2022 HUMAN ACHIEVEMENT INDEX DATABOOK

ข้อมูลดัชนีความก้าวหน้าของคน ปี 2565

สำนักงานสภาพัฒนาการเศรษฐกิจและสังคมแห่งชาติ
กองพัฒนาข้อมูลและตัวชี้วัดสังคม

คำนำ

สำนักงานสภาพัฒนาการเศรษฐกิจและสังคมแห่งชาติ (สศช.) มีภารกิจในการจัดทำข้อมูลเศรษฐกิจและสังคม เพื่อประกอบการจัดทำนโยบายการพัฒนาประเทศ รวมทั้งติดตามประเมินผลการพัฒนาเพื่อสนับสนุนการจัดทำข้อเสนอแนะในเชิงนโยบายและมาตรการการพัฒนาประเทศหรือรองรับผลกระทบต่อภาวะเศรษฐกิจและสังคมของประเทศให้มีความเหมาะสมและเท่าทันต่อสถานการณ์ ซึ่งในการดำเนินการดังกล่าวได้มีการจัดทำดัชนีความก้าวหน้าของคน (Human Achievement Index: HAI) เพื่อใช้เป็นเครื่องมือในการสะท้อนผลลัพธ์การพัฒนาคนของประเทศทั้งในระดับประเทศ ระดับภาค และระดับจังหวัด

หนังสือข้อมูลสถิติดัชนีความก้าวหน้าของคน ปี 2565 (Human Achievement Index Databook 2022) เป็นส่วนหนึ่งของรายงานดัชนีความก้าวหน้าของคน ปี 2565 เพื่อเผยแพร่รายละเอียดข้อมูลดัชนีความก้าวหน้าของคนตั้งแต่ในปี 2558 – 2565 ทั้งในส่วนของภาพรวมและการพัฒนาคนรายมิติ 8 ด้าน ได้แก่ ด้านสุขภาพ ด้านการศึกษา ด้านชีวิตการงาน ด้านเศรษฐกิจ ด้านที่อยู่อาศัยและสภาพแวดล้อม ด้านชีวิตครอบครัวและชุมชน ด้านการคมนาคมและการสื่อสาร และด้านการมีส่วนร่วม ให้สามารถนำไปใช้ประโยชน์ต่อไป

สำนักงานฯ ขอขอบคุณหน่วยงานภาครัฐและองค์กรต่าง ๆ ที่ทำหน้าที่รวบรวมข้อมูลและจัดเก็บสถิติที่ได้ให้ความอนุเคราะห์ข้อมูลเป็นอย่างดี และหวังเป็นอย่างยิ่งว่าข้อมูลต่าง ๆ เหล่านี้ จะเป็นประโยชน์ต่อหน่วยงานภาครัฐ ภาคเอกชน ภาคการศึกษา และภาคประชาชน สามารถนำไปใช้งานหรือประยุกต์ใช้ต่อยอดให้เกิดประโยชน์แก่สาธารณชนอย่างสูงสุดต่อไป

สำนักงานสภาพัฒนาการเศรษฐกิจและสังคมแห่งชาติ

กันยายน 2566

สารบัญ

		หน้า
คำนำ		
ส่วนที่ 1	**ดัชนีความก้าวหน้าของคน**	ส.1-1
	โปรไฟล์ดัชนีความก้าวหน้าของคน ระดับประเทศ	ส.1-2
	โปรไฟล์ดัชนีความก้าวหน้าของคน ระดับภาค	ส.1-3
	โปรไฟล์ดัชนีความก้าวหน้าของคน ระดับจังหวัด	ส.1-9
ส่วนที่ 2	**ดัชนีความก้าวหน้าของคน รายมิติ**	ส.2-1
	ดัชนีย่อยด้านสุขภาพ	ส.2-2
	ดัชนีย่อยด้านการศึกษา	ส.2-4
	ดัชนีย่อยด้านชีวิตการงาน	ส.2-6
	ดัชนีย่อยด้านเศรษฐกิจ	ส.2-8
	ดัชนีย่อยด้านที่อยู่อาศัยและสภาพแวดล้อม	ส.2-10
	ดัชนีย่อยด้านชีวิตครอบครัวและชุมชน	ส.2-12
	ดัชนีย่อยด้านการคมนาคมและการสื่อสาร	ส.2-14
	ดัชนีย่อยด้านการมีส่วนร่วม	ส.2-16
	ดัชนีความก้าวหน้าของคน	ส.2-18
ส่วนที่ 3	**ข้อมูลตัวชี้วัดต่าง ๆ**	ส.3-1
	ตารางข้อมูลตัวชี้วัด 32 ตัว	ส.3-2
	รายละเอียดคำอธิบายและแหล่งที่มาของข้อมูลตัวชี้วัด	ส.3-66

ส่วนที่ 1 ดัชนีความก้าวหน้าของคน
ระดับประเทศ ภาค และจังหวัด

ดัชนีความก้าวหน้าของคน (Human Achievement Index : HAI)

ระดับ : **ทั่วราชอาณาจักร**

1. ผลิตภัณฑ์มวลรวมจังหวัด (GPP) ปี 2564 มูลค่า 16,166,598 ล้านบาท

2. ประชากร ปี 2564 จำนวน 69,688 พันคน

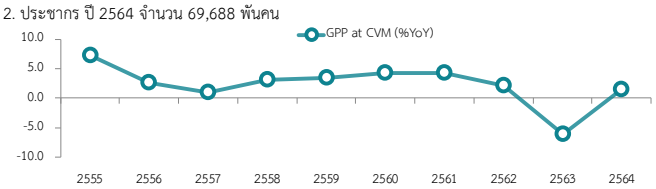

ภาพรวมการพัฒนาคนของ ทั่วราชอาณาจักร

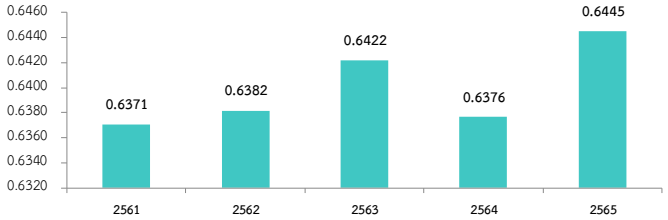

ตารางดัชนีความก้าวหน้าของคน จำแนกตามมิติ

มิติย่อย	2561	2562	2563	2564	2565
ดัชนีย่อยด้านสุขภาพ	0.6508	0.6381	0.6487	0.6433	0.6392
ดัชนีย่อยด้านการศึกษา	0.6059	0.5656	0.5565	0.5110	0.5205
ดัชนีย่อยด้านชีวิตการงาน	0.7265	0.7345	0.7066	0.7367	0.7711
ดัชนีย่อยด้านเศรษฐกิจ	0.6522	0.6838	0.6696	0.6648	0.6753
ดัชนีย่อยด้านที่อยู่อาศัยและสภาพแ	0.6347	0.6379	0.6336	0.6351	0.6210
ดัชนีย่อยด้านชีวิตครอบครัวและชุม	0.6491	0.6392	0.6602	0.6487	0.6437
ดัชนีย่อยด้านการคมนาคมและการส	0.6220	0.6557	0.7213	0.7468	0.7545
ดัชนีย่อยด้านการมีส่วนร่วม	0.5667	0.5677	0.5615	0.5517	0.5697
ดัชนีความก้าวหน้าของคน	**0.6371**	**0.6382**	**0.6422**	**0.6376**	**0.6445**

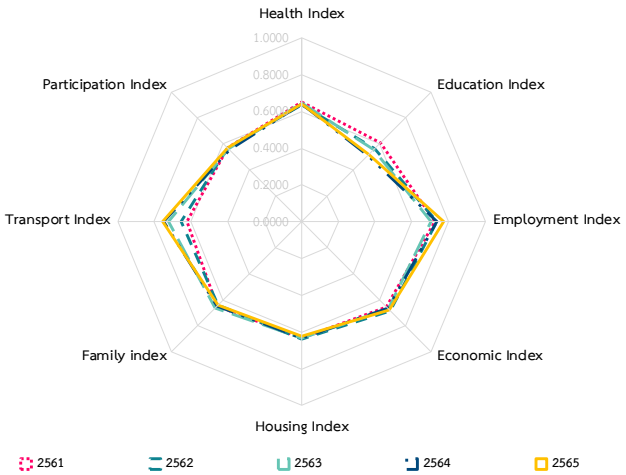

ตารางข้อมูลตัวชี้วัดรายมิติ

มิติ	รายการตัวชี้วัด	หน่วย	2561	2562	2563	2564	2565
ด้านสุขภาพ	ทารกแรกเกิดที่มีน้ำหนักต่ำกว่าเกณฑ์	ร้อยละ	10.88	10.05	9.55	9.83	9.83
	ประชากรที่เจ็บป่วยที่เป็นผู้ป่วยใน	ร้อยละ	11.04	11.25	10.29	10.41	10.41
	ประชากรที่พิการ	ร้อยละ	2.92	3.02	3.13	3.18	3.26
	การฆ่าตัวตายสำเร็จ	รายต่อประชากรแสนคน	7.27	8.95	10.13	9.75	9.75
ด้านการศึกษา	จำนวนปีการศึกษาเฉลี่ยของประชากรอายุ 15 ปีขึ้นไป	ปี	8.63	8.69	8.86	8.93	9.24
	การเข้าเรียนมัธยมศึกษาตอนปลายและอาชีวศึกษา	ร้อยละ	80.16	76.45	79.25	81.88	85.35
	เด็ก 0-5 ปีที่มีพัฒนาการสมวัย	ร้อยละ	96.60	97.36	88.08	82.87	85.14
	คะแนนเฉลี่ยการทดสอบ O-NET ระดับมัธยมศึกษาตอนปลาย	ร้อยละ	35.02	32.34	33.78	31.57	29.92
ด้านชีวิตการงาน	อัตราการว่างงาน	ร้อยละ	1.05	0.98	1.69	1.93	1.33
	อัตราการทำงานต่ำระดับ	ร้อยละ	0.77	0.66	1.29	1.55	0.71
	แรงงานที่มีหลักประกันทางสังคม	ร้อยละ	42.64	44.46	43.72	62.44	62.66
	อัตราการประสบอันตรายหรือเจ็บป่วยเนื่องจากการทำงาน	ต่อลูกจ้าง 1,000 คน	8.19	8.10	7.67	7.00	6.55
ด้านเศรษฐกิจ	ผลิตภัณฑ์มวลรวมต่อหัว	บาท	236,927	243,658	225,311	231,986	231,986
	สัดส่วนประชากรยากจน	ร้อยละ	8.30	6.26	6.83	6.32	5.43
	ครัวเรือนที่มีหนี้สินเพื่อการอุปโภคบริโภค	ร้อยละ	34.18	31.86	34.11	36.28	36.28
	ดัชนีความไม่เสมอภาคด้านรายจ่าย	ร้อยละ	36.29	34.81	34.95	34.99	34.28
ด้านที่อยู่อาศัยและสภาพแวดล้อ	ครัวเรือนที่มีที่อยู่อาศัยใช้วัสดุคงทนและเป็นของตนเอง	ร้อยละ	72.59	71.95	74.02	73.67	70.09
	สัดส่วนกำลังติดตั้งไฟฟ้าทดแทนต่อการใช้พลังงานไฟฟ้ารวม	กิโลวัตต์ต่อ 1,000 กิกะวัตต์	60.40	61.26	62.90	62.80	62.80
	อัตราการร้องเรียนปัญหามลพิษ	เรื่องต่อประชากรแสนคน	1.19	0.79	1.08	1.16	1.08
	ประชากรที่ประสบภัยพิบัติ	ร้อยละ	0.76	2.57	3.19	1.91	3.09
ด้านชีวิตครอบครัวและชุมชน	เด็กและเยาวชนที่เข้าสู่สถานพินิจและคุ้มครองเด็กและเยาวชน	ต่อประชากรกลุ่มอายุพันคน	3.27	3.02	2.87	2.12	2.29
	ครัวเรือนที่มีหัวหน้าครัวเรือนเดี่ยว	ร้อยละ	6.82	7.22	7.05	7.74	7.97
	ผู้สูงอายุที่อยู่ลำพังคนเดียว	ร้อยละ	6.52	7.71	7.23	8.12	7.45
	การแจ้งความคดี ชีวิตร่างกาย เพศ และคดีประทุษร้ายต่อทรัพย์	รายต่อประชากรแสนคน	105.46	94.45	87.34	89.85	97.80
ด้านการคมนาคมและการสื่อสา	หมู่บ้านที่ถนนสายหลักใช้การได้ตลอดปี	ร้อยละ	58.91	60.23	60.10	59.97	59.97
	อัตราการตายจากอุบัติเหตุบนท้องถนน	รายต่อประชากรแสนคน	30.47	30.36	27.26	26.00	26.67
	ประชากรที่มีโทรศัพท์มือถือ	ร้อยละ	89.54	89.55	94.80	94.69	95.29
	ประชากรที่เข้าถึงอินเทอร์เน็ต	ร้อยละ	56.82	66.65	77.84	85.27	87.98
ด้านการมีส่วนร่วม	ประชากรที่ไปใช้สิทธิเลือกตั้ง	ร้อยละ	75.03	74.87	74.87	74.87	74.87
	จำนวนองค์กรชุมชน	แห่งต่อประชากรแสนคน	124.86	134.81	142.45	143.68	144.45
	ครัวเรือนที่เป็นสมาชิกกลุ่ม/องค์กรในท้องถิ่น	ร้อยละ	71.80	69.97	68.88	67.80	67.80
	ครัวเรือนที่มีส่วนร่วมทำกิจกรรมสาธารณะของหมู่บ้าน	ร้อยละ	99.54	99.63	99.39	99.15	99.72

ที่มา: รวบรวมและประมวลผลโดยสำนักงานสภาพัฒนาการเศรษฐกิจและสังคมแห่งชาติ

ดัชนีความก้าวหน้าของคน (Human Achievement Index : HAI)

ระดับ : ภาคตะวันออกเฉียงเหนือ

1. ผลิตภัณฑ์มวลรวมจังหวัด (GPP) ปี 2564 มูลค่า 1,671,902 ล้านบาท

2. ประชากร ปี 2564 จำนวน 18,373 พันคน

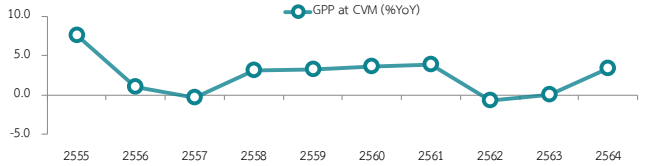

ภาพรวมการพัฒนาคนของ ภาคตะวันออกเฉียงเหนือ

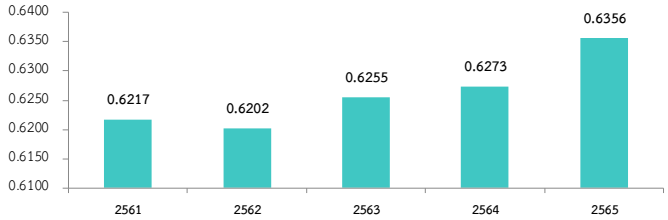

ตารางดัชนีความก้าวหน้าของคน จำแนกตามมิติ

มิติย่อย	2561	2562	2563	2564	2565
ดัชนีย่อยด้านสุขภาพ	0.6109	0.5940	0.5949	0.6004	0.5974
ดัชนีย่อยด้านการศึกษา	0.5215	0.4893	0.4834	0.4616	0.4805
ดัชนีย่อยด้านชีวิตการงาน	0.6791	0.7076	0.6859	0.6978	0.7317
ดัชนีย่อยด้านเศรษฐกิจ	0.5920	0.6189	0.5992	0.6153	0.6221
ดัชนีย่อยด้านที่อยู่อาศัยและสภาพแ	0.7324	0.7276	0.7329	0.7361	0.7288
ดัชนีย่อยด้านชีวิตครอบครัวและชุม	0.7071	0.6736	0.6921	0.6803	0.6713
ดัชนีย่อยด้านการคมนาคมและการส	0.5823	0.6183	0.6923	0.7213	0.7369
ดัชนีย่อยด้านการมีส่วนร่วม	0.5780	0.5673	0.5645	0.5578	0.5655
ดัชนีความก้าวหน้าของคน	**0.6217**	**0.6202**	**0.6255**	**0.6273**	**0.6356**

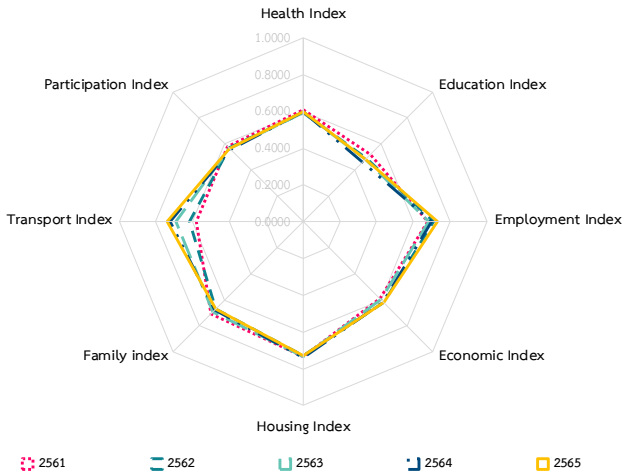

ตารางข้อมูลตัวชี้วัดรายมิติ

มิติ	รายการตัวชี้วัด	หน่วย	2561	2562	2563	2564	2565
ด้านสุขภาพ	ทารกแรกเกิดที่มีน้ำหนักต่ำกว่าเกณฑ์	ร้อยละ	10.42	9.73	9.23	9.63	9.63
	ประชากรที่เจ็บป่วยที่เป็นผู้ป่วยใน	ร้อยละ	11.75	12.03	11.17	10.63	10.63
	ประชากรที่พิการ	ร้อยละ	3.59	3.70	3.80	3.83	3.89
	การฆ่าตัวตายสำเร็จ	รายต่อประชากรแสนคน	7.17	8.89	10.95	10.70	10.70
ด้านการศึกษา	จำนวนปีการศึกษาเฉลี่ยของประชากรอายุ 15 ปีขึ้นไป	ปี	7.65	7.72	7.90	8.06	8.30
	การเข้าเรียนมัธยมศึกษาตอนปลายและอาชีวศึกษา	ร้อยละ	79.51	74.87	77.76	80.15	85.33
	เด็ก 0-5 ปีที่มีพัฒนาการสมวัย	ร้อยละ	96.46	97.91	89.54	85.95	87.38
	คะแนนเฉลี่ยการทดสอบ O-NET ระดับมัธยมศึกษาตอนปลาย	ร้อยละ	32.09	29.90	31.23	29.96	29.16
ด้านชีวิตการงาน	อัตราการว่างงาน	ร้อยละ	0.92	0.77	1.37	1.51	1.04
	อัตราการทำงานต่ำระดับ	ร้อยละ	1.54	1.09	1.70	2.03	0.93
	แรงงานที่มีหลักประกันทางสังคม	ร้อยละ	19.44	20.98	21.78	30.80	32.18
	อัตราการประสบอันตรายหรือเจ็บป่วยเนื่องจากการทำงาน	ต่อลูกจ้าง 1,000 คน	7.08	5.19	4.73	4.18	4.29
ด้านเศรษฐกิจ	ผลิตภัณฑ์มวลรวมต่อหัว	บาท	84,359	85,351	86,832	90,998	90,998
	สัดส่วนประชากรยากจน	ร้อยละ	11.65	8.36	11.50	10.20	7.81
	ครัวเรือนที่มีหนี้สินเพื่อการอุปโภคบริโภค	ร้อยละ	47.32	44.90	44.44	44.00	44.00
	ดัชนีความไม่เสมอภาคด้านรายจ่าย	ร้อยละ	32.80	32.24	33.23	32.44	32.67
ด้านที่อยู่อาศัยและสภาพแวดล้อ	ครัวเรือนที่มีที่อยู่อาศัยใช้วัสดุคงทนและเป็นของตนเอง	ร้อยละ	90.91	91.08	91.72	92.06	90.13
	สัดส่วนกำลังติดตั้งไฟฟ้าทดแทนต่อการใช้พลังงานไฟฟ้ารวม	กิโลวัตต์ต่อ 1,000 กิกะวัตต์	127.69	140.85	134.87	134.22	134.22
	อัตราการร้องเรียนปัญหามลพิษ	เรื่องต่อประชากรแสนคน	0.38	0.17	0.30	0.33	0.28
	ประชากรที่ประสบภัยพิบัติ	ร้อยละ	0.61	4.24	2.16	1.38	1.96
ด้านชีวิตครอบครัวและชุมชน	เด็กและเยาวชนที่เข้าสู่สถานพินิจและคุ้มครองเด็กและเยาวชน	ต่อประชากรกลุ่มอายุพันคน	3.57	3.64	3.63	2.65	2.98
	ครัวเรือนที่มีหัวหน้าครัวเรือนเดี่ยว	ร้อยละ	5.00	5.98	5.77	6.28	6.74
	ผู้สูงอายุที่อยู่ลำพังคนเดียว	ร้อยละ	6.89	8.07	7.58	8.93	8.03
	การแจ้งความคดี ชีวิตร่างกาย เพศ และคดีประทุษร้ายต่อทรัพย์	รายต่อประชากรแสนคน	65.45	60.40	53.65	57.74	65.30
ด้านการคมนาคมและการสื่อสา	หมู่บ้านที่ถนนสายหลักใช้การได้ตลอดปี	ร้อยละ	54.32	56.02	56.20	56.37	56.37
	อัตราการตายจากอุบัติเหตุบนท้องถนน	รายต่อประชากรแสนคน	26.96	27.21	25.16	24.49	24.07
	ประชากรที่มีโทรศัพท์มือถือ	ร้อยละ	87.99	87.99	94.02	93.28	93.94
	ประชากรที่เข้าถึงอินเทอร์เน็ต	ร้อยละ	46.18	56.84	70.90	80.79	84.67
ด้านการมีส่วนร่วม	ประชากรที่ไปใช้สิทธิเลือกตั้ง	ร้อยละ	72.48	71.08	71.08	71.08	71.08
	จำนวนองค์กรชุมชน	แห่งต่อประชากรแสนคน	141.96	158.46	167.01	168.40	168.22
	ครัวเรือนที่เป็นสมาชิกกลุ่ม/องค์กรในท้องถิ่น	ร้อยละ	79.66	78.08	76.72	75.35	75.35
	ครัวเรือนที่มีส่วนร่วมทำกิจกรรมสาธารณะของหมู่บ้าน	ร้อยละ	99.86	99.90	99.78	99.66	99.92

ที่มา: รวบรวมและประมวลผลโดยสำนักงานสภาพัฒนาการเศรษฐกิจและสังคมแห่งชาติ

ดัชนีความก้าวหน้าของคน (Human Achievement Index : HAI)

ระดับ : **ภาคเหนือ**

1. ผลิตภัณฑ์มวลรวมจังหวัด (GPP) ปี 2564 มูลค่า 1,251,457 ล้านบาท

2. ประชากร ปี 2564 จำนวน 11,273 พันคน

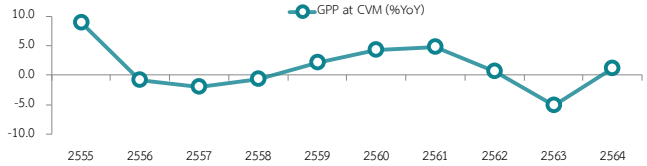

ภาพรวมการพัฒนาคนของ ภาคเหนือ

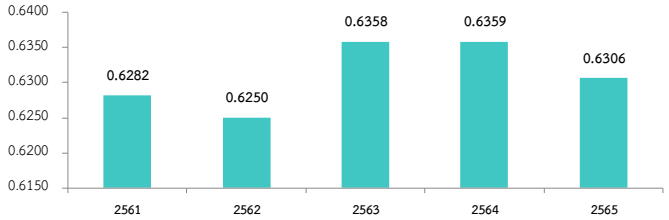

ตารางดัชนีความก้าวหน้าของคน จำแนกตามมิติ

มิติย่อย	2561	2562	2563	2564	2565
ดัชนีย่อยด้านสุขภาพ	0.5750	0.5497	0.5552	0.5666	0.5606
ดัชนีย่อยด้านการศึกษา	0.5548	0.5042	0.5058	0.4893	0.4766
ดัชนีย่อยด้านชีวิตการงาน	0.6960	0.7153	0.6996	0.7076	0.7218
ดัชนีย่อยด้านเศรษฐกิจ	0.6697	0.7042	0.6839	0.6944	0.6617
ดัชนีย่อยด้านที่อยู่อาศัยและสภาพแ	0.7071	0.6981	0.6964	0.6988	0.6896
ดัชนีย่อยด้านชีวิตครอบครัวและชุม	0.6459	0.6251	0.6563	0.6349	0.6236
ดัชนีย่อยด้านการคมนาคมและการส	0.5715	0.6031	0.6856	0.7040	0.7089
ดัชนีย่อยด้านการมีส่วนร่วม	0.6247	0.6335	0.6345	0.6283	0.6429
ดัชนีความก้าวหน้าของคน	**0.6282**	**0.6250**	**0.6358**	**0.6359**	**0.6306**

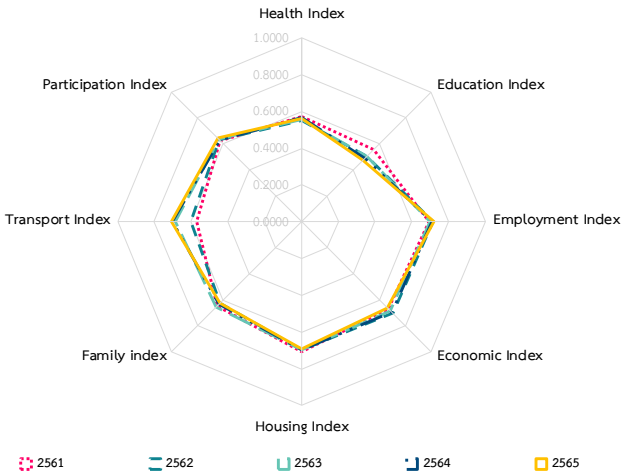

ตารางข้อมูลตัวชี้วัดรายมิติ

มิติ	รายการตัวชี้วัด	หน่วย	2561	2562	2563	2564	2565
ด้านสุขภาพ	ทารกแรกเกิดที่มีน้ำหนักต่ำกว่าเกณฑ์	ร้อยละ	10.51	9.61	9.17	9.31	9.31
	ประชากรที่เจ็บป่วยที่เป็นผู้ป่วยใน	ร้อยละ	11.75	11.97	11.07	10.65	10.65
	ประชากรที่พิการ	ร้อยละ	3.58	3.68	3.80	3.88	4.00
	การฆ่าตัวตายสำเร็จ	รายต่อประชากรแสนคน	10.92	14.06	15.49	14.55	14.55
ด้านการศึกษา	จำนวนปีการศึกษาเฉลี่ยของประชากรอายุ 15 ปีขึ้นไป	ปี	7.68	7.73	7.90	8.03	8.25
	การเข้าเรียนมัธยมศึกษาตอนปลายและอาชีวศึกษา	ร้อยละ	77.44	71.79	73.10	77.41	81.46
	เด็ก 0-5 ปีที่มีพัฒนาการสมวัย	ร้อยละ	96.12	96.06	89.20	85.31	84.85
	คะแนนเฉลี่ยการทดสอบ O-NET ระดับมัธยมศึกษาตอนปลาย	ร้อยละ	34.89	32.12	33.79	32.76	30.58
ด้านชีวิตการงาน	อัตราการว่างงาน	ร้อยละ	0.97	0.91	1.44	1.76	1.33
	อัตราการทำงานต่ำระดับ	ร้อยละ	0.70	0.71	1.23	1.27	1.23
	แรงงานที่มีหลักประกันทางสังคม	ร้อยละ	26.57	28.48	29.74	37.38	38.42
	อัตราการประสบอันตรายหรือเจ็บป่วยเนื่องจากการทำงาน	ต่อลูกจ้าง 1,000 คน	8.59	6.58	5.89	5.57	5.55
ด้านเศรษฐกิจ	ผลิตภัณฑ์มวลรวมต่อหัว	บาท	111,416	114,714	108,932	111,018	111,018
	สัดส่วนประชากรยากจน	ร้อยละ	10.74	6.78	6.84	6.77	6.80
	ครัวเรือนที่มีหนี้สินเพื่อการอุปโภคบริโภค	ร้อยละ	30.16	28.70	29.97	31.20	31.20
	ดัชนีความไม่เสมอภาคด้านรายจ่าย	ร้อยละ	32.27	30.94	32.33	30.94	34.21
ด้านที่อยู่อาศัยและสภาพแวดล้อ	ครัวเรือนที่มีที่อยู่อาศัยใช้วัสดุคงทนและเป็นของตนเอง	ร้อยละ	82.36	82.33	84.76	83.84	82.47
	สัดส่วนกำลังติดตั้งไฟฟ้าทดแทนต่อการใช้พลังงานไฟฟ้ารวม	กิโลวัตต์ต่อ 1,000 กิกะวัตต์	188.66	177.27	171.05	172.22	172.22
	อัตราการร้องเรียนปัญหามลพิษ	เรื่องต่อประชากรแสนคน	0.52	0.35	0.57	0.54	0.46
	ประชากรที่ประสบภัยพิบัติ	ร้อยละ	1.59	4.61	5.10	4.03	5.86
ด้านชีวิตครอบครัวและชุมชน	เด็กและเยาวชนที่เข้าสู่สถานพินิจและคุ้มครองเด็กและเยาวชน	ต่อประชากรกลุ่มอายุพันคน	3.04	2.77	2.36	1.79	1.95
	ครัวเรือนที่มีหัวหน้าครัวเรือนเดี่ยว	ร้อยละ	6.67	6.95	6.57	7.32	7.89
	ผู้สูงอายุที่อยู่ลำพังคนเดียว	ร้อยละ	8.86	10.45	9.67	11.15	10.10
	การแจ้งความคดี ชีวิตร่างกาย เพศ และคดีประทุษร้ายต่อทรัพย์	รายต่อประชากรแสนคน	77.93	74.63	72.19	69.76	84.47
ด้านการคมนาคมและการสื่อสา	หมู่บ้านที่ถนนสายหลักใช้การได้ตลอดปี	ร้อยละ	57.29	59.26	59.42	59.58	59.58
	อัตราการตายจากอุบัติเหตุบนท้องถนน	รายต่อประชากรแสนคน	33.25	34.84	30.97	29.67	30.74
	ประชากรที่มีโทรศัพท์มือถือ	ร้อยละ	86.80	86.81	94.39	92.74	93.39
	ประชากรที่เข้าถึงอินเทอร์เน็ต	ร้อยละ	48.99	59.62	72.01	78.70	80.93
ด้านการมีส่วนร่วม	ประชากรที่ไปใช้สิทธิเลือกตั้ง	ร้อยละ	77.05	77.15	77.15	77.15	77.15
	จำนวนองค์กรชุมชน	แห่งต่อประชากรแสนคน	168.94	186.44	199.90	200.24	201.98
	ครัวเรือนที่เป็นสมาชิกกลุ่ม/องค์กรในท้องถิ่น	ร้อยละ	75.05	73.02	72.90	72.78	72.78
	ครัวเรือนที่มีส่วนร่วมทำกิจกรรมสาธารณะของหมู่บ้าน	ร้อยละ	99.61	99.73	99.54	99.34	99.79

ที่มา: รวบรวมและประมวลผลโดยสำนักงานสภาพัฒนาการเศรษฐกิจและสังคมแห่งชาติ

ดัชนีความก้าวหน้าของคน (Human Achievement Index : HAI)

ระดับ : **ภาคกลาง ไม่รวมกรุงเทพมหานคร**

1. ผลิตภัณฑ์มวลรวมจังหวัด (GPP) ปี 2564 มูลค่า 3,657,551 ล้านบาท

2. ประชากร ปี 2564 จำนวน 15,052 พันคน

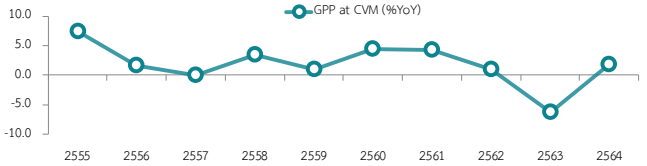

ภาพรวมการพัฒนาคนของ ภาคกลาง ไม่รวมกรุงเทพมหานคร

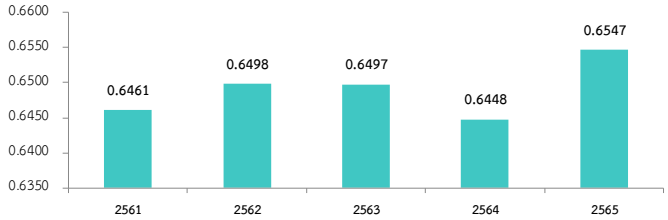

ตารางดัชนีความก้าวหน้าของคน จำแนกตามมิติ

มิติย่อย	2561	2562	2563	2564	2565
ดัชนีย่อยด้านสุขภาพ	0.7287	0.7250	0.7379	0.7132	0.7093
ดัชนีย่อยด้านการศึกษา	0.6312	0.5907	0.5661	0.5265	0.5379
ดัชนีย่อยด้านชีวิตการงาน	0.7378	0.7343	0.7013	0.7702	0.7893
ดัชนีย่อยด้านเศรษฐกิจ	0.7017	0.7303	0.7198	0.7083	0.7199
ดัชนีย่อยด้านที่อยู่อาศัยและสภาพแ	0.5688	0.5849	0.5774	0.5635	0.5650
ดัชนีย่อยด้านชีวิตครอบครัวและชุม	0.6385	0.6331	0.6572	0.6403	0.6481
ดัชนีย่อยด้านการคมนาคมและการส	0.6643	0.7067	0.7575	0.7865	0.7868
ดัชนีย่อยด้านการมีส่วนร่วม	0.5286	0.5291	0.5238	0.5139	0.5402
ดัชนีความก้าวหน้าของคน	**0.6461**	**0.6498**	**0.6497**	**0.6448**	**0.6547**

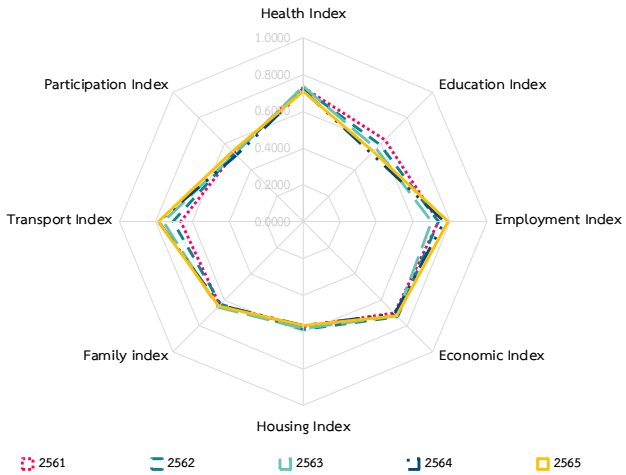

ตารางข้อมูลตัวชี้วัดรายมิติ

มิติ	รายการตัวชี้วัด	หน่วย	2561	2562	2563	2564	2565
ด้านสุขภาพ	ทารกแรกเกิดที่มีน้ำหนักต่ำกว่าเกณฑ์	ร้อยละ	10.51	9.72	9.46	9.77	9.77
	ประชากรที่เจ็บป่วยที่เป็นผู้ป่วยใน	ร้อยละ	9.37	9.41	8.60	9.26	9.26
	ประชากรที่พิการ	ร้อยละ	2.33	2.42	2.51	2.55	2.62
	การฆ่าตัวตายสำเร็จ	รายต่อประชากรแสนคน	6.26	7.35	7.65	8.21	8.21
ด้านการศึกษา	จำนวนปีการศึกษาเฉลี่ยของประชากรอายุ 15 ปีขึ้นไป	ปี	8.99	9.14	9.33	9.37	9.77
	การเข้าเรียนมัธยมศึกษาตอนปลายและอาชีวศึกษา	ร้อยละ	76.81	74.57	76.74	79.26	81.56
	เด็ก 0-5 ปีที่มีพัฒนาการสมวัย	ร้อยละ	97.10	97.21	84.96	77.72	82.62
	คะแนนเฉลี่ยการทดสอบ O-NET ระดับมัธยมศึกษาตอนปลาย	ร้อยละ	36.15	33.16	34.52	33.54	31.09
ด้านชีวิตการงาน	อัตราการว่างงาน	ร้อยละ	1.09	1.10	1.91	1.71	1.29
	อัตราการทำงานต่ำระดับ	ร้อยละ	0.25	0.29	0.92	0.97	0.38
	แรงงานที่มีหลักประกันทางสังคม	ร้อยละ	53.09	53.54	52.09	81.79	77.74
	อัตราการประสบอันตรายหรือเจ็บป่วยเนื่องจากการทำงาน	ต่อลูกจ้าง 1,000 คน	10.60	11.09	10.81	9.83	9.07
ด้านเศรษฐกิจ	ผลิตภัณฑ์มวลรวมต่อหัว	บาท	254,797	256,608	237,583	243,002	243,002
	สัดส่วนประชากรยากจน	ร้อยละ	5.50	3.83	3.39	3.33	2.68
	ครัวเรือนที่มีหนี้สินเพื่อการอุปโภคบริโภค	ร้อยละ	31.17	29.30	33.66	37.83	37.83
	ดัชนีความไม่เสมอภาคด้านรายจ่าย	ร้อยละ	33.71	32.14	31.59	31.40	30.49
ด้านที่อยู่อาศัยและสภาพแวดล้อ	ครัวเรือนที่มีที่อยู่อาศัยใช้วัสดุคงทนและเป็นของตนเอง	ร้อยละ	63.37	62.27	64.78	63.97	62.18
	สัดส่วนกำลังติดตั้งไฟฟ้าทดแทนต่อการใช้พลังงานไฟฟ้ารวม	กิโลวัตต์ต่อ 1,000 กิกะวัตต์	58.01	57.67	59.01	57.77	57.77
	อัตราการร้องเรียนปัญหามลพิษ	เรื่องต่อประชากรแสนคน	2.41	1.76	2.15	2.47	2.24
	ประชากรที่ประสบภัยพิบัติ	ร้อยละ	0.16	0.22	1.27	1.55	1.47
ด้านชีวิตครอบครัวและชุมชน	เด็กและเยาวชนที่เข้าสู่สถานพินิจและคุ้มครองเด็กและเยาวชน	ต่อประชากรกลุ่มอายุพันคน	2.78	2.50	2.55	1.87	1.98
	ครัวเรือนที่มีหัวหน้าครัวเรือนเดี่ยว	ร้อยละ	7.81	8.25	7.96	8.52	9.08
	ผู้สูงอายุที่อยู่ลำพังคนเดียว	ร้อยละ	5.59	6.93	6.21	7.26	6.45
	การแจ้งความคดี ชีวิตร่างกาย เพศ และคดีประทุษร้ายต่อทรัพย์	รายต่อประชากรแสนคน	125.31	106.89	98.06	104.43	96.62
ด้านการคมนาคมและการสื่อสา	หมู่บ้านที่ถนนสายหลักใช้การได้ตลอดปี	ร้อยละ	70.57	71.87	70.40	68.92	68.92
	อัตราการตายจากอุบัติเหตุบนท้องถนน	รายต่อประชากรแสนคน	35.66	33.09	30.43	27.18	29.18
	ประชากรที่มีโทรศัพท์มือถือ	ร้อยละ	90.76	90.76	95.16	95.70	96.31
	ประชากรที่เข้าถึงอินเทอร์เน็ต	ร้อยละ	62.47	71.98	81.55	88.18	90.13
ด้านการมีส่วนร่วม	ประชากรที่ไปใช้สิทธิเลือกตั้ง	ร้อยละ	77.42	77.78	77.78	77.78	77.78
	จำนวนองค์กรชุมชน	แห่งต่อประชากรแสนคน	71.68	75.42	84.11	84.08	84.09
	ครัวเรือนที่เป็นสมาชิกกลุ่ม/องค์กรในท้องถิ่น	ร้อยละ	59.89	57.56	56.79	56.03	56.03
	ครัวเรือนที่มีส่วนร่วมทำกิจกรรมสาธารณะของหมู่บ้าน	ร้อยละ	99.40	99.43	99.17	98.92	99.78

ที่มา: รวบรวมและประมวลผลโดยสำนักงานสภาพัฒนาการเศรษฐกิจและสังคมแห่งชาติ

ดัชนีความก้าวหน้าของคน (Human Achievement Index : HAI)

ระดับ : **ภาคตะวันออก**

1. ผลิตภัณฑ์มวลรวมจังหวัด (GPP) ปี 2564 มูลค่า 2,942,532 ล้านบาท

2. ประชากร ปี 2564 จำนวน 6,262 พันคน

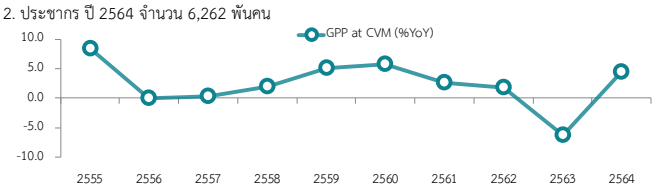

ภาพรวมการพัฒนาคนของ ภาคตะวันออก

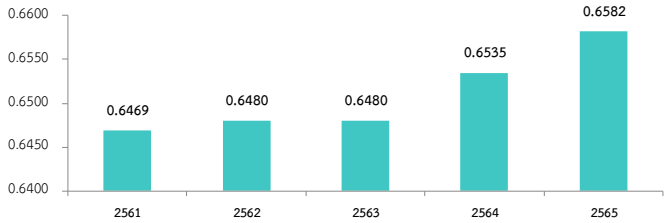

ตารางดัชนีความก้าวหน้าของคน จำแนกตามมิติ

มิติย่อย	2561	2562	2563	2564	2565
ดัชนีย่อยด้านสุขภาพ	0.6860	0.6846	0.6969	0.6962	0.6927
ดัชนีย่อยด้านการศึกษา	0.6559	0.6102	0.5895	0.5662	0.5701
ดัชนีย่อยด้านชีวิตการงาน	0.7823	0.7852	0.7639	0.8189	0.8362
ดัชนีย่อยด้านเศรษฐกิจ	0.7749	0.7569	0.7729	0.7505	0.7520
ดัชนีย่อยด้านที่อยู่อาศัยและสภาพแ	0.5758	0.5893	0.5849	0.5987	0.5780
ดัชนีย่อยด้านชีวิตครอบครัวและชุม	0.6179	0.6390	0.6177	0.6451	0.6602
ดัชนีย่อยด้านการคมนาคมและการส	0.5648	0.5940	0.6531	0.6798	0.6780
ดัชนีย่อยด้านการมีส่วนร่วม	0.5596	0.5601	0.5432	0.5227	0.5480
ดัชนีความก้าวหน้าของคน	**0.6469**	**0.6480**	**0.6480**	**0.6535**	**0.6582**

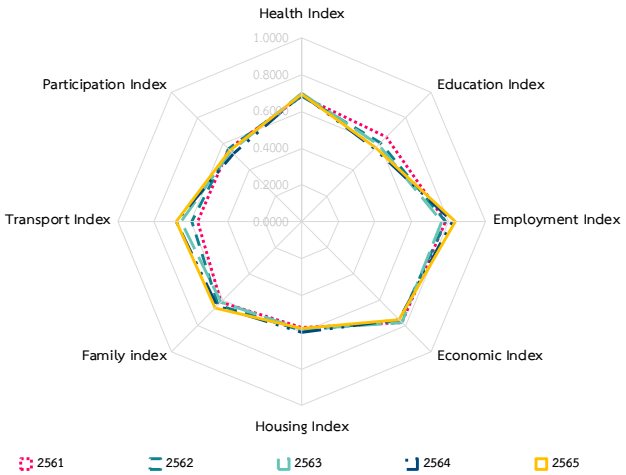

ตารางข้อมูลตัวชี้วัดรายมิติ

มิติ	รายการตัวชี้วัด	หน่วย	2561	2562	2563	2564	2565
ด้านสุขภาพ	ทารกแรกเกิดที่มีน้ำหนักต่ำกว่าเกณฑ์	ร้อยละ	11.34	9.86	9.41	9.53	9.53
	ประชากรที่เจ็บป่วยที่เป็นผู้ป่วยใน	ร้อยละ	10.29	10.43	9.44	9.95	9.95
	ประชากรที่พิการ	ร้อยละ	2.32	2.39	2.49	2.53	2.60
	การฆ่าตัวตายสำเร็จ	รายต่อประชากรแสนคน	7.61	9.34	10.39	8.97	8.97
ด้านการศึกษา	จำนวนปีการศึกษาเฉลี่ยของประชากรอายุ 15 ปีขึ้นไป	ปี	8.79	8.83	8.96	9.13	9.65
	การเข้าเรียนมัธยมศึกษาตอนปลายและอาชีวศึกษา	ร้อยละ	88.85	83.48	86.91	87.80	90.41
	เด็ก 0-5 ปีที่มีพัฒนาการสมวัย	ร้อยละ	96.94	97.65	86.61	81.66	83.61
	คะแนนเฉลี่ยการทดสอบ O-NET ระดับมัธยมศึกษาตอนปลาย	ร้อยละ	36.46	33.77	34.99	34.28	31.83
ด้านชีวิตการงาน	อัตราการว่างงาน	ร้อยละ	0.86	0.72	1.30	1.17	0.97
	อัตราการทำงานต่ำระดับ	ร้อยละ	0.11	0.18	0.47	0.41	0.17
	แรงงานที่มีหลักประกันทางสังคม	ร้อยละ	61.25	63.03	61.46	88.07	86.74
	อัตราการประสบอันตรายหรือเจ็บป่วยเนื่องจากการทำงาน	ต่อลูกจ้าง 1,000 คน	7.80	8.22	7.91	8.09	6.64
ด้านเศรษฐกิจ	ผลิตภัณฑ์มวลรวมต่อหัว	บาท	501,530	501,554	435,085	469,872	469,872
	สัดส่วนประชากรยากจน	ร้อยละ	3.65	5.18	2.88	2.47	2.56
	ครัวเรือนที่มีหนี้สินเพื่อการอุปโภคบริโภค	ร้อยละ	28.04	25.07	30.87	36.40	36.40
	ดัชนีความไม่เสมอภาคด้านรายจ่าย	ร้อยละ	30.58	32.82	29.60	30.37	30.19
ด้านที่อยู่อาศัยและสภาพแวดล้อ	ครัวเรือนที่มีที่อยู่อาศัยใช้วัสดุคงทนและเป็นของตนเอง	ร้อยละ	58.12	58.81	63.01	62.82	58.69
	สัดส่วนกำลังติดตั้งไฟฟ้าทดแทนต่อการใช้พลังงานไฟฟ้ารวม	กิโลวัตต์ต่อ 1,000 กิกะวัตต์	28.11	28.33	31.52	29.18	29.18
	อัตราการร้องเรียนปัญหามลพิษ	เรื่องต่อประชากรแสนคน	1.44	0.96	1.41	1.09	1.36
	ประชากรที่ประสบภัยพิบัติ	ร้อยละ	0.15	1.08	2.37	1.07	0.81
ด้านชีวิตครอบครัวและชุมชน	เด็กและเยาวชนที่เข้าสู่สถานพินิจและคุ้มครองเด็กและเยาวชน	ต่อประชากรกลุ่มอายุพันคน	2.49	2.13	2.14	1.48	1.24
	ครัวเรือนที่มีหัวหน้าครัวเรือนเดี่ยว	ร้อยละ	7.79	7.62	9.61	9.80	9.19
	ผู้สูงอายุที่อยู่ลำพังคนเดียว	ร้อยละ	6.24	6.21	7.08	6.16	5.41
	การแจ้งความคดี ชีวิตร่างกาย เพศ และคดีประทุษร้ายต่อทรัพย์	รายต่อประชากรแสนคน	143.49	133.97	103.88	103.27	117.54
ด้านการคมนาคมและการสื่อสา	หมู่บ้านที่ถนนสายหลักใช้การได้ตลอดปี	ร้อยละ	58.71	56.87	55.02	53.17	53.17
	อัตราการตายจากอุบัติเหตุบนท้องถนน	รายต่อประชากรแสนคน	50.80	48.89	41.65	41.21	43.56
	ประชากรที่มีโทรศัพท์มือถือ	ร้อยละ	91.29	91.30	94.55	96.27	96.41
	ประชากรที่เข้าถึงอินเทอร์เน็ต	ร้อยละ	62.49	72.18	80.46	88.90	91.29
ด้านการมีส่วนร่วม	ประชากรที่ไปใช้สิทธิเลือกตั้ง	ร้อยละ	76.64	76.01	76.01	76.01	76.01
	จำนวนองค์กรชุมชน	แห่งต่อประชากรแสนคน	155.00	154.22	160.81	159.75	158.85
	ครัวเรือนที่เป็นสมาชิกกลุ่ม/องค์กรในท้องถิ่น	ร้อยละ	61.14	60.00	56.58	53.56	53.56
	ครัวเรือนที่มีส่วนร่วมทำกิจกรรมสาธารณะของหมู่บ้าน	ร้อยละ	99.14	99.51	99.15	98.78	99.62

ที่มา: รวบรวมและประมวลผลโดยสำนักงานสภาพัฒนาการเศรษฐกิจและสังคมแห่งชาติ

ดัชนีความก้าวหน้าของคน (Human Achievement Index : HAI)

ระดับ : ภาคใต้ 3 จังหวัดชายแดน

1. ผลิตภัณฑ์มวลรวมจังหวัด (GPP) ปี 2564 มูลค่า 146,275 ล้านบาท

2. ประชากร ปี 2564 จำนวน 1,858 พันคน

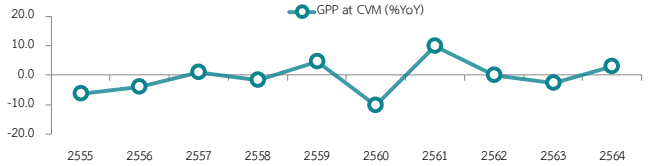

ภาพรวมการพัฒนาคนของ ภาคใต้ 3 จังหวัดชายแดน

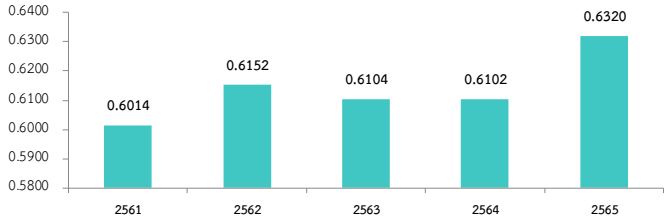

ตารางดัชนีความก้าวหน้าของคน จำแนกตามมิติ

มิติย่อย	2561	2562	2563	2564	2565
ดัชนีย่อยด้านสุขภาพ	0.6812	0.6852	0.7310	0.6604	0.6545
ดัชนีย่อยด้านการศึกษา	0.4194	0.3954	0.3656	0.2940	0.3489
ดัชนีย่อยด้านชีวิตการงาน	0.6142	0.6503	0.5771	0.6956	0.7608
ดัชนีย่อยด้านเศรษฐกิจ	0.5888	0.6266	0.5873	0.6127	0.6284
ดัชนีย่อยด้านที่อยู่อาศัยและสภาพแ	0.7096	0.6961	0.7030	0.7115	0.6754
ดัชนีย่อยด้านชีวิตครอบครัวและชุม	0.7257	0.7368	0.7415	0.7599	0.7597
ดัชนีย่อยด้านการคมนาคมและการส	0.6306	0.6741	0.7670	0.8094	0.8157
ดัชนีย่อยด้านการมีส่วนร่วม	0.5098	0.5378	0.5318	0.5308	0.5569
ดัชนีความก้าวหน้าของคน	**0.6014**	**0.6152**	**0.6104**	**0.6102**	**0.6320**

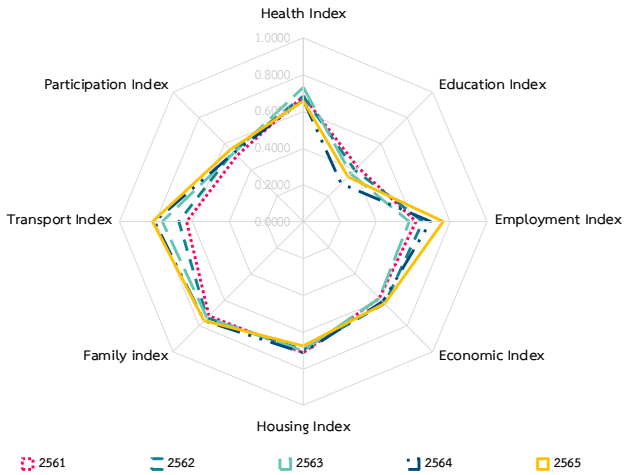

ตารางข้อมูลตัวชี้วัดรายมิติ

มิติ	รายการตัวชี้วัด	หน่วย	2561	2562	2563	2564	2565
ด้านสุขภาพ	ทารกแรกเกิดที่มีน้ำหนักต่ำกว่าเกณฑ์	ร้อยละ	12.40	10.74	9.76	9.83	9.83
	ประชากรที่เจ็บป่วยที่เป็นผู้ป่วยใน	ร้อยละ	12.43	12.86	10.77	14.02	14.02
	ประชากรที่พิการ	ร้อยละ	2.37	2.51	2.71	2.77	2.89
	การฆ่าตัวตายสำเร็จ	รายต่อประชากรแสนคน	1.52	1.99	2.13	2.17	2.17
ด้านการศึกษา	จำนวนปีการศึกษาเฉลี่ยของประชากรอายุ 15 ปีขึ้นไป	ปี	7.80	7.75	7.95	8.14	8.36
	การเข้าเรียนมัธยมศึกษาตอนปลายและอาชีวศึกษา	ร้อยละ	57.96	60.08	63.73	66.08	68.35
	เด็ก 0-5 ปีที่มีพัฒนาการสมวัย	ร้อยละ	97.35	97.22	84.13	70.16	79.45
	คะแนนเฉลี่ยการทดสอบ O-NET ระดับมัธยมศึกษาตอนปลาย	ร้อยละ	27.85	25.94	26.93	25.47	25.23
ด้านชีวิตการงาน	อัตราการว่างงาน	ร้อยละ	3.14	2.46	4.41	4.98	3.86
	อัตราการทำงานต่ำระดับ	ร้อยละ	1.85	1.60	3.26	4.44	1.25
	แรงงานที่มีหลักประกันทางสังคม	ร้อยละ	18.42	19.70	19.92	97.45	88.91
	อัตราการประสบอันตรายหรือเจ็บป่วยเนื่องจากการทำงาน	ต่อลูกจ้าง 1,000 คน	7.00	5.41	4.49	3.98	4.56
ด้านเศรษฐกิจ	ผลิตภัณฑ์มวลรวมต่อหัว	บาท	74,940	76,272	74,954	78,709	78,709
	สัดส่วนประชากรยากจน	ร้อยละ	27.68	24.19	29.74	23.07	20.45
	ครัวเรือนที่มีหนี้สินเพื่อการอุปโภคบริโภค	ร้อยละ	30.21	29.81	32.06	34.24	34.24
	ดัชนีความไม่เสมอภาคด้านรายจ่าย	ร้อยละ	32.44	30.19	31.16	30.59	30.03
ด้านที่อยู่อาศัยและสภาพแวดล้อ	ครัวเรือนที่มีที่อยู่อาศัยใช้วัสดุคงทนและเป็นของตนเอง	ร้อยละ	82.83	81.40	85.88	86.36	85.07
	สัดส่วนกำลังติดตั้งไฟฟ้าทดแทนต่อการใช้พลังงานไฟฟ้ารวม	กิโลวัตต์ต่อ 1,000 กิกะวัตต์	97.21	104.75	95.24	123.58	123.58
	อัตราการร้องเรียนปัญหามลพิษ	เรื่องต่อประชากรแสนคน	0.15	0.05	0.10	0.19	0.10
	ประชากรที่ประสบภัยพิบัติ	ร้อยละ	0.07	3.43	4.61	3.42	12.28
ด้านชีวิตครอบครัวและชุมชน	เด็กและเยาวชนที่เข้าสู่สถานพินิจและคุ้มครองเด็กและเยาวชน	ต่อประชากรกลุ่มอายุพันคน	2.61	2.04	2.25	1.60	1.38
	ครัวเรือนที่มีหัวหน้าครัวเรือนเดี่ยว	ร้อยละ	3.13	3.73	4.32	4.11	3.62
	ผู้สูงอายุที่อยู่ลำพังคนเดียว	ร้อยละ	5.91	7.36	6.21	6.24	5.29
	การแจ้งความคดี ชีวิตร่างกาย เพศ และคดีประทุษร้ายต่อทรัพย์	รายต่อประชากรแสนคน	121.10	87.95	86.22	86.28	117.06
ด้านการคมนาคมและการสื่อสา	หมู่บ้านที่ถนนสายหลักใช้การได้ตลอดปี	ร้อยละ	64.36	65.53	67.21	68.90	68.90
	อัตราการตายจากอุบัติเหตุบนท้องถนน	รายต่อประชากรแสนคน	15.70	16.39	16.32	14.34	13.49
	ประชากรที่มีโทรศัพท์มือถือ	ร้อยละ	81.05	81.06	89.63	91.37	91.14
	ประชากรที่เข้าถึงอินเทอร์เน็ต	ร้อยละ	44.95	59.41	77.29	84.72	86.05
ด้านการมีส่วนร่วม	ประชากรที่ไปใช้สิทธิเลือกตั้ง	ร้อยละ	77.48	79.51	79.51	79.51	79.51
	จำนวนองค์กรชุมชน	แห่งต่อประชากรแสนคน	111.89	116.07	117.35	127.93	136.69
	ครัวเรือนที่เป็นสมาชิกกลุ่ม/องค์กรในท้องถิ่น	ร้อยละ	47.44	44.61	44.28	43.96	43.96
	ครัวเรือนที่มีส่วนร่วมทำกิจกรรมสาธารณะของหมู่บ้าน	ร้อยละ	99.19	99.52	99.33	99.15	99.85

ที่มา: รวบรวมและประมวลผลโดยสำนักงานสภาพัฒนาการเศรษฐกิจและสังคมแห่งชาติ

ดัชนีความก้าวหน้าของคน (Human Achievement Index : HAI)

ระดับ : **ภาคใต้ 11 จังหวัด**

1. ผลิตภัณฑ์มวลรวมจังหวัด (GPP) ปี 2564 มูลค่า 1,131,531 ล้านบาท

2. ประชากร ปี 2564 จำนวน 7,836 พันคน

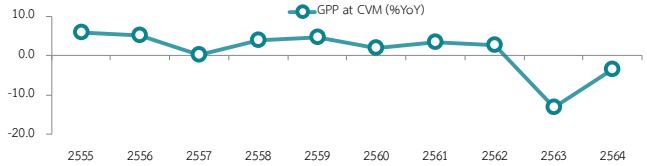

ภาพรวมการพัฒนาคนของ ภาคใต้ 11 จังหวัด

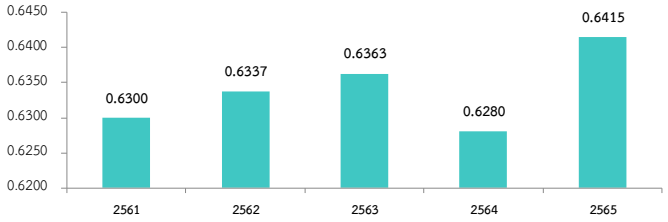

ตารางดัชนีความก้าวหน้าของคน จำแนกตามมิติ

มิติย่อย	2561	2562	2563	2564	2565
ดัชนีย่อยด้านสุขภาพ	0.6446	0.6294	0.6537	0.6350	0.6310
ดัชนีย่อยด้านการศึกษา	0.5918	0.5596	0.5555	0.5135	0.5165
ดัชนีย่อยด้านชีวิตการงาน	0.6733	0.6794	0.6356	0.6419	0.7025
ดัชนีย่อยด้านเศรษฐกิจ	0.6592	0.6882	0.6819	0.6570	0.6767
ดัชนีย่อยด้านที่อยู่อาศัยและสภาพแว	0.6467	0.6593	0.6281	0.6520	0.6317
ดัชนีย่อยด้านชีวิตครอบครัวและชุมช	0.6050	0.6039	0.6346	0.6278	0.6277
ดัชนีย่อยด้านการคมนาคมและการสื่	0.6512	0.6747	0.7543	0.7834	0.7982
ดัชนีย่อยด้านการมีส่วนร่วม	0.5749	0.5877	0.5679	0.5489	0.5849
ดัชนีความก้าวหน้าของคน	**0.6300**	**0.6337**	**0.6363**	**0.6280**	**0.6415**

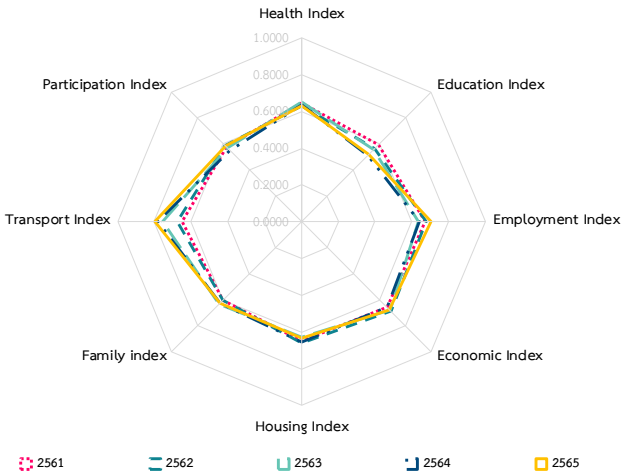

ตารางข้อมูลตัวชี้วัดรายมิติ

มิติ	รายการตัวชี้วัด	หน่วย	2561	2562	2563	2564	2565
ด้านสุขภาพ	ทารกแรกเกิดที่มีน้ำหนักต่ำกว่าเกณฑ์	ร้อยละ	10.84	10.02	9.56	10.05	10.05
	ประชากรที่เจ็บป่วยที่เป็นผู้ป่วยใน	ร้อยละ	12.11	12.39	10.92	11.93	11.93
	ประชากรที่พิการ	ร้อยละ	2.43	2.55	2.69	2.77	2.85
	การฆ่าตัวตายสำเร็จ	รายต่อประชากรแสนคน	8.26	9.93	10.49	9.12	9.12
ด้านการศึกษา	จำนวนปีการศึกษาเฉลี่ยของประชากรอายุ 15 ปีขึ้นไป	ปี	8.66	8.73	8.90	9.11	9.47
	การเข้าเรียนมัธยมศึกษาตอนปลายและอาชีวศึกษา	ร้อยละ	71.81	71.33	73.37	75.07	76.95
	เด็ก 0-5 ปีที่มีพัฒนาการสมวัย	ร้อยละ	96.55	97.53	88.71	83.41	85.43
	คะแนนเฉลี่ยการทดสอบ O-NET ระดับมัธยมศึกษาตอนปลาย	ร้อยละ	35.41	32.64	34.42	32.25	30.33
ด้านชีวิตการงาน	อัตราการว่างงาน	ร้อยละ	1.11	1.33	1.97	2.65	1.71
	อัตราการทำงานต่ำระดับ	ร้อยละ	1.35	1.28	2.36	2.69	1.26
	แรงงานที่มีหลักประกันทางสังคม	ร้อยละ	29.83	31.16	29.69	41.50	43.14
	อัตราการประสบอันตรายหรือเจ็บป่วยเนื่องจากการทำงาน	ต่อลูกจ้าง 1,000 คน	10.49	9.40	10.08	9.11	8.05
ด้านเศรษฐกิจ	ผลิตภัณฑ์มวลรวมต่อหัว	บาท	163,276	169,382	146,395	144,400	144,400
	สัดส่วนประชากรยากจน	ร้อยละ	9.41	8.24	7.36	8.06	6.66
	ครัวเรือนที่มีหนี้สินเพื่อการอุปโภคบริโภค	ร้อยละ	33.93	30.67	33.28	35.80	35.80
	ดัชนีความไม่เสมอภาคด้านรายจ่าย	ร้อยละ	33.91	32.71	32.25	33.57	32.13
ด้านที่อยู่อาศัยและสภาพแวดล้อ	ครัวเรือนที่มีที่อยู่อาศัยใช้วัสดุคงทนและเป็นของตนเอง	ร้อยละ	74.68	74.02	76.22	76.55	75.21
	สัดส่วนกำลังติดตั้งไฟฟ้าทดแทนต่อการใช้พลังงานไฟฟ้ารวม	กิโลวัตต์ต่อ 1,000 กิกะวัตต์	58.76	58.61	60.05	58.98	58.98
	อัตราการร้องเรียนปัญหามลพิษ	เรื่องต่อประชากรแสนคน	0.85	0.51	0.76	0.85	0.90
	ประชากรที่ประสบภัยพิบัติ	ร้อยละ	2.02	0.88	8.85	2.26	5.88
ด้านชีวิตครอบครัวและชุมชน	เด็กและเยาวชนที่เข้าสู่สถานพินิจและคุ้มครองเด็กและเยาวชน	ต่อประชากรกลุ่มอายุพันคน	4.22	3.69	3.25	2.30	2.38
	ครัวเรือนที่มีหัวหน้าครัวเรือนเดี่ยว	ร้อยละ	7.52	7.81	7.19	8.09	7.23
	ผู้สูงอายุที่อยู่ลำพังคนเดียว	ร้อยละ	5.62	7.04	6.66	7.08	7.11
	การแจ้งความคดี ชีวิตร่างกาย เพศ และคดีประทุษร้ายต่อทรัพย์	รายต่อประชากรแสนคน	129.80	114.95	111.83	118.29	131.87
ด้านการคมนาคมและการสื่อสา	หมู่บ้านที่ถนนสายหลักใช้การได้ตลอดปี	ร้อยละ	64.95	65.21	65.78	66.36	66.36
	อัตราการตายจากอุบัติเหตุบนท้องถนน	รายต่อประชากรแสนคน	30.20	30.30	24.85	24.18	24.09
	ประชากรที่มีโทรศัพท์มือถือ	ร้อยละ	89.92	89.92	95.22	95.36	96.38
	ประชากรที่เข้าถึงอินเทอร์เน็ต	ร้อยละ	58.60	66.52	78.45	86.65	90.20
ด้านการมีส่วนร่วม	ประชากรที่ไปใช้สิทธิเลือกตั้ง	ร้อยละ	76.59	77.72	77.72	77.72	77.72
	จำนวนองค์กรชุมชน	แห่งต่อประชากรแสนคน	148.12	152.81	154.39	158.05	160.32
	ครัวเรือนที่เป็นสมาชิกกลุ่ม/องค์กรในท้องถิ่น	ร้อยละ	69.69	67.79	67.34	66.90	66.90
	ครัวเรือนที่มีส่วนร่วมทำกิจกรรมสาธารณะของหมู่บ้าน	ร้อยละ	99.00	99.08	98.45	97.80	98.94

ที่มา: รวบรวมและประมวลผลโดยสำนักงานสภาพัฒนาการเศรษฐกิจและสังคมแห่งชาติ

ดัชนีความก้าวหน้าของคน (Human Achievement Index : HAI)

จังหวัด : กระบี่

1. ผลิตภัณฑ์มวลรวมจังหวัด (GPP) ปี 2564 มูลค่า 72,061 ล้านบาท

2. ประชากร ปี 2564 จำนวน 428 พันคน

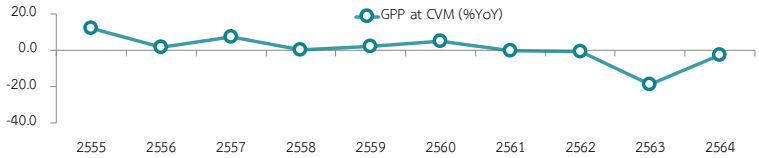

ภาพรวมการพัฒนาคนของจังหวัดกระบี่

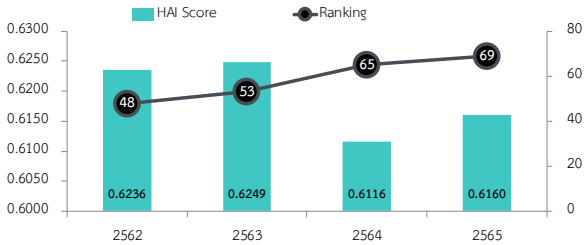

ตารางดัชนีความก้าวหน้าของคน จำแนกตามมิติ

มิติย่อย	คะแนน				ลำดับที่			
	2562	2563	2564	2565	2562	2563	2564	2565
ดัชนีย่อยด้านสุขภาพ	0.6649	0.6896	0.6568	0.6544	26	19	29	29
ดัชนีย่อยด้านการศึกษา	0.4947	0.5174	0.5123	0.5206	49	40	30	31
ดัชนีย่อยด้านชีวิตการงาน	0.6851	0.6270	0.6122	0.6883	64	70	71	65
ดัชนีย่อยด้านเศรษฐกิจ	0.6666	0.6609	0.5987	0.6327	46	46	68	60
ดัชนีย่อยด้านที่อยู่อาศัยและสภาพแวดล้อม	0.6773	0.6710	0.6586	0.6831	44	47	54	40
ดัชนีย่อยด้านชีวิตครอบครัวและชุมชน	0.6517	0.6364	0.6455	0.5207	34	48	40	76
ดัชนีย่อยด้านการคมนาคมและการสื่อสาร	0.6930	0.7619	0.7975	0.7721	20	19	16	26
ดัชนีย่อยด้านการมีส่วนร่วม	0.4976	0.4833	0.4683	0.5091	67	68	66	66
ดัชนีความก้าวหน้าของคน	**0.6236**	**0.6249**	**0.6116**	**0.6160**	**48**	**53**	**65**	**69**

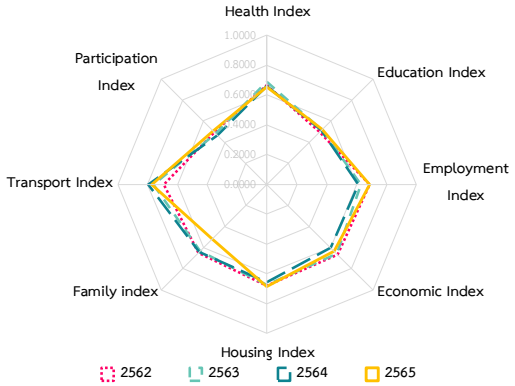

ตารางข้อมูลตัวชี้วัดรายมิติ

มิติ	รายการตัวชี้วัด	หน่วย	ข้อมูลตัวชี้วัด				ลำดับที่			
			2562	2563	2564	2565	2562	2563	2564	2565
ด้านสุขภาพ	ทารกแรกเกิดที่มีน้ำหนักต่ำกว่าเกณฑ์	ร้อยละ	10.01	9.40	10.87	10.87	53	40	73	73
	ประชากรที่เจ็บป่วยที่เป็นผู้ป่วยใน	ร้อยละ	11.86	10.36	11.62	11.62	48	40	57	57
	ประชากรที่พิการ	ร้อยละ	2.05	2.16	2.23	2.28	11	12	12	12
	การฆ่าตัวตายสำเร็จ	รายต่อประชากรแสนคน	9.93	10.94	9.03	9.03	48	42	25	25
ด้านการศึกษา	จำนวนปีการศึกษาเฉลี่ยของประชากรอายุ 15 ปีขึ้นไป	ปี	8.78	8.73	8.83	9.21	15	21	20	19
	การเข้าเรียนมัธยมศึกษาตอนปลายและอาชีวศึกษา	ร้อยละ	61.94	62.43	64.62	66.83	71	70	71	70
	เด็ก 0-5 ปีที่มีพัฒนาการสมวัย	ร้อยละ	97.57	96.36	93.71	93.64	37	3	6	7
	คะแนนเฉลี่ยการทดสอบ O-NET ระดับมัธยมศึกษาตอนปลาย	ร้อยละ	29.48	31.59	31.41	30.47	62	51	45	33
ด้านชีวิตการงาน	อัตราการว่างงาน	ร้อยละ	1.77	2.62	3.38	1.79	72	68	73	62
	อัตราการทำงานต่ำระดับ	ร้อยละ	1.06	1.99	2.64	1.94	60	62	64	66
	แรงงานที่มีหลักประกันทางสังคม	ร้อยละ	40.72	36.55	38.78	36.95	18	20	34	36
	อัตราการประสบอันตรายหรือเจ็บป่วยเนื่องจากการทำงาน	ต่อลูกจ้าง 1,000 คน	10.14	11.70	10.00	6.41	71	72	70	51
ด้านเศรษฐกิจ	ผลิตภัณฑ์มวลรวมต่อหัว	บาท	198,145	165,869	168,552	168,552	20	21	19	19
	สัดส่วนประชากรยากจน	ร้อยละ	5.69	2.47	8.06	3.17	35	19	51	24
	ครัวเรือนที่มีหนี้สินเพื่อการอุปโภคบริโภค	ร้อยละ	45.01	48.36	51.61	51.61	63	68	70	70
	ดัชนีความไม่เสมอภาคด้านรายจ่าย	ร้อยละ	31.48	31.49	34.52	32.99	47	50	73	62
ด้านที่อยู่อาศัยและสภาพแวดล้อม	ครัวเรือนที่มีที่อยู่อาศัยใช้วัสดุคงทนและเป็นของตนเอง	ร้อยละ	80.92	78.51	73.66	77.33	42	49	59	50
	สัดส่วนกำลังติดตั้งไฟฟ้าทดแทนต่อการใช้พลังงานไฟฟ้ารวม	กิโลวัตต์ต่อ 1,000 กิกะวัตต์	78.20	90.29	105.99	105.99	31	29	26	26
	อัตราการร้องเรียนปัญหามลพิษ	เรื่องต่อประชากรแสนคน	0.84	0.84	0.83	0.42	58	50	52	40
	ประชากรที่ประสบภัยพิบัติ	ร้อยละ	0.46	0.59	0.40	0.50	40	42	27	27
ด้านชีวิตครอบครัวและชุมชน	เด็กและเยาวชนที่เข้าสู่สถานพินิจและคุ้มครองเด็กและเยาวชน	ต่อประชากรกลุ่มอายุพันคน	2.80	2.46	1.72	1.88	34	32	29	27
	ครัวเรือนที่มีหัวหน้าครัวเรือนเดี่ยว	ร้อยละ	6.57	7.56	7.77	11.81	36	48	38	72
	ผู้สูงอายุที่อยู่ลำพังคนเดียว	ร้อยละ	5.85	5.72	5.44	6.09	14	16	11	15
	การแจ้งความคดี ชีวิตร่างกาย เพศ และคดีประทุษร้ายต่อทรัพย์	รายต่อประชากรแสนคน	130.26	137.72	147.49	186.85	70	73	73	76
ด้านการคมนาคมและการสื่อสาร	หมู่บ้านที่ถนนสายหลักใช้การได้ตลอดปี	ร้อยละ	71.43	66.88	62.34	62.34	22	29	37	37
	อัตราการตายจากอุบัติเหตุบนท้องถนน	รายต่อประชากรแสนคน	34.45	25.68	19.73	27.86	49	35	15	42
	ประชากรที่มีโทรศัพท์มือถือ	ร้อยละ	89.52	95.89	96.23	96.83	27	23	24	16
	ประชากรที่เข้าถึงอินเทอร์เน็ต	ร้อยละ	71.39	79.89	89.18	90.60	11	21	18	17
ด้านการมีส่วนร่วม	ประชากรที่ไปใช้สิทธิเลือกตั้ง	ร้อยละ	79.58	79.58	79.58	79.58	14	14	14	14
	จำนวนองค์กรชุมชน	แห่งต่อประชากรแสนคน	102.36	105.70	107.44	107.07	56	56	55	56
	ครัวเรือนที่เป็นสมาชิกกลุ่ม/องค์กรในท้องถิ่น	ร้อยละ	59.80	57.62	55.50	55.50	60	63	62	62
	ครัวเรือนที่มีส่วนร่วมทำกิจกรรมสาธารณะของหมู่บ้าน	ร้อยละ	97.04	96.71	96.38	97.72	77	77	75	77

ที่มา: รวบรวมและประมวลผลโดยสำนักงานสภาพัฒนาการเศรษฐกิจและสังคมแห่งชาติ

ดัชนีความก้าวหน้าของคน (Human Achievement Index : HAI)

จังหวัด : กรุงเทพมหานคร

1. ผลิตภัณฑ์มวลรวมจังหวัด (GPP) ปี 2564 มูลค่า 5,365,348 ล้านบาท

2. ประชากร ปี 2564 จำนวน 9,034 พันคน

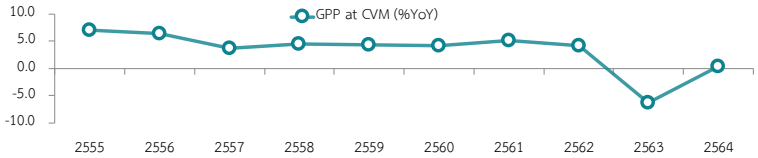

ภาพรวมการพัฒนาคนของจังหวัดกรุงเทพมหานคร

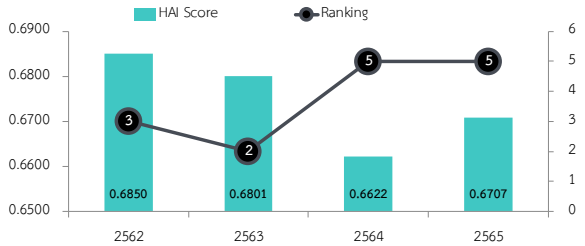

ตารางดัชนีความก้าวหน้าของคน จำแนกตามมิติ

มิติย่อย	คะแนน				ลำดับที่			
	2562	2563	2564	2565	2562	2563	2564	2565
ดัชนีย่อยด้านสุขภาพ	0.7827	0.7981	0.7890	0.7850	4	4	4	4
ดัชนีย่อยด้านการศึกษา	0.8368	0.7969	0.7263	0.7501	1	1	1	1
ดัชนีย่อยด้านชีวิตการงาน	0.8549	0.8213	0.8308	0.8816	1	2	6	2
ดัชนีย่อยด้านเศรษฐกิจ	0.8384	0.8257	0.8041	0.8111	5	3	3	3
ดัชนีย่อยด้านที่อยู่อาศัยและสภาพแวดล้อม	0.4884	0.4664	0.4514	0.4362	74	74	75	76
ดัชนีย่อยด้านชีวิตครอบครัวและชุมชน	0.5772	0.6138	0.5811	0.5556	64	56	64	68
ดัชนีย่อยด้านการคมนาคมและการสื่อสาร	0.9093	0.9477	0.9720	0.9726	1	1	1	1
ดัชนีย่อยด้านการมีส่วนร่วม	0.4028	0.3911	0.3786	0.4128	76	76	74	75
ดัชนีความก้าวหน้าของคน	**0.6850**	**0.6801**	**0.6622**	**0.6707**	**3**	**2**	**5**	**5**

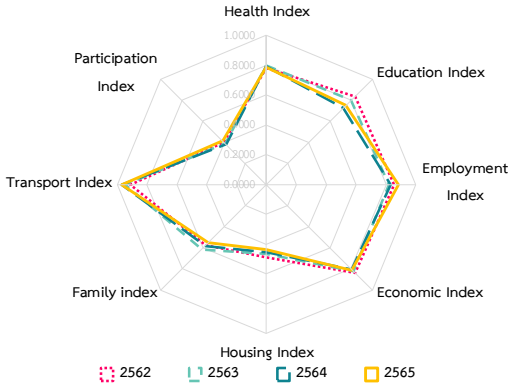

ตารางข้อมูลตัวชี้วัดรายมิติ

มิติ	รายการตัวชี้วัด	หน่วย	ข้อมูลตัวชี้วัด				ลำดับที่			
			2562	2563	2564	2565	2562	2563	2564	2565
ด้านสุขภาพ	ทารกแรกเกิดที่มีน้ำหนักต่ำกว่าเกณฑ์	ร้อยละ	11.59	10.86	11.14	11.14	76	73	75	75
	ประชากรที่เจ็บป่วยที่เป็นผู้ป่วยใน	ร้อยละ	9.26	8.53	8.52	8.52	8	9	9	9
	ประชากรที่พิการ	ร้อยละ	1.61	1.72	1.77	1.85	3	3	3	3
	การฆ่าตัวตายสำเร็จ	รายต่อประชากรแสนคน	2.86	3.31	3.63	3.63	3	3	4	4
ด้านการศึกษา	จำนวนปีการศึกษาเฉลี่ยของประชากรอายุ 15 ปีขึ้นไป	ปี	11.11	11.26	10.93	11.07	1	1	2	2
	การเข้าเรียนมัธยมศึกษาตอนปลายและอาชีวศึกษา	ร้อยละ	107.02	115.34	119.85	122.19	1	1	1	2
	เด็ก 0-5 ปีที่มีพัฒนาการสมวัย	ร้อยละ	96.77	77.65	64.69	74.28	54	73	75	72
	คะแนนเฉลี่ยการทดสอบ O-NET ระดับมัธยมศึกษาตอนปลาย	ร้อยละ	39.17	40.79	40.27	37.91	1	1	2	1
ด้านชีวิตการงาน	อัตราการว่างงาน	ร้อยละ	0.87	1.77	2.64	1.40	41	47	66	48
	อัตราการทำงานต่ำระดับ	ร้อยละ	0.12	0.55	1.32	0.14	27	30	49	27
	แรงงานที่มีหลักประกันทางสังคม	ร้อยละ	93.43	89.52	110.27	109.11	1	1	4	3
	อัตราการประสบอันตรายหรือเจ็บป่วยเนื่องจากการทำงาน	ต่อลูกจ้าง 1,000 คน	6.33	5.62	4.84	4.90	35	33	28	35
ด้านเศรษฐกิจ	ผลิตภัณฑ์มวลรวมต่อหัว	บาท	637,582	590,957	593,927	593,927	2	2	2	2
	สัดส่วนประชากรยากจน	ร้อยละ	0.58	0.49	0.57	1.37	5	7	5	12
	ครัวเรือนที่มีหนี้สินเพื่อการอุปโภคบริโภค	ร้อยละ	21.10	23.47	25.82	25.82	13	12	11	11
	ดัชนีความไม่เสมอภาคด้านรายจ่าย	ร้อยละ	28.65	28.87	30.21	29.21	21	17	40	26
ด้านที่อยู่อาศัยและสภาพแวดล้อม	ครัวเรือนที่มีที่อยู่อาศัยใช้วัสดุคงทนและเป็นของตนเอง	ร้อยละ	42.91	44.85	43.03	35.58	73	75	77	77
	สัดส่วนกำลังติดตั้งไฟฟ้าทดแทนต่อการใช้พลังงานไฟฟ้ารวม	กิโลวัตต์ต่อ 1,000 กิกะวัตต์	0.50	0.61	0.40	0.40	75	75	76	76
	อัตราการร้องเรียนปัญหามลพิษ	เรื่องต่อประชากรแสนคน	2.52	3.45	3.74	3.44	75	75	74	74
	ประชากรที่ประสบภัยพิบัติ	ร้อยละ	0.00	0.00	0.00	0.00	16	14	9	6
ด้านชีวิตครอบครัวและชุมชน	เด็กและเยาวชนที่เข้าสู่สถานพินิจและคุ้มครองเด็กและเยาวชน	ต่อประชากรกลุ่มอายุพันคน	2.41	1.93	1.79	2.25	27	16	36	44
	ครัวเรือนที่มีหัวหน้าครัวเรือนเดี่ยว	ร้อยละ	8.07	7.20	8.71	8.74	54	44	55	50
	ผู้สูงอายุที่อยู่ลำพังคนเดียว	ร้อยละ	6.28	5.73	6.42	6.86	22	17	19	24
	การแจ้งความคดี ชีวิตร่างกาย เพศ และคดีประทุษร้ายต่อทรัพย์	รายต่อประชากรแสนคน	182.40	181.27	179.00	186.50	75	76	76	75
ด้านการคมนาคมและการสื่อสาร	หมู่บ้านที่ถนนสายหลักใช้การได้ตลอดปี	ร้อยละ	94.70	96.50	100.00	100.00	1	1	1	1
	อัตราการตายจากอุบัติเหตุบนท้องถนน	รายต่อประชากรแสนคน	16.05	14.99	14.46	15.67	4	3	2	4
	ประชากรที่มีโทรศัพท์มือถือ	ร้อยละ	94.66	97.16	97.38	97.74	5	9	12	9
	ประชากรที่เข้าถึงอินเทอร์เน็ต	ร้อยละ	85.32	91.40	94.47	95.82	1	1	4	5
ด้านการมีส่วนร่วม	ประชากรที่ไปใช้สิทธิเลือกตั้ง	ร้อยละ	72.51	72.51	72.51	72.51	57	57	57	57
	จำนวนองค์กรชุมชน	แห่งต่อประชากรแสนคน	25.71	26.34	26.10	26.57	73	74	74	74
	ครัวเรือนที่เป็นสมาชิกกลุ่ม/องค์กรในท้องถิ่น	ร้อยละ	45.62	44.79	43.92	43.92	74	73	72	72
	ครัวเรือนที่มีส่วนร่วมทำกิจกรรมสาธารณะของหมู่บ้าน	ร้อยละ	99.25	98.93	98.61	99.72	66	60	62	54

ที่มา: รวบรวมและประมวลผลโดยสำนักงานสภาพัฒนาการเศรษฐกิจและสังคมแห่งชาติ

ดัชนีความก้าวหน้าของคน (Human Achievement Index : HAI)

จังหวัด : กาญจนบุรี

1. ผลิตภัณฑ์มวลรวมจังหวัด (GPP) ปี 2564 มูลค่า 106,056 ล้านบาท

2. ประชากร ปี 2564 จำนวน 833 พันคน

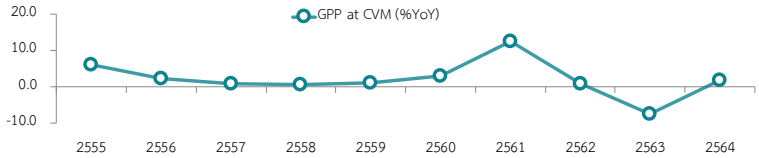

ภาพรวมการพัฒนาคนของจังหวัดกาญจนบุรี

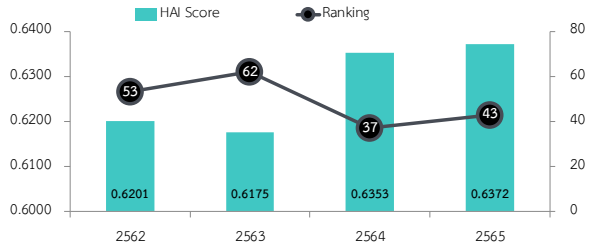

ตารางดัชนีความก้าวหน้าของคน จำแนกตามมิติ

มิติย่อย	คะแนน				ลำดับที่			
	2562	2563	2564	2565	2562	2563	2564	2565
ดัชนีย่อยด้านสุขภาพ	0.6380	0.6657	0.6667	0.6639	37	26	23	23
ดัชนีย่อยด้านการศึกษา	0.4477	0.4435	0.4653	0.4208	69	68	50	69
ดัชนีย่อยด้านชีวิตการงาน	0.7003	0.6390	0.7207	0.7828	58	66	42	24
ดัชนีย่อยด้านเศรษฐกิจ	0.6833	0.6242	0.6451	0.6604	38	59	57	49
ดัชนีย่อยด้านที่อยู่อาศัยและสภาพแวดล้อม	0.8036	0.7728	0.7736	0.7879	4	4	6	4
ดัชนีย่อยด้านชีวิตครอบครัวและชุมชน	0.5879	0.6099	0.5955	0.5799	61	57	59	61
ดัชนีย่อยด้านการคมนาคมและการสื่อสาร	0.5924	0.6682	0.7143	0.7140	59	56	51	56
ดัชนีย่อยด้านการมีส่วนร่วม	0.5712	0.5704	0.5591	0.5768	42	41	41	43
ดัชนีความก้าวหน้าของคน	**0.6201**	**0.6175**	**0.6353**	**0.6372**	**53**	**62**	**37**	**43**

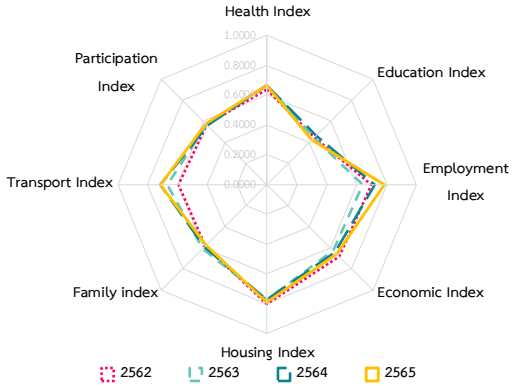

ตารางข้อมูลตัวชี้วัดรายมิติ

มิติ	รายการตัวชี้วัด	หน่วย	ข้อมูลตัวชี้วัด				ลำดับที่			
			2562	2563	2564	2565	2562	2563	2564	2565
ด้านสุขภาพ	ทารกแรกเกิดที่มีน้ำหนักต่ำกว่าเกณฑ์	ร้อยละ	10.37	9.03	10.23	10.23	65	27	64	64
	ประชากรที่เจ็บป่วยที่เป็นผู้ป่วยใน	ร้อยละ	11.70	10.73	10.22	10.22	44	45	32	32
	ประชากรที่พิการ	ร้อยละ	2.33	2.42	2.47	2.52	19	17	17	16
	การฆ่าตัวตายสำเร็จ	รายต่อประชากรแสนคน	11.10	11.86	10.79	10.79	57	51	41	41
ด้านการศึกษา	จำนวนปีการศึกษาเฉลี่ยของประชากรอายุ 15 ปีขึ้นไป	ปี	7.56	7.78	7.99	7.71	60	56	51	71
	การเข้าเรียนมัธยมศึกษาตอนปลายและอาชีวศึกษา	ร้อยละ	57.63	60.21	67.68	73.07	73	72	68	64
	เด็ก 0-5 ปีที่มีพัฒนาการสมวัย	ร้อยละ	98.79	92.22	93.35	91.50	9	21	8	17
	คะแนนเฉลี่ยการทดสอบ O-NET ระดับมัธยมศึกษาตอนปลาย	ร้อยละ	30.20	30.97	30.18	27.49	49	60	54	74
ด้านชีวิตการงาน	อัตราการว่างงาน	ร้อยละ	0.71	1.86	1.27	0.95	32	51	28	29
	อัตราการทำงานต่ำระดับ	ร้อยละ	1.91	4.29	5.06	1.94	69	70	72	65
	แรงงานที่มีหลักประกันทางสังคม	ร้อยละ	27.45	29.31	73.02	68.26	36	34	25	25
	อัตราการประสบอันตรายหรือเจ็บป่วยเนื่องจากการทำงาน	ต่อลูกจ้าง 1,000 คน	6.17	5.11	5.79	4.74	32	29	42	31
ด้านเศรษฐกิจ	ผลิตภัณฑ์มวลรวมต่อหัว	บาท	133,635	123,314	127,365	127,365	30	32	31	31
	สัดส่วนประชากรยากจน	ร้อยละ	8.28	9.52	5.92	6.81	46	48	41	46
	ครัวเรือนที่มีหนี้สินเพื่อการอุปโภคบริโภค	ร้อยละ	33.20	36.93	40.70	40.70	36	44	48	48
	ดัชนีความไม่เสมอภาคด้านรายจ่าย	ร้อยละ	31.46	35.34	33.44	31.56	46	71	70	48
ด้านที่อยู่อาศัยและสภาพแวดล้อม	ครัวเรือนที่มีที่อยู่อาศัยใช้วัสดุคงทนและเป็นของตนเอง	ร้อยละ	80.47	75.22	75.18	78.33	43	52	53	48
	สัดส่วนกำลังติดตั้งไฟฟ้าทดแทนต่อการใช้พลังงานไฟฟ้ารวม	กิโลวัตต์ต่อ 1,000 กิกะวัตต์	817.58	817.39	809.51	809.51	3	3	3	3
	อัตราการร้องเรียนปัญหามลพิษ	เรื่องต่อประชากรแสนคน	0.78	1.01	1.12	1.23	56	56	61	61
	ประชากรที่ประสบภัยพิบัติ	ร้อยละ	2.00	3.67	2.20	0.35	55	61	52	25
ด้านชีวิตครอบครัวและชุมชน	เด็กและเยาวชนที่เข้าสู่สถานพินิจและคุ้มครองเด็กและเยาวชน	ต่อประชากรกลุ่มอายุพันคน	2.33	1.87	1.67	1.93	19	12	28	29
	ครัวเรือนที่มีหัวหน้าครัวเรือนเดี่ยว	ร้อยละ	8.68	9.31	9.27	10.50	62	64	60	62
	ผู้สูงอายุที่อยู่ลำพังคนเดียว	ร้อยละ	9.32	8.30	9.00	8.05	54	46	43	46
	การแจ้งความคดี ชีวิตร่างกาย เพศ และคดีประทุษร้ายต่อทรัพย์	รายต่อประชากรแสนคน	110.66	103.81	113.08	115.74	56	61	60	61
ด้านการคมนาคมและการสื่อสาร	หมู่บ้านที่ถนนสายหลักใช้การได้ตลอดปี	ร้อยละ	56.04	55.66	55.27	55.27	52	54	53	53
	อัตราการตายจากอุบัติเหตุบนท้องถนน	รายต่อประชากรแสนคน	34.77	32.89	27.95	28.04	50	57	42	43
	ประชากรที่มีโทรศัพท์มือถือ	ร้อยละ	84.03	93.22	94.47	93.56	68	58	41	52
	ประชากรที่เข้าถึงอินเทอร์เน็ต	ร้อยละ	63.66	74.83	82.76	84.05	31	39	40	45
ด้านการมีส่วนร่วม	ประชากรที่ไปใช้สิทธิเลือกตั้ง	ร้อยละ	76.61	76.61	76.61	76.61	34	34	34	34
	จำนวนองค์กรชุมชน	แห่งต่อประชากรแสนคน	94.13	113.57	113.53	113.61	58	53	53	53
	ครัวเรือนที่เป็นสมาชิกกลุ่ม/องค์กรในท้องถิ่น	ร้อยละ	68.55	67.90	67.24	67.24	41	39	41	41
	ครัวเรือนที่มีส่วนร่วมทำกิจกรรมสาธารณะของหมู่บ้าน	ร้อยละ	99.92	99.61	99.31	99.88	22	34	36	34

ที่มา: รวบรวมและประมวลผลโดยสำนักงานสภาพัฒนาการเศรษฐกิจและสังคมแห่งชาติ

ดัชนีความก้าวหน้าของคน (Human Achievement Index : HAI)

จังหวัด : กาฬสินธุ์

1. ผลิตภัณฑ์มวลรวมจังหวัด (GPP) ปี 2564 มูลค่า 60,997 ล้านบาท

2. ประชากร ปี 2564 จำนวน 788 พันคน

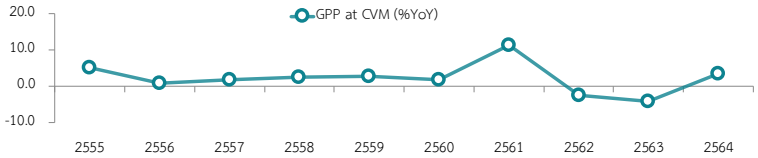

ภาพรวมการพัฒนาคนของจังหวัดกาฬสินธุ์

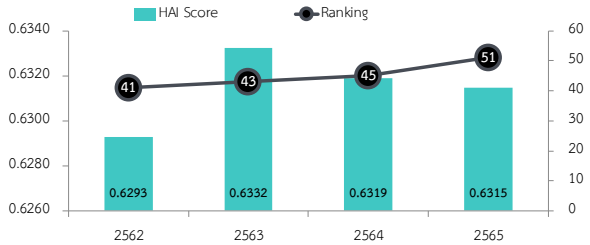

ตารางดัชนีความก้าวหน้าของคน จำแนกตามมิติ

มิติย่อย	คะแนน				ลำดับที่			
	2562	2563	2564	2565	2562	2563	2564	2565
ดัชนีย่อยด้านสุขภาพ	0.5944	0.5952	0.5753	0.5689	51	56	57	58
ดัชนีย่อยด้านการศึกษา	0.4872	0.4857	0.4756	0.4842	52	50	47	47
ดัชนีย่อยด้านชีวิตการงาน	0.7442	0.7339	0.7615	0.7377	24	18	24	46
ดัชนีย่อยด้านเศรษฐกิจ	0.5860	0.5871	0.5708	0.5722	71	67	73	71
ดัชนีย่อยด้านที่อยู่อาศัยและสภาพแวดล้อม	0.7356	0.7637	0.7423	0.7562	14	7	13	6
ดัชนีย่อยด้านชีวิตครอบครัวและชุมชน	0.6816	0.6604	0.6991	0.6853	22	38	17	22
ดัชนีย่อยด้านการคมนาคมและการสื่อสาร	0.6269	0.6774	0.6941	0.7008	41	52	55	63
ดัชนีย่อยด้านการมีส่วนร่วม	0.6195	0.6076	0.5932	0.5988	30	27	28	34
ดัชนีความก้าวหน้าของคน	**0.6293**	**0.6332**	**0.6319**	**0.6315**	**41**	**43**	**45**	**51**

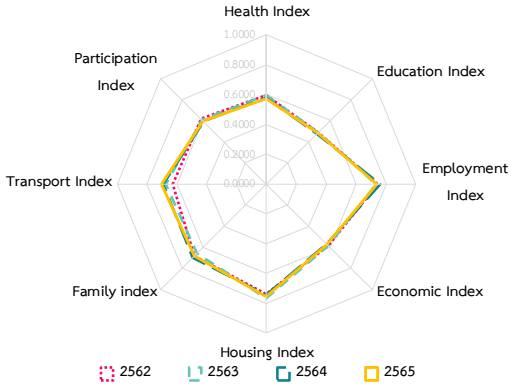

ตารางข้อมูลตัวชี้วัดรายมิติ

มิติ	รายการตัวชี้วัด	หน่วย	ข้อมูลตัวชี้วัด				ลำดับที่			
			2562	2563	2564	2565	2562	2563	2564	2565
ด้านสุขภาพ	ทารกแรกเกิดที่มีน้ำหนักต่ำกว่าเกณฑ์	ร้อยละ	8.86	7.99	8.50	8.50	12	5	8	8
	ประชากรที่เจ็บป่วยที่เป็นผู้ป่วยใน	ร้อยละ	12.67	11.86	11.21	11.21	55	61	50	50
	ประชากรที่พิการ	ร้อยละ	3.67	3.84	3.94	4.07	58	58	58	59
	การฆ่าตัวตายสำเร็จ	รายต่อประชากรแสนคน	8.95	11.13	13.33	13.33	36	45	60	60
ด้านการศึกษา	จำนวนปีการศึกษาเฉลี่ยของประชากรอายุ 15 ปีขึ้นไป	ปี	7.82	7.75	7.92	8.35	48	57	56	52
	การเข้าเรียนมัธยมศึกษาตอนปลายและอาชีวศึกษา	ร้อยละ	75.97	77.82	79.87	84.68	32	33	34	31
	เด็ก 0-5 ปีที่มีพัฒนาการสมวัย	ร้อยละ	98.44	94.12	90.87	89.14	13	14	14	29
	คะแนนเฉลี่ยการทดสอบ O-NET ระดับมัธยมศึกษาตอนปลาย	ร้อยละ	29.08	30.31	29.79	28.81	68	68	64	58
ด้านชีวิตการงาน	อัตราการว่างงาน	ร้อยละ	0.37	0.82	0.52	1.53	9	19	6	54
	อัตราการทำงานต่ำระดับ	ร้อยละ	0.10	0.13	0.05	0.28	25	8	4	41
	แรงงานที่มีหลักประกันทางสังคม	ร้อยละ	17.25	19.72	21.91	22.78	70	64	66	65
	อัตราการประสบอันตรายหรือเจ็บป่วยเนื่องจากการทำงาน	ต่อลูกจ้าง 1,000 คน	3.02	3.37	1.42	0.72	14	16	2	1
ด้านเศรษฐกิจ	ผลิตภัณฑ์มวลรวมต่อหัว	บาท	74,294	73,198	77,397	77,397	64	67	68	68
	สัดส่วนประชากรยากจน	ร้อยละ	19.86	23.14	25.20	18.26	73	74	76	73
	ครัวเรือนที่มีหนี้สินเพื่อการอุปโภคบริโภค	ร้อยละ	46.04	44.45	42.85	42.85	65	63	56	56
	ดัชนีความไม่เสมอภาคด้านรายจ่าย	ร้อยละ	30.24	29.36	30.96	33.48	35	23	48	65
ด้านที่อยู่อาศัยและสภาพแวดล้อม	ครัวเรือนที่มีที่อยู่อาศัยใช้วัสดุคงทนและเป็นของตนเอง	ร้อยละ	97.40	95.88	95.51	94.51	1	8	6	5
	สัดส่วนกำลังติดตั้งไฟฟ้าทดแทนต่อการใช้พลังงานไฟฟ้ารวม	กิโลวัตต์ต่อ 1,000 กิกะวัตต์	182.43	175.68	150.05	150.05	13	13	17	17
	อัตราการร้องเรียนปัญหามลพิษ	เรื่องต่อประชากรแสนคน	0.00	0.20	0.62	0.00	3	16	45	1
	ประชากรที่ประสบภัยพิบัติ	ร้อยละ	10.72	0.38	1.15	1.57	72	37	43	43
ด้านชีวิตครอบครัวและชุมชน	เด็กและเยาวชนที่เข้าสู่สถานพินิจและคุ้มครองเด็กและเยาวชน	ต่อประชากรกลุ่มอายุพันคน	4.46	4.00	2.70	3.19	70	67	63	65
	ครัวเรือนที่มีหัวหน้าครัวเรือนเดี่ยว	ร้อยละ	4.12	4.70	3.82	4.84	8	10	3	9
	ผู้สูงอายุที่อยู่ลำพังคนเดียว	ร้อยละ	8.77	10.27	9.66	9.26	44	66	47	55
	การแจ้งความคดี ชีวิตร่างกาย เพศ และคดีประทุษร้ายต่อทรัพย์	รายต่อประชากรแสนคน	55.42	52.91	71.24	60.90	13	18	34	16
ด้านการคมนาคมและการสื่อสาร	หมู่บ้านที่ถนนสายหลักใช้การได้ตลอดปี	ร้อยละ	54.05	53.72	53.39	53.39	57	57	58	58
	อัตราการตายจากอุบัติเหตุบนท้องถนน	รายต่อประชากรแสนคน	23.18	23.38	26.65	24.15	15	19	34	28
	ประชากรที่มีโทรศัพท์มือถือ	ร้อยละ	90.09	95.05	94.89	93.20	23	37	34	60
	ประชากรที่เข้าถึงอินเทอร์เน็ต	ร้อยละ	53.80	64.95	75.76	77.02	65	72	62	71
ด้านการมีส่วนร่วม	ประชากรที่ไปใช้สิทธิเลือกตั้ง	ร้อยละ	69.73	69.73	69.73	69.73	68	68	68	68
	จำนวนองค์กรชุมชน	แห่งต่อประชากรแสนคน	256.55	263.00	264.77	265.10	12	11	12	12
	ครัวเรือนที่เป็นสมาชิกกลุ่ม/องค์กรในท้องถิ่น	ร้อยละ	82.58	78.08	73.56	73.56	10	17	26	26
	ครัวเรือนที่มีส่วนร่วมทำกิจกรรมสาธารณะของหมู่บ้าน	ร้อยละ	99.99	99.90	99.81	99.99	8	10	16	12

ที่มา: รวบรวมและประมวลผลโดยสำนักงานสภาพัฒนาการเศรษฐกิจและสังคมแห่งชาติ

ดัชนีความก้าวหน้าของคน (Human Achievement Index : HAI)

จังหวัด : กำแพงเพชร

1. ผลิตภัณฑ์มวลรวมจังหวัด (GPP) ปี 2564 มูลค่า 110,844 ล้านบาท

2. ประชากร ปี 2564 จำนวน 781 พันคน

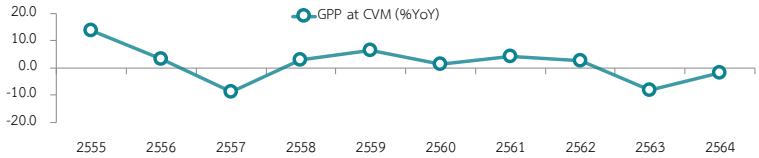

ภาพรวมการพัฒนาคนของจังหวัดกำแพงเพชร

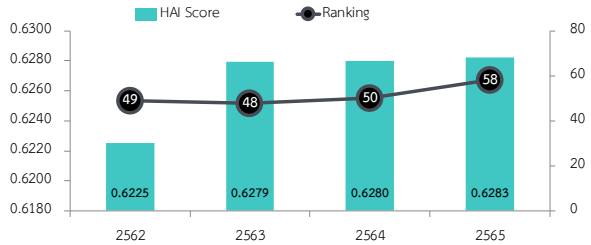

ตารางดัชนีความก้าวหน้าของคน จำแนกตามมิติ

มิติย่อย	คะแนน				ลำดับที่			
	2562	2563	2564	2565	2562	2563	2564	2565
ดัชนีย่อยด้านสุขภาพ	0.6014	0.6105	0.6261	0.6220	46	49	39	39
ดัชนีย่อยด้านการศึกษา	0.4419	0.4625	0.4410	0.4196	72	58	61	70
ดัชนีย่อยด้านชีวิตการงาน	0.6844	0.6654	0.6358	0.6742	65	56	66	71
ดัชนีย่อยด้านเศรษฐกิจ	0.7738	0.7661	0.7637	0.7545	12	13	12	13
ดัชนีย่อยด้านที่อยู่อาศัยและสภาพแวดล้อม	0.7311	0.7201	0.7263	0.7082	20	24	23	30
ดัชนีย่อยด้านชีวิตครอบครัวและชุมชน	0.6469	0.6048	0.6543	0.6649	35	62	35	25
ดัชนีย่อยด้านการคมนาคมและการสื่อสาร	0.5565	0.6426	0.6520	0.6517	72	69	72	73
ดัชนีย่อยด้านการมีส่วนร่วม	0.6090	0.6003	0.5824	0.5958	32	30	34	35
ดัชนีความก้าวหน้าของคน	**0.6225**	**0.6279**	**0.6280**	**0.6283**	**49**	**48**	**50**	**58**

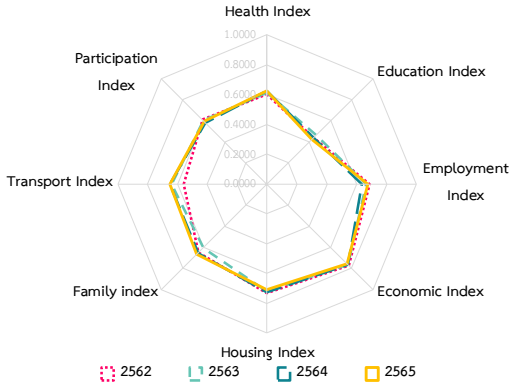

ตารางข้อมูลตัวชี้วัดรายมิติ

มิติ	รายการตัวชี้วัด	หน่วย	ข้อมูลตัวชี้วัด				ลำดับที่			
			2562	2563	2564	2565	2562	2563	2564	2565
ด้านสุขภาพ	ทารกแรกเกิดที่มีน้ำหนักต่ำกว่าเกณฑ์	ร้อยละ	8.67	8.44	9.52	9.52	6	15	33	33
	ประชากรที่เจ็บป่วยที่เป็นผู้ป่วยใน	ร้อยละ	11.21	9.96	8.89	8.89	39	31	11	11
	ประชากรที่พิการ	ร้อยละ	4.08	4.23	4.28	4.36	64	64	63	63
	การฆ่าตัวตายสำเร็จ	รายต่อประชากรแสนคน	9.51	10.86	9.56	9.56	44	41	30	30
ด้านการศึกษา	จำนวนปีการศึกษาเฉลี่ยของประชากรอายุ 15 ปีขึ้นไป	ปี	7.32	7.40	7.70	7.58	70	74	66	74
	การเข้าเรียนมัธยมศึกษาตอนปลายและอาชีวศึกษา	ร้อยละ	62.34	62.01	63.83	66.33	70	71	73	72
	เด็ก 0-5 ปีที่มีพัฒนาการสมวัย	ร้อยละ	98.81	97.29	93.37	92.28	6	2	7	13
	คะแนนเฉลี่ยการทดสอบ O-NET ระดับมัธยมศึกษาตอนปลาย	ร้อยละ	29.66	31.47	30.00	28.74	58	52	60	62
ด้านชีวิตการงาน	อัตราการว่างงาน	ร้อยละ	1.24	1.85	3.19	2.24	58	50	71	69
	อัตราการทำงานต่ำระดับ	ร้อยละ	1.62	1.94	1.76	1.03	66	61	56	59
	แรงงานที่มีหลักประกันทางสังคม	ร้อยละ	18.01	19.28	20.87	20.98	66	67	69	73
	อัตราการประสบอันตรายหรือเจ็บป่วยเนื่องจากการทำงาน	ต่อลูกจ้าง 1,000 คน	4.60	4.58	4.71	4.66	21	24	27	30
ด้านเศรษฐกิจ	ผลิตภัณฑ์มวลรวมต่อหัว	บาท	153,044	134,385	141,987	141,987	23	29	28	28
	สัดส่วนประชากรยากจน	ร้อยละ	3.63	1.17	2.13	0.61	24	12	16	7
	ครัวเรือนที่มีหนี้สินเพื่อการอุปโภคบริโภค	ร้อยละ	30.14	34.02	37.79	37.79	29	32	44	44
	ดัชนีความไม่เสมอภาคด้านรายจ่าย	ร้อยละ	25.71	25.62	24.39	25.90	5	6	1	7
ด้านที่อยู่อาศัยและสภาพแวดล้อม	ครัวเรือนที่มีที่อยู่อาศัยใช้วัสดุคงทนและเป็นของตนเอง	ร้อยละ	88.99	86.54	85.62	82.62	23	32	34	37
	สัดส่วนกำลังติดตั้งไฟฟ้าทดแทนต่อการใช้พลังงานไฟฟ้ารวม	กิโลวัตต์ต่อ 1,000 กิกะวัตต์	200.79	145.87	219.80	219.80	10	18	9	9
	อัตราการร้องเรียนปัญหามลพิษ	เรื่องต่อประชากรแสนคน	0.55	0.42	0.28	0.71	51	33	24	46
	ประชากรที่ประสบภัยพิบัติ	ร้อยละ	1.34	0.62	2.70	1.50	52	44	56	41
ด้านชีวิตครอบครัวและชุมชน	เด็กและเยาวชนที่เข้าสู่สถานพินิจและคุ้มครองเด็กและเยาวชน	ต่อประชากรกลุ่มอายุพันคน	3.80	2.95	1.79	2.43	59	44	38	48
	ครัวเรือนที่มีหัวหน้าครัวเรือนเดี่ยว	ร้อยละ	5.27	10.04	7.10	8.91	15	71	32	53
	ผู้สูงอายุที่อยู่ลำพังคนเดียว	ร้อยละ	10.58	9.41	11.01	7.18	64	55	58	29
	การแจ้งความคดี ชีวิตร่างกาย เพศ และคดีประทุษร้ายต่อทรัพย์	รายต่อประชากรแสนคน	55.80	50.41	55.89	58.83	14	11	20	14
ด้านการคมนาคมและการสื่อสาร	หมู่บ้านที่ถนนสายหลักใช้การได้ตลอดปี	ร้อยละ	49.47	50.27	51.06	51.06	71	67	65	65
	อัตราการตายจากอุบัติเหตุบนท้องถนน	รายต่อประชากรแสนคน	32.40	29.79	29.51	30.33	45	45	51	52
	ประชากรที่มีโทรศัพท์มือถือ	ร้อยละ	85.60	94.00	90.09	90.00	60	48	69	71
	ประชากรที่เข้าถึงอินเทอร์เน็ต	ร้อยละ	53.94	67.33	74.68	75.81	64	60	65	73
ด้านการมีส่วนร่วม	ประชากรที่ไปใช้สิทธิเลือกตั้ง	ร้อยละ	72.19	72.19	72.19	72.19	60	60	60	60
	จำนวนองค์กรชุมชน	แห่งต่อประชากรแสนคน	197.56	215.93	216.53	217.70	26	24	24	24
	ครัวเรือนที่เป็นสมาชิกกลุ่ม/องค์กรในท้องถิ่น	ร้อยละ	81.03	76.89	72.91	72.91	15	19	31	31
	ครัวเรือนที่มีส่วนร่วมทำกิจกรรมสาธารณะของหมู่บ้าน	ร้อยละ	99.89	99.66	99.43	99.85	29	31	31	41

ที่มา: รวบรวมและประมวลผลโดยสำนักงานสภาพัฒนาการเศรษฐกิจและสังคมแห่งชาติ

ดัชนีความก้าวหน้าของคน (Human Achievement Index : HAI)

จังหวัด : ขอนแก่น

1. ผลิตภัณฑ์มวลรวมจังหวัด (GPP) ปี 2564 มูลค่า 213,039 ล้านบาท

2. ประชากร ปี 2564 จำนวน 1,711 พันคน

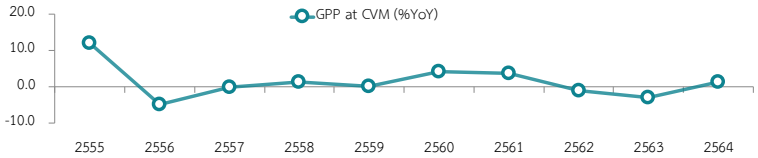

ภาพรวมการพัฒนาคนของจังหวัดขอนแก่น

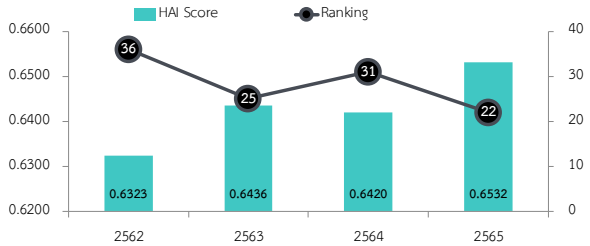

ตารางดัชนีความก้าวหน้าของคน จำแนกตามมิติ

มิติย่อย	คะแนน				ลำดับที่			
	2562	2563	2564	2565	2562	2563	2564	2565
ดัชนีย่อยด้านสุขภาพ	0.5569	0.5468	0.5674	0.5622	62	64	61	62
ดัชนีย่อยด้านการศึกษา	0.5747	0.6043	0.5987	0.6085	17	9	7	5
ดัชนีย่อยด้านชีวิตการงาน	0.7182	0.6916	0.7133	0.7372	43	47	45	47
ดัชนีย่อยด้านเศรษฐกิจ	0.6880	0.6877	0.7037	0.6812	34	34	28	39
ดัชนีย่อยด้านที่อยู่อาศัยและสภาพแวดล้อม	0.6661	0.7100	0.6966	0.6962	52	28	35	35
ดัชนีย่อยด้านชีวิตครอบครัวและชุมชน	0.6916	0.6863	0.5925	0.6630	15	23	60	27
ดัชนีย่อยด้านการคมนาคมและการสื่อสาร	0.6463	0.6963	0.7422	0.7436	33	44	36	39
ดัชนีย่อยด้านการมีส่วนร่วม	0.5425	0.5522	0.5523	0.5619	52	46	44	46
ดัชนีความก้าวหน้าของคน	**0.6323**	**0.6436**	**0.6420**	**0.6532**	**36**	**25**	**31**	**22**

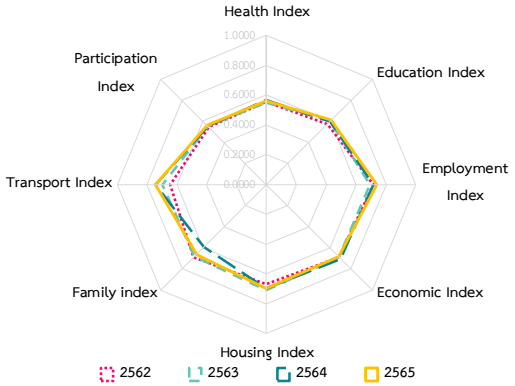

ตารางข้อมูลตัวชี้วัดรายมิติ

มิติ	รายการตัวชี้วัด	หน่วย	ข้อมูลตัวชี้วัด				ลำดับที่			
			2562	2563	2564	2565	2562	2563	2564	2565
ด้านสุขภาพ	ทารกแรกเกิดที่มีน้ำหนักต่ำกว่าเกณฑ์	ร้อยละ	9.69	9.41	9.77	9.77	36	41	43	43
	ประชากรที่เจ็บป่วยที่เป็นผู้ป่วยใน	ร้อยละ	14.24	13.10	12.99	12.99	71	72	73	73
	ประชากรที่พิการ	ร้อยละ	3.38	3.51	3.59	3.69	52	52	51	51
	การฆ่าตัวตายสำเร็จ	รายต่อประชากรแสนคน	9.77	13.09	10.17	10.17	47	58	38	38
ด้านการศึกษา	จำนวนปีการศึกษาเฉลี่ยของประชากรอายุ 15 ปีขึ้นไป	ปี	8.36	8.63	8.98	9.29	28	24	14	17
	การเข้าเรียนมัธยมศึกษาตอนปลายและอาชีวศึกษา	ร้อยละ	89.33	95.75	101.33	113.26	8	8	4	3
	เด็ก 0-5 ปีที่มีพัฒนาการสมวัย	ร้อยละ	98.94	95.59	93.95	91.90	3	5	5	16
	คะแนนเฉลี่ยการทดสอบ O-NET ระดับมัธยมศึกษาตอนปลาย	ร้อยละ	31.16	32.45	30.53	28.84	39	42	51	55
ด้านชีวิตการงาน	อัตราการว่างงาน	ร้อยละ	1.19	2.15	2.11	1.36	56	58	57	46
	อัตราการทำงานต่ำระดับ	ร้อยละ	0.55	1.01	0.48	0.20	48	45	23	31
	แรงงานที่มีหลักประกันทางสังคม	ร้อยละ	24.18	25.40	28.02	30.62	45	46	49	47
	อัตราการประสบอันตรายหรือเจ็บป่วยเนื่องจากการทำงาน	ต่อลูกจ้าง 1,000 คน	4.38	3.80	2.95	3.73	20	20	17	21
ด้านเศรษฐกิจ	ผลิตภัณฑ์มวลรวมต่อหัว	บาท	124,336	121,518	124,489	124,489	35	33	33	33
	สัดส่วนประชากรยากจน	ร้อยละ	2.01	1.15	0.58	1.58	14	11	6	14
	ครัวเรือนที่มีหนี้สินเพื่อการอุปโภคบริโภค	ร้อยละ	44.87	42.89	41.15	41.15	62	60	50	50
	ดัชนีความไม่เสมอภาคด้านรายจ่าย	ร้อยละ	29.11	30.08	29.37	31.25	25	34	27	43
ด้านที่อยู่อาศัยและสภาพแวดล้อม	ครัวเรือนที่มีที่อยู่อาศัยใช้วัสดุคงทนและเป็นของตนเอง	ร้อยละ	88.29	85.22	85.34	82.50	26	37	36	38
	สัดส่วนกำลังติดตั้งไฟฟ้าทดแทนต่อการใช้พลังงานไฟฟ้ารวม	กิโลวัตต์ต่อ 1,000 กิกะวัตต์	84.37	83.97	82.33	82.33	30	30	30	30
	อัตราการร้องเรียนปัญหามลพิษ	เรื่องต่อประชากรแสนคน	0.06	0.22	0.45	0.34	19	22	35	32
	ประชากรที่ประสบภัยพิบัติ	ร้อยละ	15.89	0.77	2.50	1.07	76	47	54	36
ด้านชีวิตครอบครัวและชุมชน	เด็กและเยาวชนที่เข้าสู่สถานพินิจและคุ้มครองเด็กและเยาวชน	ต่อประชากรกลุ่มอายุพันคน	3.19	3.70	2.91	3.17	48	62	69	63
	ครัวเรือนที่มีหัวหน้าครัวเรือนเดี่ยว	ร้อยละ	5.84	5.44	7.39	5.27	21	18	36	13
	ผู้สูงอายุที่อยู่ลำพังคนเดียว	ร้อยละ	6.26	6.78	11.16	7.19	21	27	62	30
	การแจ้งความคดี ชีวิตร่างกาย เพศ และคดีประทุษร้ายต่อทรัพย์	รายต่อประชากรแสนคน	85.64	77.62	85.27	111.34	44	39	44	57
ด้านการคมนาคมและการสื่อสาร	หมู่บ้านที่ถนนสายหลักใช้การได้ตลอดปี	ร้อยละ	51.44	51.51	51.58	51.58	64	62	63	63
	อัตราการตายจากอุบัติเหตุบนท้องถนน	รายต่อประชากรแสนคน	27.70	24.73	21.13	23.77	28	24	17	25
	ประชากรที่มีโทรศัพท์มือถือ	ร้อยละ	93.55	93.33	94.87	95.94	9	55	35	25
	ประชากรที่เข้าถึงอินเทอร์เน็ต	ร้อยละ	64.97	78.37	87.05	89.62	28	24	24	21
ด้านการมีส่วนร่วม	ประชากรที่ไปใช้สิทธิเลือกตั้ง	ร้อยละ	71.97	71.97	71.97	71.97	62	62	62	62
	จำนวนองค์กรชุมชน	แห่งต่อประชากรแสนคน	81.70	103.04	106.37	108.76	64	58	56	54
	ครัวเรือนที่เป็นสมาชิกกลุ่ม/องค์กรในท้องถิ่น	ร้อยละ	79.89	80.70	81.54	81.54	17	13	10	10
	ครัวเรือนที่มีส่วนร่วมทำกิจกรรมสาธารณะของหมู่บ้าน	ร้อยละ	99.93	99.80	99.67	99.94	21	21	24	26

ที่มา: รวบรวมและประมวลผลโดยสำนักงานสภาพัฒนาการเศรษฐกิจและสังคมแห่งชาติ

ดัชนีความก้าวหน้าของคน (Human Achievement Index : HAI)

จังหวัด : จันทบุรี

1. ผลิตภัณฑ์มวลรวมจังหวัด (GPP) ปี 2564 มูลค่า 137,599 ล้านบาท

2. ประชากร ปี 2564 จำนวน 566 พันคน

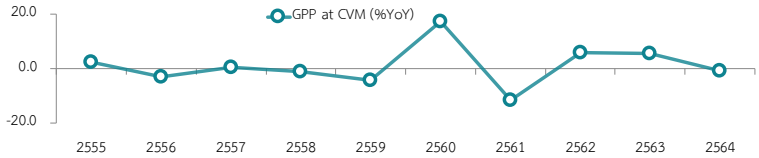

ภาพรวมการพัฒนาคนของจังหวัดจันทบุรี

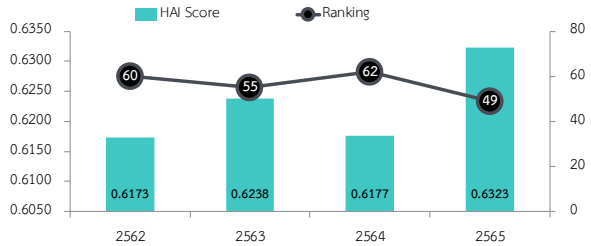

ตารางดัชนีความก้าวหน้าของคน จำแนกตามมิติ

มิติย่อย	คะแนน				ลำดับที่			
	2562	2563	2564	2565	2562	2563	2564	2565
ดัชนีย่อยด้านสุขภาพ	0.5442	0.5741	0.5628	0.5606	64	61	63	63
ดัชนีย่อยด้านการศึกษา	0.5440	0.5524	0.5102	0.5314	32	25	32	27
ดัชนีย่อยด้านชีวิตการงาน	0.7207	0.7138	0.7045	0.7412	40	32	49	45
ดัชนีย่อยด้านเศรษฐกิจ	0.6877	0.6793	0.7038	0.6981	35	40	27	29
ดัชนีย่อยด้านที่อยู่อาศัยและสภาพแวดล้อม	0.6735	0.6682	0.6530	0.6611	48	49	56	49
ดัชนีย่อยด้านชีวิตครอบครัวและชุมชน	0.6325	0.6086	0.6298	0.6386	42	58	45	38
ดัชนีย่อยด้านการคมนาคมและการสื่อสาร	0.5730	0.6495	0.6694	0.6699	67	65	64	70
ดัชนีย่อยด้านการมีส่วนร่วม	0.5887	0.5648	0.5404	0.5862	36	43	45	38
ดัชนีความก้าวหน้าของคน	**0.6173**	**0.6238**	**0.6177**	**0.6323**	**60**	**55**	**62**	**49**

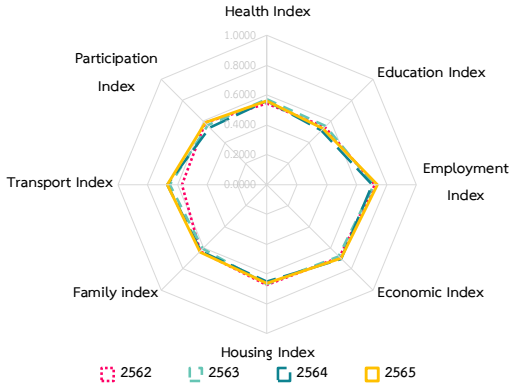

ตารางข้อมูลตัวชี้วัดรายมิติ

มิติ	รายการตัวชี้วัด	หน่วย	ข้อมูลตัวชี้วัด				ลำดับที่			
			2562	2563	2564	2565	2562	2563	2564	2565
ด้านสุขภาพ	ทารกแรกเกิดที่มีน้ำหนักต่ำกว่าเกณฑ์	ร้อยละ	10.71	10.12	9.78	9.78	70	65	45	45
	ประชากรที่เจ็บป่วยที่เป็นผู้ป่วยใน	ร้อยละ	13.63	11.96	12.52	12.52	68	63	69	69
	ประชากรที่พิการ	ร้อยละ	2.74	2.83	2.84	2.89	26	24	23	21
	การฆ่าตัวตายสำเร็จ	รายต่อประชากรแสนคน	14.24	15.19	15.59	15.59	67	67	68	68
ด้านการศึกษา	จำนวนปีการศึกษาเฉลี่ยของประชากรอายุ 15 ปีขึ้นไป	ปี	8.26	8.19	8.11	8.99	32	40	47	28
	การเข้าเรียนมัธยมศึกษาตอนปลายและอาชีวศึกษา	ร้อยละ	72.95	74.52	76.47	77.21	41	44	44	50
	เด็ก 0-5 ปีที่มีพัฒนาการสมวัย	ร้อยละ	98.61	95.31	91.80	92.18	11	8	12	14
	คะแนนเฉลี่ยการทดสอบ O-NET ระดับมัธยมศึกษาตอนปลาย	ร้อยละ	32.31	33.95	31.99	30.56	26	25	33	28
ด้านชีวิตการงาน	อัตราการว่างงาน	ร้อยละ	0.38	0.58	0.72	0.72	12	7	11	15
	อัตราการทำงานต่ำระดับ	ร้อยละ	0.72	1.22	1.56	0.82	56	48	53	54
	แรงงานที่มีหลักประกันทางสังคม	ร้อยละ	21.26	21.25	23.53	24.17	59	61	62	61
	อัตราการประสบอันตรายหรือเจ็บป่วยเนื่องจากการทำงาน	ต่อลูกจ้าง 1,000 คน	5.78	4.77	5.31	2.24	29	28	34	6
ด้านเศรษฐกิจ	ผลิตภัณฑ์มวลรวมต่อหัว	บาท	236,350	255,057	243,317	243,317	14	11	12	12
	สัดส่วนประชากรยากจน	ร้อยละ	8.85	6.54	4.43	4.65	50	39	30	35
	ครัวเรือนที่มีหนี้สินเพื่อการอุปโภคบริโภค	ร้อยละ	31.57	34.34	37.16	37.16	32	33	40	40
	ดัชนีความไม่เสมอภาคด้านรายจ่าย	ร้อยละ	33.41	34.46	31.67	32.16	68	69	56	52
ด้านที่อยู่อาศัยและสภาพแวดล้อม	ครัวเรือนที่มีที่อยู่อาศัยใช้วัสดุคงทนและเป็นของตนเอง	ร้อยละ	75.75	74.59	74.93	74.08	51	54	55	54
	สัดส่วนกำลังติดตั้งไฟฟ้าทดแทนต่อการใช้พลังงานไฟฟ้ารวม	กิโลวัตต์ต่อ 1,000 กิกะวัตต์	31.34	30.36	30.53	30.53	48	47	51	51
	อัตราการร้องเรียนปัญหามลพิษ	เรื่องต่อประชากรแสนคน	0.19	0.00	0.19	0.37	27	6	17	37
	ประชากรที่ประสบภัยพิบัติ	ร้อยละ	0.01	1.80	4.51	0.29	28	51	69	21
ด้านชีวิตครอบครัวและชุมชน	เด็กและเยาวชนที่เข้าสู่สถานพินิจและคุ้มครองเด็กและเยาวชน	ต่อประชากรกลุ่มอายุพันคน	2.39	2.33	1.16	1.03	23	28	8	3
	ครัวเรือนที่มีหัวหน้าครัวเรือนเดี่ยว	ร้อยละ	6.67	11.44	10.33	10.19	38	76	66	61
	ผู้สูงอายุที่อยู่ลำพังคนเดียว	ร้อยละ	8.84	6.77	7.79	7.60	45	26	30	39
	การแจ้งความคดี ชีวิตร่างกาย เพศ และคดีประทุษร้ายต่อทรัพย์	รายต่อประชากรแสนคน	108.43	79.17	89.83	89.71	55	42	48	42
ด้านการคมนาคมและการสื่อสาร	หมู่บ้านที่ถนนสายหลักใช้การได้ตลอดปี	ร้อยละ	55.56	56.23	56.91	56.91	53	52	48	48
	อัตราการตายจากอุบัติเหตุบนท้องถนน	รายต่อประชากรแสนคน	49.64	42.95	42.83	44.89	75	75	76	76
	ประชากรที่มีโทรศัพท์มือถือ	ร้อยละ	90.61	95.49	95.16	95.71	16	32	32	27
	ประชากรที่เข้าถึงอินเทอร์เน็ต	ร้อยละ	68.55	78.20	84.50	86.71	17	25	32	34
ด้านการมีส่วนร่วม	ประชากรที่ไปใช้สิทธิเลือกตั้ง	ร้อยละ	76.44	76.44	76.44	76.44	37	37	37	37
	จำนวนองค์กรชุมชน	แห่งต่อประชากรแสนคน	153.43	153.48	153.20	152.76	33	36	36	39
	ครัวเรือนที่เป็นสมาชิกกลุ่ม/องค์กรในท้องถิ่น	ร้อยละ	75.83	75.63	75.44	75.44	24	21	21	21
	ครัวเรือนที่มีส่วนร่วมทำกิจกรรมสาธารณะของหมู่บ้าน	ร้อยละ	98.86	98.09	97.32	98.82	71	74	73	73

ที่มา: รวบรวมและประมวลผลโดยสำนักงานสภาพัฒนาการเศรษฐกิจและสังคมแห่งชาติ

ดัชนีความก้าวหน้าของคน (Human Achievement Index : HAI)

จังหวัด : ฉะเชิงเทรา

1. ผลิตภัณฑ์มวลรวมจังหวัด (GPP) ปี 2564 มูลค่า 400,385 ล้านบาท

2. ประชากร ปี 2564 จำนวน 875 พันคน

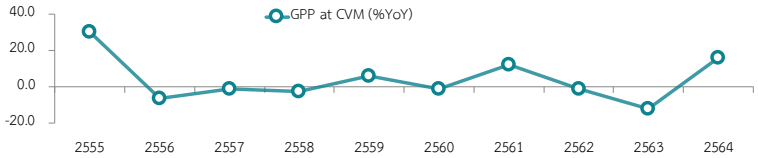

ภาพรวมการพัฒนาคนของจังหวัดฉะเชิงเทรา

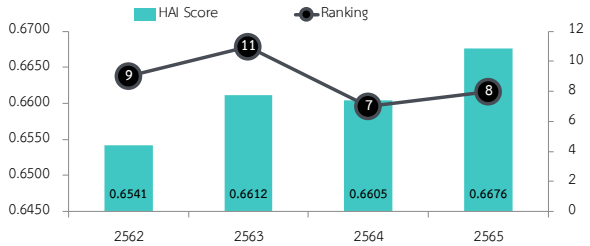

ตารางดัชนีความก้าวหน้าของคน จำแนกตามมิติ

มิติย่อย	คะแนน				ลำดับที่			
	2562	2563	2564	2565	2562	2563	2564	2565
ดัชนีย่อยด้านสุขภาพ	0.6502	0.6950	0.6882	0.6832	30	17	16	17
ดัชนีย่อยด้านการศึกษา	0.5561	0.5406	0.5453	0.5358	27	34	16	21
ดัชนีย่อยด้านชีวิตการงาน	0.7843	0.7435	0.8373	0.8311	7	13	5	9
ดัชนีย่อยด้านเศรษฐกิจ	0.8642	0.8811	0.8590	0.8672	4	1	1	1
ดัชนีย่อยด้านที่อยู่อาศัยและสภาพแวดล้อม	0.5872	0.5942	0.6315	0.5788	65	64	58	66
ดัชนีย่อยด้านชีวิตครอบครัวและชุมชน	0.6706	0.6673	0.5709	0.6379	27	35	65	39
ดัชนีย่อยด้านการคมนาคมและการสื่อสาร	0.6004	0.6503	0.6566	0.6819	56	64	69	66
ดัชนีย่อยด้านการมีส่วนร่วม	0.5785	0.5755	0.5667	0.5941	38	39	38	36
ดัชนีความก้าวหน้าของคน	**0.6541**	**0.6612**	**0.6605**	**0.6676**	**9**	**11**	**7**	**8**

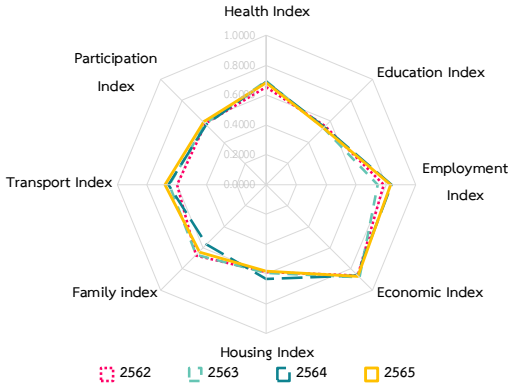

ตารางข้อมูลตัวชี้วัดรายมิติ

มิติ	รายการตัวชี้วัด	หน่วย	ข้อมูลตัวชี้วัด				ลำดับที่			
			2562	2563	2564	2565	2562	2563	2564	2565
ด้านสุขภาพ	ทารกแรกเกิดที่มีน้ำหนักต่ำกว่าเกณฑ์	ร้อยละ	9.99	8.42	9.41	9.41	50	14	30	30
	ประชากรที่เจ็บป่วยที่เป็นผู้ป่วยใน	ร้อยละ	9.63	8.81	9.10	9.10	11	13	15	15
	ประชากรที่พิการ	ร้อยละ	3.01	3.15	3.22	3.32	36	36	37	38
	การฆ่าตัวตายสำเร็จ	รายต่อประชากรแสนคน	11.35	10.05	8.21	8.21	58	33	20	20
ด้านการศึกษา	จำนวนปีการศึกษาเฉลี่ยของประชากรอายุ 15 ปีขึ้นไป	ปี	8.32	8.62	9.01	9.55	30	25	13	15
	การเข้าเรียนมัธยมศึกษาตอนปลายและอาชีวศึกษา	ร้อยละ	76.38	77.61	79.56	83.22	31	34	35	36
	เด็ก 0-5 ปีที่มีพัฒนาการสมวัย	ร้อยละ	97.35	87.94	80.66	84.84	46	51	53	48
	คะแนนเฉลี่ยการทดสอบ O-NET ระดับมัธยมศึกษาตอนปลาย	ร้อยละ	32.80	33.71	34.96	30.56	22	30	12	29
ด้านชีวิตการงาน	อัตราการว่างงาน	ร้อยละ	0.47	1.42	0.72	0.86	20	41	10	28
	อัตราการทำงานต่ำระดับ	ร้อยละ	0.08	0.94	0.24	0.13	24	42	13	23
	แรงงานที่มีหลักประกันทางสังคม	ร้อยละ	67.50	64.95	100.87	93.24	8	7	6	6
	อัตราการประสบอันตรายหรือเจ็บป่วยเนื่องจากการทำงาน	ต่อลูกจ้าง 1,000 คน	10.69	10.12	11.07	9.62	72	67	73	71
ด้านเศรษฐกิจ	ผลิตภัณฑ์มวลรวมต่อหัว	บาท	462,208	398,097	457,736	457,736	5	6	6	6
	สัดส่วนประชากรยากจน	ร้อยละ	5.38	1.40	0.54	0.69	34	16	4	8
	ครัวเรือนที่มีหนี้สินเพื่อการอุปโภคบริโภค	ร้อยละ	7.98	11.85	15.34	15.34	1	1	2	2
	ดัชนีความไม่เสมอภาคด้านรายจ่าย	ร้อยละ	27.58	25.54	27.39	26.51	11	4	12	10
ด้านที่อยู่อาศัยและสภาพแวดล้อม	ครัวเรือนที่มีที่อยู่อาศัยใช้วัสดุคงทนและเป็นของตนเอง	ร้อยละ	66.70	72.89	75.06	64.67	63	59	54	64
	สัดส่วนกำลังติดตั้งไฟฟ้าทดแทนต่อการใช้พลังงานไฟฟ้ารวม	กิโลวัตต์ต่อ 1,000 กิกะวัตต์	15.58	16.29	13.52	13.52	58	57	60	60
	อัตราการร้องเรียนปัญหามลพิษ	เรื่องต่อประชากรแสนคน	1.94	2.36	1.24	1.79	73	72	63	66
	ประชากรที่ประสบภัยพิบัติ	ร้อยละ	0.00	0.22	1.09	1.55	9	33	42	42
ด้านชีวิตครอบครัวและชุมชน	เด็กและเยาวชนที่เข้าสู่สถานพินิจและคุ้มครองเด็กและเยาวชน	ต่อประชากรกลุ่มอายุพันคน	1.61	1.86	1.40	1.33	3	10	16	10
	ครัวเรือนที่มีหัวหน้าครัวเรือนเดี่ยว	ร้อยละ	8.11	7.72	14.18	10.52	55	50	77	63
	ผู้สูงอายุที่อยู่ลำพังคนเดียว	ร้อยละ	5.60	7.39	7.09	6.96	12	29	25	26
	การแจ้งความคดี ชีวิตร่างกาย เพศ และคดีประทุษร้ายต่อทรัพย์	รายต่อประชากรแสนคน	114.70	89.49	84.37	87.38	57	49	43	41
ด้านการคมนาคมและการสื่อสาร	หมู่บ้านที่ถนนสายหลักใช้การได้ตลอดปี	ร้อยละ	51.73	49.42	47.11	47.11	62	70	72	72
	อัตราการตายจากอุบัติเหตุบนท้องถนน	รายต่อประชากรแสนคน	41.89	36.29	36.47	37.01	66	62	69	71
	ประชากรที่มีโทรศัพท์มือถือ	ร้อยละ	92.13	93.36	94.37	96.29	14	53	42	21
	ประชากรที่เข้าถึงอินเทอร์เน็ต	ร้อยละ	70.03	80.72	84.54	91.32	12	18	31	13
ด้านการมีส่วนร่วม	ประชากรที่ไปใช้สิทธิเลือกตั้ง	ร้อยละ	79.07	79.07	79.07	79.07	18	18	18	18
	จำนวนองค์กรชุมชน	แห่งต่อประชากรแสนคน	126.51	136.25	135.33	134.72	45	44	47	47
	ครัวเรือนที่เป็นสมาชิกกลุ่ม/องค์กรในท้องถิ่น	ร้อยละ	58.39	61.24	64.08	64.08	61	54	48	48
	ครัวเรือนที่มีส่วนร่วมทำกิจกรรมสาธารณะของหมู่บ้าน	ร้อยละ	99.59	99.06	98.53	99.43	53	59	63	65

ที่มา: รวบรวมและประมวลผลโดยสำนักงานสภาพัฒนาการเศรษฐกิจและสังคมแห่งชาติ

ดัชนีความก้าวหน้าของคน (Human Achievement Index : HAI)

จังหวัด : ชลบุรี

1. ผลิตภัณฑ์มวลรวมจังหวัด (GPP) ปี 2564 มูลค่า 1,009,363 ล้านบาท

2. ประชากร ปี 2564 จำนวน 1,926 พันคน

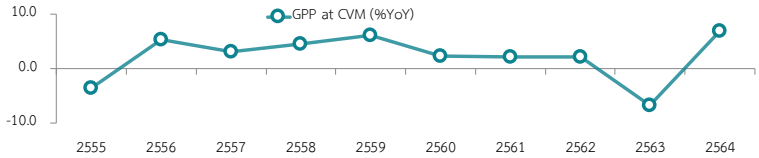

ภาพรวมการพัฒนาคนของจังหวัดชลบุรี

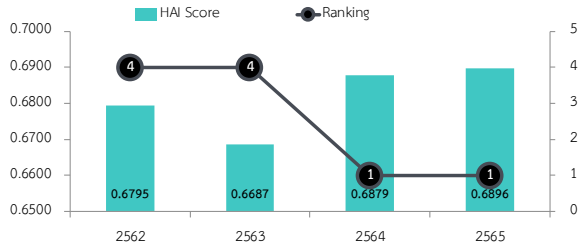

ตารางดัชนีความก้าวหน้าของคน จำแนกตามมิติ

มิติย่อย	คะแนน				ลำดับที่			
	2562	2563	2564	2565	2562	2563	2564	2565
ดัชนีย่อยด้านสุขภาพ	0.7586	0.7626	0.7698	0.7670	6	9	6	5
ดัชนีย่อยด้านการศึกษา	0.7198	0.6818	0.6852	0.6551	2	3	2	2
ดัชนีย่อยด้านชีวิตการงาน	0.8457	0.8183	0.8898	0.9445	2	3	2	1
ดัชนีย่อยด้านเศรษฐกิจ	0.8038	0.8098	0.7791	0.8081	7	4	6	4
ดัชนีย่อยด้านที่อยู่อาศัยและสภาพแวดล้อม	0.5205	0.5161	0.5286	0.5107	73	72	72	72
ดัชนีย่อยด้านชีวิตครอบครัวและชุมชน	0.6781	0.6253	0.7199	0.7043	24	53	10	16
ดัชนีย่อยด้านการคมนาคมและการสื่อสาร	0.6985	0.7421	0.7796	0.7608	17	25	21	34
ดัชนีย่อยด้านการมีส่วนร่วม	0.4964	0.4845	0.4621	0.4875	68	66	69	69
ดัชนีความก้าวหน้าของคน	**0.6795**	**0.6687**	**0.6879**	**0.6896**	**4**	**4**	**1**	**1**

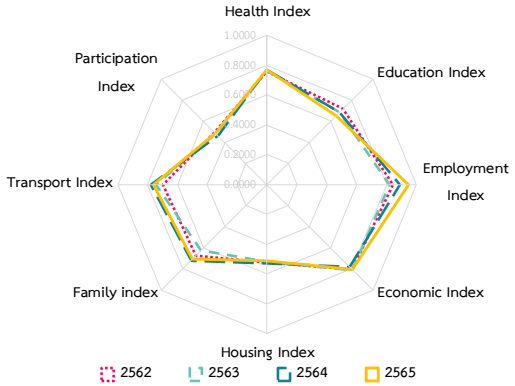

ตารางข้อมูลตัวชี้วัดรายมิติ

มิติ	รายการตัวชี้วัด	หน่วย	ข้อมูลตัวชี้วัด				ลำดับที่			
			2562	2563	2564	2565	2562	2563	2564	2565
ด้านสุขภาพ	ทารกแรกเกิดที่มีน้ำหนักต่ำกว่าเกณฑ์	ร้อยละ	9.85	9.53	9.49	9.49	41	48	32	32
	ประชากรที่เจ็บป่วยที่เป็นผู้ป่วยใน	ร้อยละ	9.94	9.03	9.60	9.60	14	18	21	21
	ประชากรที่พิการ	ร้อยละ	1.58	1.68	1.71	1.77	2	2	2	2
	การฆ่าตัวตายสำเร็จ	รายต่อประชากรแสนคน	6.81	8.37	6.24	6.24	14	20	12	12
ด้านการศึกษา	จำนวนปีการศึกษาเฉลี่ยของประชากรอายุ 15 ปีขึ้นไป	ปี	9.74	9.88	10.04	10.05	6	6	6	9
	การเข้าเรียนมัธยมศึกษาตอนปลายและอาชีวศึกษา	ร้อยละ	100.21	104.43	105.16	106.16	2	3	3	4
	เด็ก 0-5 ปีที่มีพัฒนาการสมวัย	ร้อยละ	97.99	82.90	81.43	84.86	23	65	51	47
	คะแนนเฉลี่ยการทดสอบ O-NET ระดับมัธยมศึกษาตอนปลาย	ร้อยละ	35.76	36.92	37.03	33.51	5	6	6	9
ด้านชีวิตการงาน	อัตราการว่างงาน	ร้อยละ	0.43	1.19	1.46	0.59	16	27	33	11
	อัตราการทำงานต่ำระดับ	ร้อยละ	0.04	0.35	0.34	0.13	13	24	19	24
	แรงงานที่มีหลักประกันทางสังคม	ร้อยละ	88.05	86.05	127.85	132.93	3	3	1	1
	อัตราการประสบอันตรายหรือเจ็บป่วยเนื่องจากการทำงาน	ต่อลูกจ้าง 1,000 คน	7.95	7.72	8.12	5.51	55	56	61	40
ด้านเศรษฐกิจ	ผลิตภัณฑ์มวลรวมต่อหัว	บาท	553,957	472,368	524,002	524,002	4	4	3	3
	สัดส่วนประชากรยากจน	ร้อยละ	1.17	0.04	0.00	0.00	11	2	1	1
	ครัวเรือนที่มีหนี้สินเพื่อการอุปโภคบริโภค	ร้อยละ	25.83	34.74	43.64	43.64	19	35	57	57
	ดัชนีความไม่เสมอภาคด้านรายจ่าย	ร้อยละ	29.75	25.95	26.35	23.44	27	7	7	2
ด้านที่อยู่อาศัยและสภาพแวดล้อม	ครัวเรือนที่มีที่อยู่อาศัยใช้วัสดุคงทนและเป็นของตนเอง	ร้อยละ	38.05	47.08	48.00	42.73	75	73	75	75
	สัดส่วนกำลังติดตั้งไฟฟ้าทดแทนต่อการใช้พลังงานไฟฟ้ารวม	กิโลวัตต์ต่อ 1,000 กิกะวัตต์	6.50	6.60	8.83	8.83	66	66	65	65
	อัตราการร้องเรียนปัญหามลพิษ	เรื่องต่อประชากรแสนคน	0.96	2.04	1.77	1.82	64	69	67	67
	ประชากรที่ประสบภัยพิบัติ	ร้อยละ	0.15	0.45	0.29	0.02	36	39	25	10
ด้านชีวิตครอบครัวและชุมชน	เด็กและเยาวชนที่เข้าสู่สถานพินิจและคุ้มครองเด็กและเยาวชน	ต่อประชากรกลุ่มอายุพันคน	1.83	1.68	1.16	1.12	8	6	9	6
	ครัวเรือนที่มีหัวหน้าครัวเรือนเดี่ยว	ร้อยละ	6.39	9.34	7.21	7.14	34	65	33	33
	ผู้สูงอายุที่อยู่ลำพังคนเดียว	ร้อยละ	4.56	6.05	3.66	2.98	7	20	2	2
	การแจ้งความคดี ชีวิตร่างกาย เพศ และคดีประทุษร้ายต่อทรัพย์	รายต่อประชากรแสนคน	151.32	129.49	123.57	153.69	74	71	67	71
ด้านการคมนาคมและการสื่อสาร	หมู่บ้านที่ถนนสายหลักใช้การได้ตลอดปี	ร้อยละ	76.23	75.59	74.95	74.95	14	17	16	16
	อัตราการตายจากอุบัติเหตุบนท้องถนน	รายต่อประชากรแสนคน	50.76	40.93	40.87	44.80	76	73	74	75
	ประชากรที่มีโทรศัพท์มือถือ	ร้อยละ	95.04	94.42	97.72	96.40	3	42	7	19
	ประชากรที่เข้าถึงอินเทอร์เน็ต	ร้อยละ	81.85	85.15	94.16	94.86	5	9	5	7
ด้านการมีส่วนร่วม	ประชากรที่ไปใช้สิทธิเลือกตั้ง	ร้อยละ	74.55	74.55	74.55	74.55	50	50	50	50
	จำนวนองค์กรชุมชน	แห่งต่อประชากรแสนคน	45.31	60.25	59.48	59.01	68	67	67	68
	ครัวเรือนที่เป็นสมาชิกกลุ่ม/องค์กรในท้องถิ่น	ร้อยละ	62.88	59.28	55.64	55.64	55	58	61	61
	ครัวเรือนที่มีส่วนร่วมทำกิจกรรมสาธารณะของหมู่บ้าน	ร้อยละ	99.63	99.30	98.91	99.75	50	50	53	52

ที่มา: รวบรวมและประมวลผลโดยสำนักงานสภาพัฒนาการเศรษฐกิจและสังคมแห่งชาติ

ดัชนีความก้าวหน้าของคน (Human Achievement Index : HAI)

จังหวัด : ชัยนาท

1. ผลิตภัณฑ์มวลรวมจังหวัด (GPP) ปี 2564 มูลค่า 39,261 ล้านบาท

2. ประชากร ปี 2564 จำนวน 289 พันคน

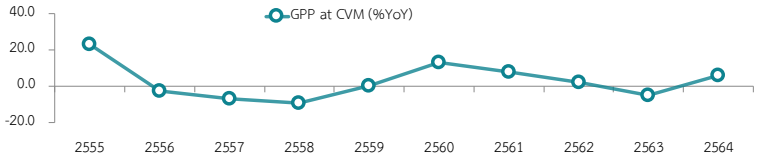

ภาพรวมการพัฒนาคนของจังหวัดชัยนาท

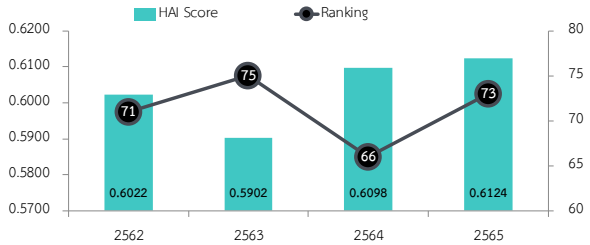

ตารางดัชนีความก้าวหน้าของคน จำแนกตามมิติ

มิติย่อย	คะแนน				ลำดับที่			
	2562	2563	2564	2565	2562	2563	2564	2565
ดัชนีย่อยด้านสุขภาพ	0.5845	0.5448	0.5478	0.5458	55	66	69	68
ดัชนีย่อยด้านการศึกษา	0.4917	0.4907	0.4818	0.5351	51	48	44	24
ดัชนีย่อยด้านชีวิตการงาน	0.6726	0.5499	0.6350	0.6575	68	73	67	72
ดัชนีย่อยด้านเศรษฐกิจ	0.6469	0.6250	0.6497	0.5927	54	58	53	67
ดัชนีย่อยด้านที่อยู่อาศัยและสภาพแวดล้อม	0.6648	0.6467	0.6532	0.6714	54	55	55	46
ดัชนีย่อยด้านชีวิตครอบครัวและชุมชน	0.5275	0.6010	0.6134	0.5683	74	64	53	63
ดัชนีย่อยด้านการคมนาคมและการสื่อสาร	0.6157	0.6386	0.6807	0.7059	48	72	60	60
ดัชนีย่อยด้านการมีส่วนร่วม	0.6408	0.6457	0.6436	0.6455	20	19	16	19
ดัชนีความก้าวหน้าของคน	**0.6022**	**0.5902**	**0.6098**	**0.6124**	**71**	**75**	**66**	**73**

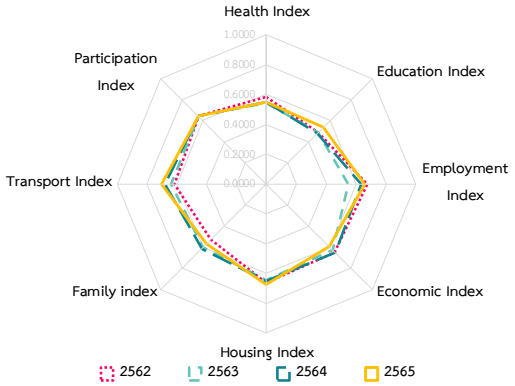

ตารางข้อมูลตัวชี้วัดรายมิติ

มิติ	รายการตัวชี้วัด	หน่วย	ข้อมูลตัวชี้วัด				ลำดับที่			
			2562	2563	2564	2565	2562	2563	2564	2565
ด้านสุขภาพ	ทารกแรกเกิดที่มีน้ำหนักต่ำกว่าเกณฑ์	ร้อยละ	9.31	11.15	12.06	12.06	25	76	77	77
	ประชากรที่เจ็บป่วยที่เป็นผู้ป่วยใน	ร้อยละ	10.44	9.53	9.14	9.14	24	22	16	16
	ประชากรที่พิการ	ร้อยละ	4.27	4.37	4.41	4.45	66	66	66	65
	การฆ่าตัวตายสำเร็จ	รายต่อประชากรแสนคน	11.01	13.88	12.77	12.77	56	61	58	58
ด้านการศึกษา	จำนวนปีการศึกษาเฉลี่ยของประชากรอายุ 15 ปีขึ้นไป	ปี	8.00	8.02	8.03	8.95	41	49	50	32
	การเข้าเรียนมัธยมศึกษาตอนปลายและอาชีวศึกษา	ร้อยละ	69.31	70.25	72.06	86.39	52	55	57	24
	เด็ก 0-5 ปีที่มีพัฒนาการสมวัย	ร้อยละ	98.32	93.47	90.35	93.68	15	16	16	6
	คะแนนเฉลี่ยการทดสอบ O-NET ระดับมัธยมศึกษาตอนปลาย	ร้อยละ	30.08	31.41	31.46	28.80	51	53	43	59
ด้านชีวิตการงาน	อัตราการว่างงาน	ร้อยละ	1.30	3.28	2.17	2.53	59	73	59	74
	อัตราการทำงานต่ำระดับ	ร้อยละ	2.23	6.75	4.47	2.57	71	73	70	69
	แรงงานที่มีหลักประกันทางสังคม	ร้อยละ	25.39	26.31	28.77	31.05	41	42	46	43
	อัตราการประสบอันตรายหรือเจ็บป่วยเนื่องจากการทำงาน	ต่อลูกจ้าง 1,000 คน	6.51	5.44	3.94	4.81	38	31	21	34
ด้านเศรษฐกิจ	ผลิตภัณฑ์มวลรวมต่อหัว	บาท	124,783	124,855	135,664	135,664	34	31	29	29
	สัดส่วนประชากรยากจน	ร้อยละ	17.89	15.05	15.37	15.26	70	64	67	69
	ครัวเรือนที่มีหนี้สินเพื่อการอุปโภคบริโภค	ร้อยละ	32.40	32.86	33.32	33.32	33	30	26	26
	ดัชนีความไม่เสมอภาคด้านรายจ่าย	ร้อยละ	31.45	34.58	32.12	37.88	45	70	62	76
ด้านที่อยู่อาศัยและสภาพแวดล้อม	ครัวเรือนที่มีที่อยู่อาศัยใช้วัสดุคงทนและเป็นของตนเอง	ร้อยละ	78.34	78.26	76.82	76.70	47	50	48	52
	สัดส่วนกำลังติดตั้งไฟฟ้าทดแทนต่อการใช้พลังงานไฟฟ้ารวม	กิโลวัตต์ต่อ 1,000 กิกะวัตต์	59.90	56.83	52.67	52.67	39	40	40	40
	อัตราการร้องเรียนปัญหามลพิษ	เรื่องต่อประชากรแสนคน	0.92	0.31	0.62	0.00	62	26	48	15
	ประชากรที่ประสบภัยพิบัติ	ร้อยละ	0.00	9.17	3.66	3.77	13	70	64	59
ด้านชีวิตครอบครัวและชุมชน	เด็กและเยาวชนที่เข้าสู่สถานพินิจและคุ้มครองเด็กและเยาวชน	ต่อประชากรกลุ่มอายุพันคน	2.06	2.17	1.46	1.76	14	21	20	24
	ครัวเรือนที่มีหัวหน้าครัวเรือนเดี่ยว	ร้อยละ	13.88	9.85	9.85	9.53	77	69	62	60
	ผู้สูงอายุที่อยู่ลำพังคนเดียว	ร้อยละ	9.75	10.65	11.03	13.94	57	69	59	76
	การแจ้งความคดี ชีวิตร่างกาย เพศ และคดีประทุษร้ายต่อทรัพย์	รายต่อประชากรแสนคน	75.01	56.44	54.61	51.84	33	21	18	8
ด้านการคมนาคมและการสื่อสาร	หมู่บ้านที่ถนนสายหลักใช้การได้ตลอดปี	ร้อยละ	70.30	65.96	61.62	61.62	25	32	40	40
	อัตราการตายจากอุบัติเหตุบนท้องถนน	รายต่อประชากรแสนคน	38.83	41.02	34.57	32.91	63	74	66	63
	ประชากรที่มีโทรศัพท์มือถือ	ร้อยละ	85.31	90.72	92.94	93.27	61	71	54	59
	ประชากรที่เข้าถึงอินเทอร์เน็ต	ร้อยละ	57.97	66.60	74.54	80.52	48	64	66	62
ด้านการมีส่วนร่วม	ประชากรที่ไปใช้สิทธิเลือกตั้ง	ร้อยละ	77.89	77.89	77.89	77.89	26	26	26	26
	จำนวนองค์กรชุมชน	แห่งต่อประชากรแสนคน	161.35	175.21	175.70	177.19	32	30	30	30
	ครัวเรือนที่เป็นสมาชิกกลุ่ม/องค์กรในท้องถิ่น	ร้อยละ	74.46	73.78	73.11	73.11	28	30	30	30
	ครัวเรือนที่มีส่วนร่วมทำกิจกรรมสาธารณะของหมู่บ้าน	ร้อยละ	100.00	99.98	99.96	100.00	1	1	2	6

ที่มา: รวบรวมและประมวลผลโดยสำนักงานสภาพัฒนาการเศรษฐกิจและสังคมแห่งชาติ

ดัชนีความก้าวหน้าของคน (Human Achievement Index : HAI)

จังหวัด : ชัยภูมิ

1. ผลิตภัณฑ์มวลรวมจังหวัด (GPP) ปี 2564 มูลค่า 67,722 ล้านบาท

2. ประชากร ปี 2564 จำนวน 926 พันคน

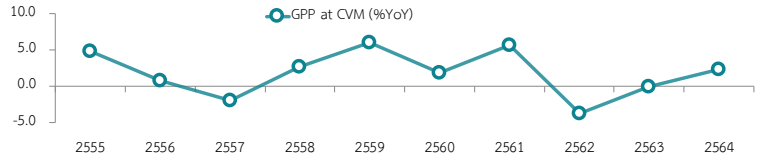

ภาพรวมการพัฒนาคนของจังหวัดชัยภูมิ

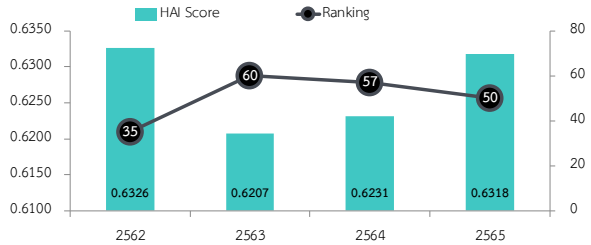

ตารางดัชนีความก้าวหน้าของคน จำแนกตามมิติ

มิติย่อย	คะแนน				ลำดับที่			
	2562	2563	2564	2565	2562	2563	2564	2565
ดัชนีย่อยด้านสุขภาพ	0.5648	0.5302	0.5480	0.5429	59	68	68	69
ดัชนีย่อยด้านการศึกษา	0.4548	0.4269	0.4226	0.4590	62	70	67	57
ดัชนีย่อยด้านชีวิตการงาน	0.7546	0.7614	0.7598	0.7543	17	8	25	34
ดัชนีย่อยด้านเศรษฐกิจ	0.7016	0.6792	0.6765	0.7003	30	41	38	27
ดัชนีย่อยด้านที่อยู่อาศัยและสภาพแวดล้อม	0.8191	0.8102	0.7976	0.8124	3	3	3	3
ดัชนีย่อยด้านชีวิตครอบครัวและชุมชน	0.6820	0.6612	0.6595	0.6032	21	36	34	54
ดัชนีย่อยด้านการคมนาคมและการสื่อสาร	0.5863	0.6091	0.6431	0.6770	60	75	75	69
ดัชนีย่อยด้านการมีส่วนร่วม	0.5758	0.5770	0.5646	0.5816	40	38	39	41
ดัชนีความก้าวหน้าของคน	**0.6326**	**0.6207**	**0.6231**	**0.6318**	**35**	**60**	**57**	**50**

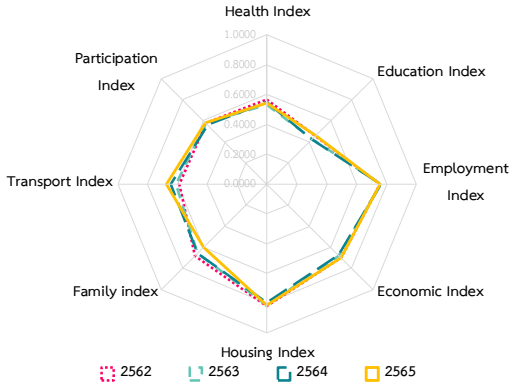

ตารางข้อมูลตัวชี้วัดรายมิติ

มิติ	รายการตัวชี้วัด	หน่วย	ข้อมูลตัวชี้วัด				ลำดับที่			
			2562	2563	2564	2565	2562	2563	2564	2565
ด้านสุขภาพ	ทารกแรกเกิดที่มีน้ำหนักต่ำกว่าเกณฑ์	ร้อยละ	8.93	8.96	9.39	9.39	15	24	28	28
	ประชากรที่เจ็บป่วยที่เป็นผู้ป่วยใน	ร้อยละ	10.07	8.91	8.43	8.43	17	17	8	8
	ประชากรที่พิการ	ร้อยละ	5.27	5.43	5.37	5.48	76	76	76	76
	การฆ่าตัวตายสำเร็จ	รายต่อประชากรแสนคน	9.23	14.60	13.36	13.36	40	63	61	61
ด้านการศึกษา	จำนวนปีการศึกษาเฉลี่ยของประชากรอายุ 15 ปีขึ้นไป	ปี	7.65	7.53	7.68	8.07	55	69	68	61
	การเข้าเรียนมัธยมศึกษาตอนปลายและอาชีวศึกษา	ร้อยละ	71.21	73.89	76.29	79.43	49	46	45	44
	เด็ก 0-5 ปีที่มีพัฒนาการสมวัย	ร้อยละ	96.82	87.54	85.23	89.65	53	52	37	27
	คะแนนเฉลี่ยการทดสอบ O-NET ระดับมัธยมศึกษาตอนปลาย	ร้อยละ	28.66	29.67	29.25	28.62	72	72	71	65
ด้านชีวิตการงาน	อัตราการว่างงาน	ร้อยละ	0.19	0.26	0.38	0.72	2	2	1	16
	อัตราการทำงานต่ำระดับ	ร้อยละ	0.00	0.00	0.01	0.00	1	1	1	2
	แรงงานที่มีหลักประกันทางสังคม	ร้อยละ	17.57	18.89	21.49	22.56	69	69	67	68
	อัตราการประสบอันตรายหรือเจ็บป่วยเนื่องจากการทำงาน	ต่อลูกจ้าง 1,000 คน	2.51	1.70	2.17	1.99	10	4	8	4
ด้านเศรษฐกิจ	ผลิตภัณฑ์มวลรวมต่อหัว	บาท	68,654	70,072	73,134	73,134	71	71	71	71
	สัดส่วนประชากรยากจน	ร้อยละ	3.04	4.68	2.98	1.17	20	31	24	10
	ครัวเรือนที่มีหนี้สินเพื่อการอุปโภคบริโภค	ร้อยละ	42.59	44.49	46.33	46.33	61	64	63	63
	ดัชนีความไม่เสมอภาคด้านรายจ่าย	ร้อยละ	26.01	27.05	27.49	25.80	7	10	13	6
ด้านที่อยู่อาศัยและสภาพแวดล้อม	ครัวเรือนที่มีที่อยู่อาศัยใช้วัสดุคงทนและเป็นของตนเอง	ร้อยละ	92.62	94.03	88.07	93.31	13	14	28	12
	สัดส่วนกำลังติดตั้งไฟฟ้าทดแทนต่อการใช้พลังงานไฟฟ้ารวม	กิโลวัตต์ต่อ 1,000 กิกะวัตต์	642.58	624.44	717.60	717.60	4	5	4	4
	อัตราการร้องเรียนปัญหามลพิษ	เรื่องต่อประชากรแสนคน	0.26	0.71	0.27	0.27	36	46	21	25
	ประชากรที่ประสบภัยพิบัติ	ร้อยละ	4.33	3.47	9.37	10.01	64	59	75	72
ด้านชีวิตครอบครัวและชุมชน	เด็กและเยาวชนที่เข้าสู่สถานพินิจและคุ้มครองเด็กและเยาวชน	ต่อประชากรกลุ่มอายุพันคน	4.04	3.33	2.22	3.49	65	54	48	70
	ครัวเรือนที่มีหัวหน้าครัวเรือนเดี่ยว	ร้อยละ	3.75	6.06	5.70	6.86	4	29	12	31
	ผู้สูงอายุที่อยู่ลำพังคนเดียว	ร้อยละ	10.07	10.45	12.16	12.34	60	68	73	72
	การแจ้งความคดี ชีวิตร่างกาย เพศ และคดีประทุษร้ายต่อทรัพย์	รายต่อประชากรแสนคน	50.64	39.91	47.23	49.82	6	4	12	6
ด้านการคมนาคมและการสื่อสาร	หมู่บ้านที่ถนนสายหลักใช้การได้ตลอดปี	ร้อยละ	50.76	50.24	49.72	49.72	67	68	68	68
	อัตราการตายจากอุบัติเหตุบนท้องถนน	รายต่อประชากรแสนคน	26.38	24.16	23.16	23.33	21	22	22	20
	ประชากรที่มีโทรศัพท์มือถือ	ร้อยละ	87.55	88.88	85.79	89.95	45	76	77	72
	ประชากรที่เข้าถึงอินเทอร์เน็ต	ร้อยละ	51.74	55.35	70.65	76.72	72	77	75	72
ด้านการมีส่วนร่วม	ประชากรที่ไปใช้สิทธิเลือกตั้ง	ร้อยละ	71.26	71.26	71.26	71.26	64	64	64	64
	จำนวนองค์กรชุมชน	แห่งต่อประชากรแสนคน	212.07	241.17	244.77	243.93	23	19	20	20
	ครัวเรือนที่เป็นสมาชิกกลุ่ม/องค์กรในท้องถิ่น	ร้อยละ	69.68	67.88	66.08	66.08	39	40	43	43
	ครัวเรือนที่มีส่วนร่วมทำกิจกรรมสาธารณะของหมู่บ้าน	ร้อยละ	99.94	99.63	99.32	99.89	17	32	35	32

ที่มา: รวบรวมและประมวลผลโดยสำนักงานสภาพัฒนาการเศรษฐกิจและสังคมแห่งชาติ

ดัชนีความก้าวหน้าของคน (Human Achievement Index : HAI)

จังหวัด : ชุมพร

1. ผลิตภัณฑ์มวลรวมจังหวัด (GPP) ปี 2564 มูลค่า 130,074 ล้านบาท

2. ประชากร ปี 2564 จำนวน 501 พันคน

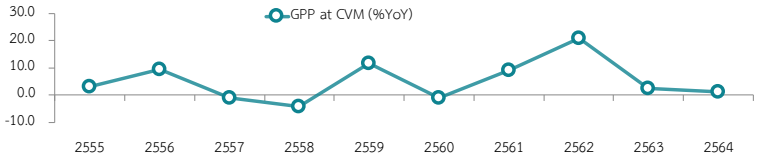

ภาพรวมการพัฒนาคนของจังหวัดชุมพร

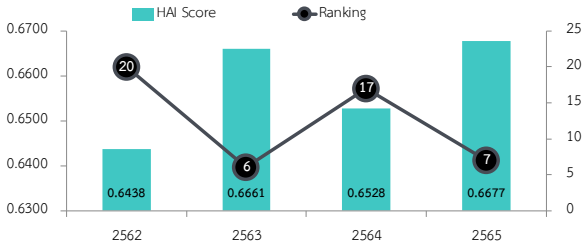

ตารางดัชนีความก้าวหน้าของคน จำแนกตามมิติ

มิติย่อย	คะแนน				ลำดับที่			
	2562	2563	2564	2565	2562	2563	2564	2565
ดัชนีย่อยด้านสุขภาพ	0.6446	0.6656	0.7090	0.7071	34	27	10	10
ดัชนีย่อยด้านการศึกษา	0.5326	0.5283	0.4777	0.4682	34	36	46	56
ดัชนีย่อยด้านชีวิตการงาน	0.7171	0.7242	0.7344	0.7528	45	27	37	37
ดัชนีย่อยด้านเศรษฐกิจ	0.7908	0.7661	0.7533	0.7538	9	12	16	15
ดัชนีย่อยด้านที่อยู่อาศัยและสภาพแวดล้อม	0.6662	0.6707	0.6264	0.6338	51	48	60	58
ดัชนีย่อยด้านชีวิตครอบครัวและชุมชน	0.5737	0.6517	0.6408	0.6975	66	43	42	20
ดัชนีย่อยด้านการคมนาคมและการสื่อสาร	0.5669	0.6648	0.6584	0.6975	69	59	68	64
ดัชนีย่อยด้านการมีส่วนร่วม	0.6995	0.6833	0.6661	0.6818	6	8	10	9
ดัชนีความก้าวหน้าของคน	**0.6438**	**0.6661**	**0.6528**	**0.6677**	**20**	**6**	**17**	**7**

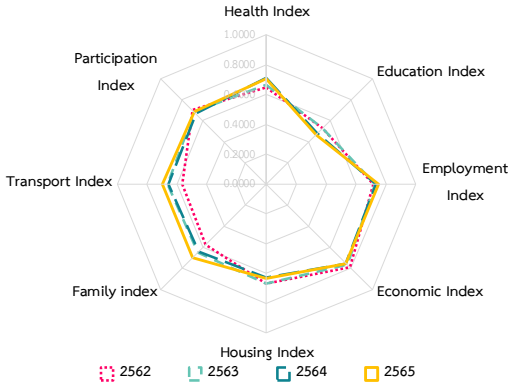

ตารางข้อมูลตัวชี้วัดรายมิติ

มิติ	รายการตัวชี้วัด	หน่วย	ข้อมูลตัวชี้วัด				ลำดับที่			
			2562	2563	2564	2565	2562	2563	2564	2565
ด้านสุขภาพ	ทารกแรกเกิดที่มีน้ำหนักต่ำกว่าเกณฑ์	ร้อยละ	9.11	9.53	9.11	9.11	20	47	20	20
	ประชากรที่เจ็บป่วยที่เป็นผู้ป่วยใน	ร้อยละ	11.70	9.99	10.29	10.29	43	33	33	33
	ประชากรที่พิการ	ร้อยละ	2.25	2.36	2.41	2.45	14	15	15	15
	การฆ่าตัวตายสำเร็จ	รายต่อประชากรแสนคน	12.83	13.04	8.11	8.11	63	57	18	18
ด้านการศึกษา	จำนวนปีการศึกษาเฉลี่ยของประชากรอายุ 15 ปีขึ้นไป	ปี	8.25	8.28	8.98	8.72	33	35	15	39
	การเข้าเรียนมัธยมศึกษาตอนปลายและอาชีวศึกษา	ร้อยละ	72.74	73.43	76.51	79.47	42	49	43	43
	เด็ก 0-5 ปีที่มีพัฒนาการสมวัย	ร้อยละ	96.37	90.21	78.82	80.87	61	34	57	57
	คะแนนเฉลี่ยการทดสอบ O-NET ระดับมัธยมศึกษาตอนปลาย	ร้อยละ	32.30	33.85	31.34	30.24	27	28	47	36
ด้านชีวิตการงาน	อัตราการว่างงาน	ร้อยละ	0.39	0.44	0.75	0.82	14	4	14	24
	อัตราการทำงานต่ำระดับ	ร้อยละ	0.11	0.30	0.20	0.11	26	21	12	20
	แรงงานที่มีหลักประกันทางสังคม	ร้อยละ	24.60	25.79	28.51	30.66	43	44	47	46
	อัตราการประสบอันตรายหรือเจ็บป่วยเนื่องจากการทำงาน	ต่อลูกจ้าง 1,000 คน	8.66	7.34	5.78	3.75	61	53	41	22
ด้านเศรษฐกิจ	ผลิตภัณฑ์มวลรวมต่อหัว	บาท	233,758	253,938	259,853	259,853	16	12	11	11
	สัดส่วนประชากรยากจน	ร้อยละ	3.03	6.38	4.40	3.15	19	37	28	23
	ครัวเรือนที่มีหนี้สินเพื่อการอุปโภคบริโภค	ร้อยละ	16.94	22.82	28.55	28.55	8	11	14	14
	ดัชนีความไม่เสมอภาคด้านรายจ่าย	ร้อยละ	30.30	29.77	29.92	30.35	36	31	34	34
ด้านที่อยู่อาศัยและสภาพแวดล้อม	ครัวเรือนที่มีที่อยู่อาศัยใช้วัสดุคงทนและเป็นของตนเอง	ร้อยละ	77.13	82.96	80.78	77.45	49	42	45	49
	สัดส่วนกำลังติดตั้งไฟฟ้าทดแทนต่อการใช้พลังงานไฟฟ้ารวม	กิโลวัตต์ต่อ 1,000 กิกะวัตต์	68.64	66.16	57.23	57.23	35	37	37	37
	อัตราการร้องเรียนปัญหามลพิษ	เรื่องต่อประชากรแสนคน	0.39	0.98	1.37	1.18	43	55	66	58
	ประชากรที่ประสบภัยพิบัติ	ร้อยละ	3.15	2.18	8.18	5.02	60	55	74	63
ด้านชีวิตครอบครัวและชุมชน	เด็กและเยาวชนที่เข้าสู่สถานพินิจและคุ้มครองเด็กและเยาวชน	ต่อประชากรกลุ่มอายุพันคน	3.54	2.19	1.97	2.84	55	22	44	60
	ครัวเรือนที่มีหัวหน้าครัวเรือนเดี่ยว	ร้อยละ	10.83	8.87	8.97	6.26	76	63	56	20
	ผู้สูงอายุที่อยู่ลำพังคนเดียว	ร้อยละ	8.13	8.04	9.03	7.19	36	40	44	31
	การแจ้งความคดี ชีวิตร่างกาย เพศ และคดีประทุษร้ายต่อทรัพย์	รายต่อประชากรแสนคน	75.10	65.00	63.20	64.78	34	31	26	21
ด้านการคมนาคมและการสื่อสาร	หมู่บ้านที่ถนนสายหลักใช้การได้ตลอดปี	ร้อยละ	49.65	50.91	52.17	52.17	69	63	61	61
	อัตราการตายจากอุบัติเหตุบนท้องถนน	รายต่อประชากรแสนคน	40.05	33.20	38.79	34.63	64	59	72	64
	ประชากรที่มีโทรศัพท์มือถือ	ร้อยละ	90.42	95.49	93.30	95.66	20	33	52	28
	ประชากรที่เข้าถึงอินเทอร์เน็ต	ร้อยละ	60.92	76.72	83.62	88.14	39	33	37	27
ด้านการมีส่วนร่วม	ประชากรที่ไปใช้สิทธิเลือกตั้ง	ร้อยละ	77.93	77.93	77.93	77.93	25	25	25	25
	จำนวนองค์กรชุมชน	แห่งต่อประชากรแสนคน	262.66	264.53	264.58	264.63	10	10	13	13
	ครัวเรือนที่เป็นสมาชิกกลุ่ม/องค์กรในท้องถิ่น	ร้อยละ	81.32	81.87	82.42	82.42	12	10	9	9
	ครัวเรือนที่มีส่วนร่วมทำกิจกรรมสาธารณะของหมู่บ้าน	ร้อยละ	99.51	98.89	98.28	98.80	59	61	65	74

ที่มา: รวบรวมและประมวลผลโดยสำนักงานสภาพัฒนาการเศรษฐกิจและสังคมแห่งชาติ

ดัชนีความก้าวหน้าของคน (Human Achievement Index : HAI)

จังหวัด : เชียงราย

1. ผลิตภัณฑ์มวลรวมจังหวัด (GPP) ปี 2564 มูลค่า 103,000 ล้านบาท

2. ประชากร ปี 2564 จำนวน 1,142 พันคน

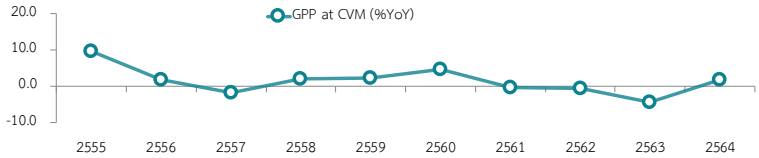

ภาพรวมการพัฒนาคนของจังหวัดเชียงราย

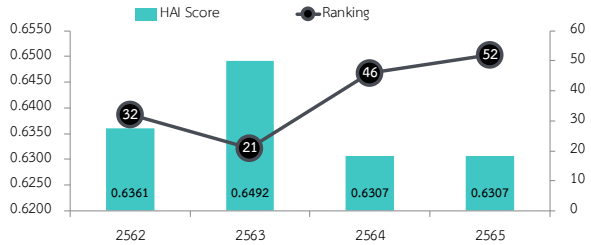

ตารางดัชนีความก้าวหน้าของคน จำแนกตามมิติ

มิติย่อย	คะแนน				ลำดับที่			
	2562	2563	2564	2565	2562	2563	2564	2565
ดัชนีย่อยด้านสุขภาพ	0.6155	0.6125	0.5684	0.5629	41	48	60	61
ดัชนีย่อยด้านการศึกษา	0.4862	0.4635	0.4023	0.4169	53	57	70	71
ดัชนีย่อยด้านชีวิตการงาน	0.7227	0.7023	0.6861	0.7181	39	40	58	53
ดัชนีย่อยด้านเศรษฐกิจ	0.7348	0.7393	0.7467	0.7294	22	17	18	19
ดัชนีย่อยด้านที่อยู่อาศัยและสภาพแวดล้อม	0.6728	0.6892	0.6793	0.6787	49	39	45	42
ดัชนีย่อยด้านชีวิตครอบครัวและชุมชน	0.6230	0.6827	0.6839	0.6390	44	25	23	37
ดัชนีย่อยด้านการคมนาคมและการสื่อสาร	0.6215	0.7028	0.7282	0.7324	45	41	44	45
ดัชนีย่อยด้านการมีส่วนร่วม	0.6473	0.6474	0.6313	0.6417	17	17	20	20
ดัชนีความก้าวหน้าของคน	**0.6361**	**0.6492**	**0.6307**	**0.6307**	**32**	**21**	**46**	**52**

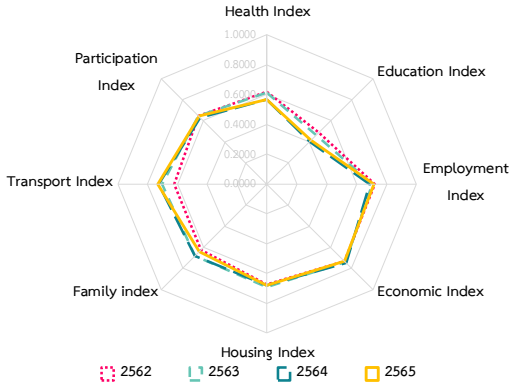

ตารางข้อมูลตัวชี้วัดรายมิติ

มิติ	รายการตัวชี้วัด	หน่วย	ข้อมูลตัวชี้วัด				ลำดับที่			
			2562	2563	2564	2565	2562	2563	2564	2565
ด้านสุขภาพ	ทารกแรกเกิดที่มีน้ำหนักต่ำกว่าเกณฑ์	ร้อยละ	9.10	7.92	8.22	8.22	19	4	6	6
	ประชากรที่เจ็บป่วยที่เป็นผู้ป่วยใน	ร้อยละ	10.51	10.21	10.81	10.81	25	37	42	42
	ประชากรที่พิการ	ร้อยละ	3.13	3.21	3.27	3.38	40	40	40	42
	การฆ่าตัวตายสำเร็จ	รายต่อประชากรแสนคน	13.89	16.30	18.91	18.91	65	70	75	75
ด้านการศึกษา	จำนวนปีการศึกษาเฉลี่ยของประชากรอายุ 15 ปีขึ้นไป	ปี	7.24	7.48	7.14	7.27	73	73	76	75
	การเข้าเรียนมัธยมศึกษาตอนปลายและอาชีวศึกษา	ร้อยละ	71.69	73.43	83.19	87.63	44	48	21	22
	เด็ก 0-5 ปีที่มีพัฒนาการสมวัย	ร้อยละ	95.82	82.96	71.43	75.87	68	64	68	70
	คะแนนเฉลี่ยการทดสอบ O-NET ระดับมัธยมศึกษาตอนปลาย	ร้อยละ	32.43	34.07	32.86	31.22	25	24	26	23
ด้านชีวิตการงาน	อัตราการว่างงาน	ร้อยละ	0.37	1.07	1.92	0.86	10	24	50	27
	อัตราการทำงานต่ำระดับ	ร้อยละ	0.72	0.90	1.24	1.33	55	41	47	61
	แรงงานที่มีหลักประกันทางสังคม	ร้อยละ	23.67	25.88	27.63	28.14	49	43	52	54
	อัตราการประสบอันตรายหรือเจ็บป่วยเนื่องจากการทำงาน	ต่อลูกจ้าง 1,000 คน	6.18	6.63	5.48	4.76	33	44	37	32
ด้านเศรษฐกิจ	ผลิตภัณฑ์มวลรวมต่อหัว	บาท	93,019	89,036	90,203	90,203	51	52	53	53
	สัดส่วนประชากรยากจน	ร้อยละ	8.75	8.32	5.96	10.96	49	44	42	60
	ครัวเรือนที่มีหนี้สินเพื่อการอุปโภคบริโภค	ร้อยละ	18.07	19.46	20.71	20.71	10	5	5	5
	ดัชนีความไม่เสมอภาคด้านรายจ่าย	ร้อยละ	30.02	29.10	28.88	28.69	33	21	24	20
ด้านที่อยู่อาศัยและสภาพแวดล้อม	ครัวเรือนที่มีที่อยู่อาศัยใช้วัสดุคงทนและเป็นของตนเอง	ร้อยละ	84.08	84.46	84.15	88.14	32	39	38	25
	สัดส่วนกำลังติดตั้งไฟฟ้าทดแทนต่อการใช้พลังงานไฟฟ้ารวม	กิโลวัตต์ต่อ 1,000 กิกะวัตต์	9.00	8.76	8.64	8.64	64	63	67	67
	อัตราการร้องเรียนปัญหามลพิษ	เรื่องต่อประชากรแสนคน	0.31	0.46	0.62	0.38	39	36	46	39
	ประชากรที่ประสบภัยพิบัติ	ร้อยละ	5.22	0.16	1.22	6.54	66	27	45	68
ด้านชีวิตครอบครัวและชุมชน	เด็กและเยาวชนที่เข้าสู่สถานพินิจและคุ้มครองเด็กและเยาวชน	ต่อประชากรกลุ่มอายุพันคน	1.85	1.84	1.44	1.24	9	9	19	8
	ครัวเรือนที่มีหัวหน้าครัวเรือนเดี่ยว	ร้อยละ	8.46	6.59	6.43	7.95	61	37	19	44
	ผู้สูงอายุที่อยู่ลำพังคนเดียว	ร้อยละ	11.47	9.77	11.36	11.76	68	60	65	67
	การแจ้งความคดี ชีวิตร่างกาย เพศ และคดีประทุษร้ายต่อทรัพย์	รายต่อประชากรแสนคน	53.92	55.21	40.20	56.94	10	20	5	12
ด้านการคมนาคมและการสื่อสาร	หมู่บ้านที่ถนนสายหลักใช้การได้ตลอดปี	ร้อยละ	65.09	68.30	71.50	71.50	34	24	21	21
	อัตราการตายจากอุบัติเหตุบนท้องถนน	รายต่อประชากรแสนคน	35.63	38.06	33.37	36.31	53	67	62	68
	ประชากรที่มีโทรศัพท์มือถือ	ร้อยละ	86.11	95.81	91.04	93.87	56	25	65	48
	ประชากรที่เข้าถึงอินเทอร์เน็ต	ร้อยละ	60.88	74.70	79.84	81.32	40	40	48	59
ด้านการมีส่วนร่วม	ประชากรที่ไปใช้สิทธิเลือกตั้ง	ร้อยละ	77.79	77.79	77.79	77.79	27	27	27	27
	จำนวนองค์กรชุมชน	แห่งต่อประชากรแสนคน	133.64	162.08	161.66	163.51	39	33	33	33
	ครัวเรือนที่เป็นสมาชิกกลุ่ม/องค์กรในท้องถิ่น	ร้อยละ	84.90	80.77	76.39	76.39	7	12	18	18
	ครัวเรือนที่มีส่วนร่วมทำกิจกรรมสาธารณะของหมู่บ้าน	ร้อยละ	99.78	99.66	99.54	99.85	39	30	27	40

ที่มา: รวบรวมและประมวลผลโดยสำนักงานสภาพัฒนาการเศรษฐกิจและสังคมแห่งชาติ

ดัชนีความก้าวหน้าของคน (Human Achievement Index : HAI)

จังหวัด : เชียงใหม่

1. ผลิตภัณฑ์มวลรวมจังหวัด (GPP) ปี 2564 มูลค่า 239,749 ล้านบาท

2. ประชากร ปี 2564 จำนวน 1,798 พันคน

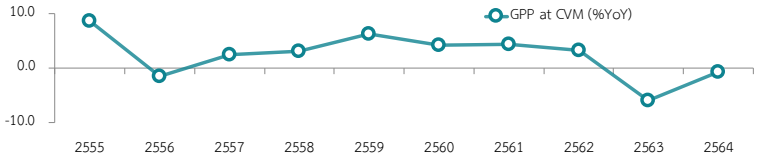

ภาพรวมการพัฒนาคนของจังหวัดเชียงใหม่

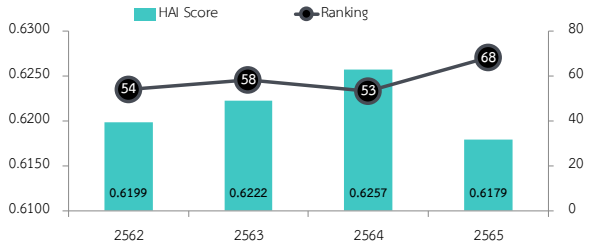

ตารางดัชนีความก้าวหน้าของคน จำแนกตามมิติ

มิติย่อย	คะแนน				ลำดับที่			
	2562	2563	2564	2565	2562	2563	2564	2565
ดัชนีย่อยด้านสุขภาพ	0.5332	0.5290	0.5607	0.5550	65	69	64	65
ดัชนีย่อยด้านการศึกษา	0.5668	0.5454	0.5586	0.5330	23	31	14	25
ดัชนีย่อยด้านชีวิตการงาน	0.7268	0.6827	0.6863	0.6858	36	52	57	66
ดัชนีย่อยด้านเศรษฐกิจ	0.7392	0.7137	0.7030	0.6559	19	25	29	50
ดัชนีย่อยด้านที่อยู่อาศัยและสภาพแวดล้อม	0.6153	0.6116	0.6231	0.5593	62	62	61	70
ดัชนีย่อยด้านชีวิตครอบครัวและชุมชน	0.5912	0.6051	0.5628	0.6292	59	60	70	42
ดัชนีย่อยด้านการคมนาคมและการสื่อสาร	0.5820	0.6675	0.6844	0.6787	63	57	58	67
ดัชนีย่อยด้านการมีส่วนร่วม	0.6340	0.6472	0.6473	0.6691	22	18	14	12
ดัชนีความก้าวหน้าของคน	**0.6199**	**0.6222**	**0.6257**	**0.6179**	**54**	**58**	**53**	**68**

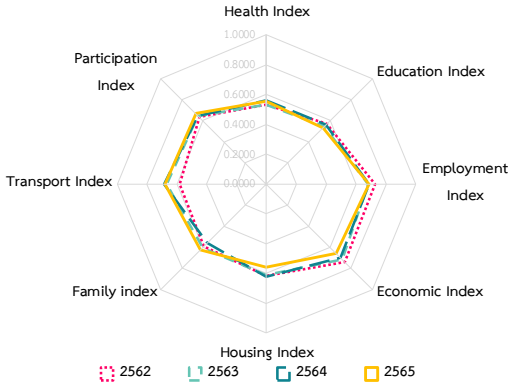

ตารางข้อมูลตัวชี้วัดรายมิติ

มิติ	รายการตัวชี้วัด	หน่วย	ข้อมูลตัวชี้วัด				ลำดับที่			
			2562	2563	2564	2565	2562	2563	2564	2565
ด้านสุขภาพ	ทารกแรกเกิดที่มีน้ำหนักต่ำกว่าเกณฑ์	ร้อยละ	10.13	9.92	9.41	9.41	58	58	29	29
	ประชากรที่เจ็บป่วยที่เป็นผู้ป่วยใน	ร้อยละ	13.50	12.47	12.34	12.34	64	67	67	67
	ประชากรที่พิการ	ร้อยละ	2.83	2.92	3.00	3.12	28	28	28	30
	การฆ่าตัวตายสำเร็จ	รายต่อประชากรแสนคน	16.15	18.72	15.96	15.96	71	73	70	70
ด้านการศึกษา	จำนวนปีการศึกษาเฉลี่ยของประชากรอายุ 15 ปีขึ้นไป	ปี	7.96	8.12	8.58	8.76	45	43	30	36
	การเข้าเรียนมัธยมศึกษาตอนปลายและอาชีวศึกษา	ร้อยละ	78.05	80.09	88.98	96.65	24	25	11	9
	เด็ก 0-5 ปีที่มีพัฒนาการสมวัย	ร้อยละ	95.99	84.32	84.10	80.70	64	61	39	58
	คะแนนเฉลี่ยการทดสอบ O-NET ระดับมัธยมศึกษาตอนปลาย	ร้อยละ	34.83	36.37	34.39	31.77	8	7	14	19
ด้านชีวิตการงาน	อัตราการว่างงาน	ร้อยละ	0.91	1.97	2.20	1.52	43	53	62	53
	อัตราการทำงานต่ำระดับ	ร้อยละ	0.95	2.31	1.87	3.45	59	65	60	75
	แรงงานที่มีหลักประกันทางสังคม	ร้อยละ	40.76	41.56	42.20	44.94	17	15	32	33
	อัตราการประสบอันตรายหรือเจ็บป่วยเนื่องจากการทำงาน	ต่อลูกจ้าง 1,000 คน	7.70	6.83	6.79	6.12	49	46	46	49
ด้านเศรษฐกิจ	ผลิตภัณฑ์มวลรวมต่อหัว	บาท	146,433	134,898	133,306	133,306	28	28	30	30
	สัดส่วนประชากรยากจน	ร้อยละ	5.31	2.94	5.43	3.09	33	22	38	22
	ครัวเรือนที่มีหนี้สินเพื่อการอุปโภคบริโภค	ร้อยละ	22.68	23.83	24.98	24.98	14	13	9	9
	ดัชนีความไม่เสมอภาคด้านรายจ่าย	ร้อยละ	30.95	33.72	33.40	39.03	43	63	69	77
ด้านที่อยู่อาศัยและสภาพแวดล้อม	ครัวเรือนที่มีที่อยู่อาศัยใช้วัสดุคงทนและเป็นของตนเอง	ร้อยละ	70.53	76.06	72.01	66.53	59	51	61	62
	สัดส่วนกำลังติดตั้งไฟฟ้าทดแทนต่อการใช้พลังงานไฟฟ้ารวม	กิโลวัตต์ต่อ 1,000 กิกะวัตต์	10.39	10.50	11.74	11.74	62	61	61	61
	อัตราการร้องเรียนปัญหามลพิษ	เรื่องต่อประชากรแสนคน	0.56	0.39	0.61	0.33	53	30	44	31
	ประชากรที่ประสบภัยพิบัติ	ร้อยละ	6.59	13.52	5.48	19.34	68	73	71	75
ด้านชีวิตครอบครัวและชุมชน	เด็กและเยาวชนที่เข้าสู่สถานพินิจและคุ้มครองเด็กและเยาวชน	ต่อประชากรกลุ่มอายุพันคน	2.39	1.83	1.78	1.55	24	8	35	16
	ครัวเรือนที่มีหัวหน้าครัวเรือนเดี่ยว	ร้อยละ	6.13	7.54	8.19	7.54	26	47	50	36
	ผู้สูงอายุที่อยู่ลำพังคนเดียว	ร้อยละ	11.65	9.67	12.10	8.70	70	57	72	49
	การแจ้งความคดี ชีวิตร่างกาย เพศ และคดีประทุษร้ายต่อทรัพย์	รายต่อประชากรแสนคน	114.94	120.43	113.22	118.38	58	66	61	62
ด้านการคมนาคมและการสื่อสาร	หมู่บ้านที่ถนนสายหลักใช้การได้ตลอดปี	ร้อยละ	56.83	57.19	57.54	57.54	51	49	46	46
	อัตราการตายจากอุบัติเหตุบนท้องถนน	รายต่อประชากรแสนคน	40.60	33.57	31.07	36.50	65	60	56	69
	ประชากรที่มีโทรศัพท์มือถือ	ร้อยละ	86.58	93.29	91.03	92.32	53	56	66	67
	ประชากรที่เข้าถึงอินเทอร์เน็ต	ร้อยละ	63.46	73.56	78.70	82.32	33	45	54	53
ด้านการมีส่วนร่วม	ประชากรที่ไปใช้สิทธิเลือกตั้ง	ร้อยละ	83.33	83.33	83.33	83.33	3	3	3	3
	จำนวนองค์กรชุมชน	แห่งต่อประชากรแสนคน	128.59	152.60	152.06	153.14	44	38	38	38
	ครัวเรือนที่เป็นสมาชิกกลุ่ม/องค์กรในท้องถิ่น	ร้อยละ	56.95	61.23	65.67	65.67	64	55	44	44
	ครัวเรือนที่มีส่วนร่วมทำกิจกรรมสาธารณะของหมู่บ้าน	ร้อยละ	99.88	99.50	99.11	99.81	33	40	46	45

ที่มา: รวบรวมและประมวลผลโดยสำนักงานสภาพัฒนาการเศรษฐกิจและสังคมแห่งชาติ

ดัชนีความก้าวหน้าของคน (Human Achievement Index : HAI)

จังหวัด : ตรัง

1. ผลิตภัณฑ์มวลรวมจังหวัด (GPP) ปี 2564 มูลค่า 69,352 ล้านบาท

2. ประชากร ปี 2564 จำนวน 632 พันคน

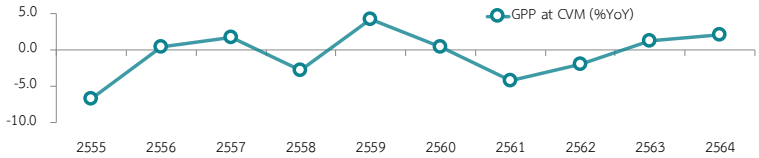

ภาพรวมการพัฒนาคนของจังหวัดตรัง

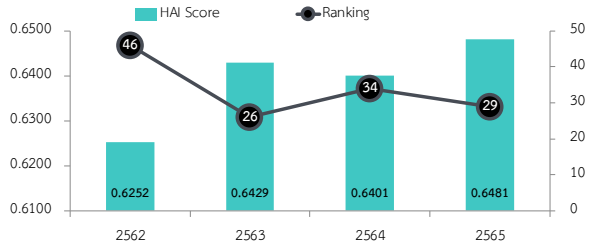

ตารางดัชนีความก้าวหน้าของคน จำแนกตามมิติ

มิติย่อย	คะแนน				ลำดับที่			
	2562	2563	2564	2565	2562	2563	2564	2565
ดัชนีย่อยด้านสุขภาพ	0.5244	0.6003	0.5859	0.5808	68	53	54	54
ดัชนีย่อยด้านการศึกษา	0.5676	0.5738	0.5298	0.5569	22	19	22	17
ดัชนีย่อยด้านชีวิตการงาน	0.6660	0.6421	0.6541	0.6854	71	64	65	67
ดัชนีย่อยด้านเศรษฐกิจ	0.6244	0.6410	0.6612	0.6286	64	56	49	61
ดัชนีย่อยด้านที่อยู่อาศัยและสภาพแวดล้อม	0.6832	0.6567	0.6705	0.6674	41	51	49	48
ดัชนีย่อยด้านชีวิตครอบครัวและชุมชน	0.6342	0.6461	0.6377	0.6175	41	45	43	45
ดัชนีย่อยด้านการคมนาคมและการสื่อสาร	0.6983	0.8029	0.8351	0.8653	18	9	8	6
ดัชนีย่อยด้านการมีส่วนร่วม	0.6234	0.6039	0.5880	0.6266	27	29	31	24
ดัชนีความก้าวหน้าของคน	**0.6252**	**0.6429**	**0.6401**	**0.6481**	**46**	**26**	**34**	**29**

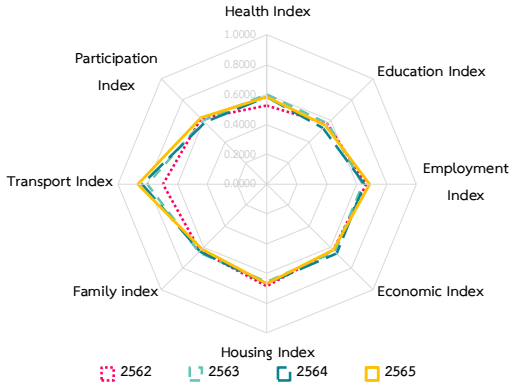

ตารางข้อมูลตัวชี้วัดรายมิติ

มิติ	รายการตัวชี้วัด	หน่วย	ข้อมูลตัวชี้วัด				ลำดับที่			
			2562	2563	2564	2565	2562	2563	2564	2565
ด้านสุขภาพ	ทารกแรกเกิดที่มีน้ำหนักต่ำกว่าเกณฑ์	ร้อยละ	10.50	9.38	10.23	10.23	67	37	63	63
	ประชากรที่เจ็บป่วยที่เป็นผู้ป่วยใน	ร้อยละ	15.16	12.89	12.95	12.95	75	70	72	72
	ประชากรที่พิการ	ร้อยละ	2.91	3.05	3.12	3.22	32	34	34	34
	การฆ่าตัวตายสำเร็จ	รายต่อประชากรแสนคน	12.47	10.31	10.02	10.02	61	34	37	37
ด้านการศึกษา	จำนวนปีการศึกษาเฉลี่ยของประชากรอายุ 15 ปีขึ้นไป	ปี	8.45	8.49	8.71	9.18	25	27	25	21
	การเข้าเรียนมัธยมศึกษาตอนปลายและอาชีวศึกษา	ร้อยละ	71.04	73.07	73.08	74.69	50	50	55	56
	เด็ก 0-5 ปีที่มีพัฒนาการสมวัย	ร้อยละ	98.70	93.46	89.65	90.00	10	17	21	26
	คะแนนเฉลี่ยการทดสอบ O-NET ระดับมัธยมศึกษาตอนปลาย	ร้อยละ	33.73	35.45	32.89	33.00	13	13	25	12
ด้านชีวิตการงาน	อัตราการว่างงาน	ร้อยละ	1.09	1.20	0.98	0.58	51	30	20	8
	อัตราการทำงานต่ำระดับ	ร้อยละ	0.56	1.65	1.22	0.86	49	57	46	55
	แรงงานที่มีหลักประกันทางสังคม	ร้อยละ	22.87	23.85	26.09	27.88	54	55	56	55
	อัตราการประสบอันตรายหรือเจ็บป่วยเนื่องจากการทำงาน	ต่อลูกจ้าง 1,000 คน	11.68	12.15	12.97	11.42	73	74	76	74
ด้านเศรษฐกิจ	ผลิตภัณฑ์มวลรวมต่อหัว	บาท	99,097	102,151	109,656	109,656	47	43	41	41
	สัดส่วนประชากรยากจน	ร้อยละ	9.93	14.26	11.55	13.34	53	61	58	67
	ครัวเรือนที่มีหนี้สินเพื่อการอุปโภคบริโภค	ร้อยละ	41.76	40.07	38.41	38.41	59	53	46	46
	ดัชนีความไม่เสมอภาคด้านรายจ่าย	ร้อยละ	32.70	30.08	29.92	32.50	59	33	33	57
ด้านที่อยู่อาศัยและสภาพแวดล้อม	ครัวเรือนที่มีที่อยู่อาศัยใช้วัสดุคงทนและเป็นของตนเอง	ร้อยละ	82.25	84.81	85.47	84.06	37	38	35	36
	สัดส่วนกำลังติดตั้งไฟฟ้าทดแทนต่อการใช้พลังงานไฟฟ้ารวม	กิโลวัตต์ต่อ 1,000 กิกะวัตต์	28.77	25.37	24.77	24.77	51	51	54	54
	อัตราการร้องเรียนปัญหามลพิษ	เรื่องต่อประชากรแสนคน	0.47	1.40	1.25	1.10	45	64	64	56
	ประชากรที่ประสบภัยพิบัติ	ร้อยละ	0.71	2.16	0.37	1.17	44	54	26	37
ด้านชีวิตครอบครัวและชุมชน	เด็กและเยาวชนที่เข้าสู่สถานพินิจและคุ้มครองเด็กและเยาวชน	ต่อประชากรกลุ่มอายุพันคน	2.95	2.79	1.76	1.99	41	40	34	31
	ครัวเรือนที่มีหัวหน้าครัวเรือนเดี่ยว	ร้อยละ	5.94	7.40	9.17	9.03	23	45	58	55
	ผู้สูงอายุที่อยู่ลำพังคนเดียว	ร้อยละ	7.51	5.79	5.37	5.95	32	19	10	14
	การแจ้งความคดี ชีวิตร่างกาย เพศ และคดีประทุษร้ายต่อทรัพย์	รายต่อประชากรแสนคน	128.89	121.30	129.26	137.57	68	69	69	68
ด้านการคมนาคมและการสื่อสาร	หมู่บ้านที่ถนนสายหลักใช้การได้ตลอดปี	ร้อยละ	74.72	75.70	76.67	76.67	18	15	14	14
	อัตราการตายจากอุบัติเหตุบนท้องถนน	รายต่อประชากรแสนคน	31.63	25.29	27.71	23.21	42	31	40	19
	ประชากรที่มีโทรศัพท์มือถือ	ร้อยละ	89.05	98.37	98.68	98.75	32	2	2	3
	ประชากรที่เข้าถึงอินเทอร์เน็ต	ร้อยละ	66.05	79.26	91.99	96.20	26	22	12	3
ด้านการมีส่วนร่วม	ประชากรที่ไปใช้สิทธิเลือกตั้ง	ร้อยละ	80.44	80.44	80.44	80.44	9	9	9	9
	จำนวนองค์กรชุมชน	แห่งต่อประชากรแสนคน	131.23	134.10	143.80	150.74	41	45	45	41
	ครัวเรือนที่เป็นสมาชิกกลุ่ม/องค์กรในท้องถิ่น	ร้อยละ	69.55	68.71	67.88	67.88	40	37	37	37
	ครัวเรือนที่มีส่วนร่วมทำกิจกรรมสาธารณะของหมู่บ้าน	ร้อยละ	99.44	98.83	98.21	99.35	61	62	66	68

ที่มา: รวบรวมและประมวลผลโดยสำนักงานสภาพัฒนาการเศรษฐกิจและสังคมแห่งชาติ

ดัชนีความก้าวหน้าของคน (Human Achievement Index : HAI)

จังหวัด : ตราด

1. ผลิตภัณฑ์มวลรวมจังหวัด (GPP) ปี 2564 มูลค่า 44,027 ล้านบาท

2. ประชากร ปี 2564 จำนวน 275 พันคน

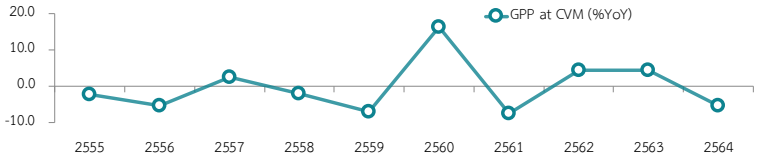

ภาพรวมการพัฒนาคนของจังหวัดตราด

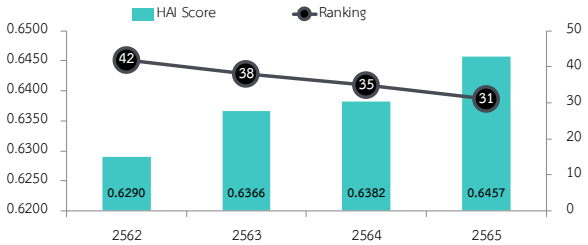

ตารางดัชนีความก้าวหน้าของคน จำแนกตามมิติ

มิติย่อย	คะแนน				ลำดับที่			
	2562	2563	2564	2565	2562	2563	2564	2565
ดัชนีย่อยด้านสุขภาพ	0.6870	0.6594	0.7083	0.7055	16	31	11	11
ดัชนีย่อยด้านการศึกษา	0.5114	0.4666	0.4094	0.4553	40	56	69	61
ดัชนีย่อยด้านชีวิตการงาน	0.7345	0.7269	0.7285	0.7536	29	24	39	36
ดัชนีย่อยด้านเศรษฐกิจ	0.6849	0.6947	0.7150	0.6946	37	31	21	30
ดัชนีย่อยด้านที่อยู่อาศัยและสภาพแวดล้อม	0.5660	0.6418	0.6298	0.5967	67	56	59	62
ดัชนีย่อยด้านชีวิตครอบครัวและชุมชน	0.5527	0.5714	0.5835	0.5631	72	68	62	66
ดัชนีย่อยด้านการคมนาคมและการสื่อสาร	0.6461	0.6912	0.7271	0.7520	34	49	45	35
ดัชนีย่อยด้านการมีส่วนร่วม	0.6859	0.6848	0.6822	0.7111	8	7	7	6
ดัชนีความก้าวหน้าของคน	**0.6290**	**0.6366**	**0.6382**	**0.6457**	**42**	**38**	**35**	**31**

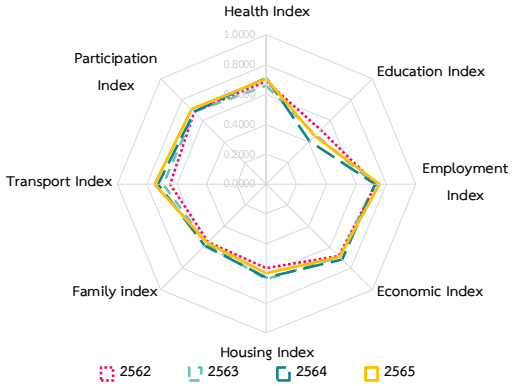

ตารางข้อมูลตัวชี้วัดรายมิติ

มิติ	รายการตัวชี้วัด	หน่วย	ข้อมูลตัวชี้วัด				ลำดับที่			
			2562	2563	2564	2565	2562	2563	2564	2565
ด้านสุขภาพ	ทารกแรกเกิดที่มีน้ำหนักต่ำกว่าเกณฑ์	ร้อยละ	10.17	11.25	8.58	8.58	59	77	10	10
	ประชากรที่เจ็บป่วยที่เป็นผู้ป่วยใน	ร้อยละ	10.67	9.94	10.15	10.15	28	30	31	31
	ประชากรที่พิการ	ร้อยละ	1.95	2.06	2.10	2.16	9	9	9	9
	การฆ่าตัวตายสำเร็จ	รายต่อประชากรแสนคน	10.44	12.74	10.96	10.96	50	56	44	44
ด้านการศึกษา	จำนวนปีการศึกษาเฉลี่ยของประชากรอายุ 15 ปีขึ้นไป	ปี	7.98	8.08	8.06	8.81	43	45	48	35
	การเข้าเรียนมัธยมศึกษาตอนปลายและอาชีวศึกษา	ร้อยละ	65.39	68.28	74.64	73.64	65	62	52	62
	เด็ก 0-5 ปีที่มีพัฒนาการสมวัย	ร้อยละ	95.92	82.40	69.25	73.07	65	66	71	73
	คะแนนเฉลี่ยการทดสอบ O-NET ระดับมัธยมศึกษาตอนปลาย	ร้อยละ	33.07	33.57	32.80	32.70	21	31	27	15
ด้านชีวิตการงาน	อัตราการว่างงาน	ร้อยละ	0.44	0.74	0.59	0.59	17	13	7	10
	อัตราการทำงานต่ำระดับ	ร้อยละ	0.00	0.01	0.10	0.00	4	3	5	5
	แรงงานที่มีหลักประกันทางสังคม	ร้อยละ	25.87	25.72	27.11	28.67	40	45	53	53
	อัตราการประสบอันตรายหรือเจ็บป่วยเนื่องจากการทำงาน	ต่อลูกจ้าง 1,000 คน	6.67	6.59	7.06	4.21	40	43	49	25
ด้านเศรษฐกิจ	ผลิตภัณฑ์มวลรวมต่อหัว	บาท	163,904	172,155	160,025	160,025	22	20	22	22
	สัดส่วนประชากรยากจน	ร้อยละ	9.73	11.21	6.19	4.26	52	55	44	32
	ครัวเรือนที่มีหนี้สินเพื่อการอุปโภคบริโภค	ร้อยละ	28.53	31.19	33.79	33.79	24	27	28	28
	ดัชนีความไม่เสมอภาคด้านรายจ่าย	ร้อยละ	33.08	30.79	29.53	32.31	62	41	31	54
ด้านที่อยู่อาศัยและสภาพแวดล้อม	ครัวเรือนที่มีที่อยู่อาศัยใช้วัสดุคงทนและเป็นของตนเอง	ร้อยละ	67.71	69.69	66.86	65.54	61	62	64	63
	สัดส่วนกำลังติดตั้งไฟฟ้าทดแทนต่อการใช้พลังงานไฟฟ้ารวม	กิโลวัตต์ต่อ 1,000 กิกะวัตต์	8.95	8.76	9.25	9.25	65	64	64	64
	อัตราการร้องเรียนปัญหามลพิษ	เรื่องต่อประชากรแสนคน	0.87	0.44	0.00	1.32	60	34	8	64
	ประชากรที่ประสบภัยพิบัติ	ร้อยละ	14.33	0.02	4.13	1.22	75	16	67	38
ด้านชีวิตครอบครัวและชุมชน	เด็กและเยาวชนที่เข้าสู่สถานพินิจและคุ้มครองเด็กและเยาวชน	ต่อประชากรกลุ่มอายุพันคน	2.90	3.20	1.40	2.61	39	52	15	55
	ครัวเรือนที่มีหัวหน้าครัวเรือนเดี่ยว	ร้อยละ	10.25	10.10	10.41	11.96	72	72	67	73
	ผู้สูงอายุที่อยู่ลำพังคนเดียว	ร้อยละ	7.82	9.34	10.04	6.66	35	54	49	19
	การแจ้งความคดี ชีวิตร่างกาย เพศ และคดีประทุษร้ายต่อทรัพย์	รายต่อประชากรแสนคน	128.72	79.20	93.27	111.94	66	43	51	58
ด้านการคมนาคมและการสื่อสาร	หมู่บ้านที่ถนนสายหลักใช้การได้ตลอดปี	ร้อยละ	64.46	64.88	65.29	65.29	36	36	31	31
	อัตราการตายจากอุบัติเหตุบนท้องถนน	รายต่อประชากรแสนคน	38.12	37.76	33.35	32.05	61	66	61	58
	ประชากรที่มีโทรศัพท์มือถือ	ร้อยละ	89.30	93.42	93.65	95.21	29	52	48	34
	ประชากรที่เข้าถึงอินเทอร์เน็ต	ร้อยละ	69.06	77.81	83.38	87.99	15	28	39	28
ด้านการมีส่วนร่วม	ประชากรที่ไปใช้สิทธิเลือกตั้ง	ร้อยละ	74.04	74.04	74.04	74.04	53	53	53	53
	จำนวนองค์กรชุมชน	แห่งต่อประชากรแสนคน	439.65	444.57	446.19	448.62	1	1	1	1
	ครัวเรือนที่เป็นสมาชิกกลุ่ม/องค์กรในท้องถิ่น	ร้อยละ	55.33	58.02	60.83	60.83	65	61	55	55
	ครัวเรือนที่มีส่วนร่วมทำกิจกรรมสาธารณะของหมู่บ้าน	ร้อยละ	99.81	99.44	99.07	99.98	37	44	50	19

ที่มา: รวบรวมและประมวลผลโดยสำนักงานสภาพัฒนาการเศรษฐกิจและสังคมแห่งชาติ

ดัชนีความก้าวหน้าของคน (Human Achievement Index : HAI)

จังหวัด : ตาก

1. ผลิตภัณฑ์มวลรวมจังหวัด (GPP) ปี 2564 มูลค่า 61,564 ล้านบาท

2. ประชากร ปี 2564 จำนวน 536 พันคน

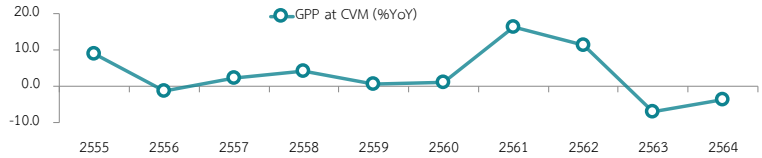

ภาพรวมการพัฒนาคนของจังหวัดตาก

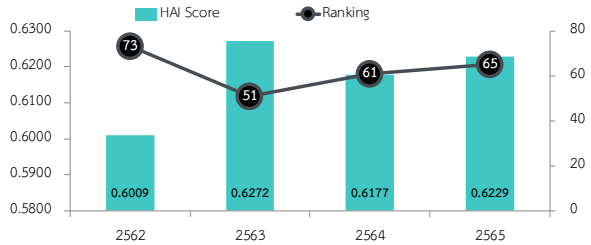

ตารางดัชนีความก้าวหน้าของคน จำแนกตามมิติ

มิติย่อย	คะแนน				ลำดับที่			
	2562	2563	2564	2565	2562	2563	2564	2565
ดัชนีย่อยด้านสุขภาพ	0.6024	0.6098	0.5523	0.5494	45	50	67	67
ดัชนีย่อยด้านการศึกษา	0.3688	0.3817	0.3788	0.3640	75	74	71	74
ดัชนีย่อยด้านชีวิตการงาน	0.7505	0.7364	0.8262	0.8353	20	16	7	8
ดัชนีย่อยด้านเศรษฐกิจ	0.6385	0.6229	0.6331	0.5866	57	60	61	68
ดัชนีย่อยด้านที่อยู่อาศัยและสภาพแวดล้อม	0.8231	0.8427	0.8074	0.8402	2	2	2	2
ดัชนีย่อยด้านชีวิตครอบครัวและชุมชน	0.6904	0.7591	0.6809	0.8103	17	3	24	2
ดัชนีย่อยด้านการคมนาคมและการสื่อสาร	0.5229	0.6507	0.6538	0.6159	76	62	71	76
ดัชนีย่อยด้านการมีส่วนร่วม	0.5373	0.5390	0.5390	0.5515	55	53	48	49
ดัชนีความก้าวหน้าของคน	**0.6009**	**0.6272**	**0.6177**	**0.6229**	**73**	**51**	**61**	**65**

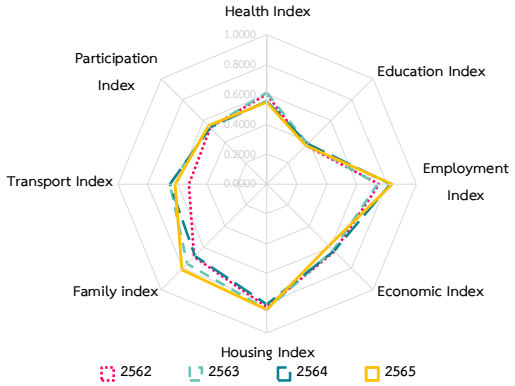

ตารางข้อมูลตัวชี้วัดรายมิติ

มิติ	รายการตัวชี้วัด	หน่วย	ข้อมูลตัวชี้วัด				ลำดับที่			
			2562	2563	2564	2565	2562	2563	2564	2565
ด้านสุขภาพ	ทารกแรกเกิดที่มีน้ำหนักต่ำกว่าเกณฑ์	ร้อยละ	10.38	8.79	9.57	9.57	66	18	34	34
	ประชากรที่เจ็บป่วยที่เป็นผู้ป่วยใน	ร้อยละ	10.42	9.62	11.88	11.88	23	23	62	62
	ประชากรที่พิการ	ร้อยละ	2.61	2.68	2.75	2.81	21	20	20	20
	การฆ่าตัวตายสำเร็จ	รายต่อประชากรแสนคน	16.23	19.32	18.92	18.92	72	75	76	76
ด้านการศึกษา	จำนวนปีการศึกษาเฉลี่ยของประชากรอายุ 15 ปีขึ้นไป	ปี	6.97	7.15	7.24	6.63	76	76	75	76
	การเข้าเรียนมัธยมศึกษาตอนปลายและอาชีวศึกษา	ร้อยละ	44.47	47.66	59.98	61.69	77	77	75	75
	เด็ก 0-5 ปีที่มีพัฒนาการสมวัย	ร้อยละ	95.89	90.29	87.12	89.08	67	31	30	31
	คะแนนเฉลี่ยการทดสอบ O-NET ระดับมัธยมศึกษาตอนปลาย	ร้อยละ	29.65	31.34	29.72	29.56	59	55	65	46
ด้านชีวิตการงาน	อัตราการว่างงาน	ร้อยละ	0.71	0.89	1.27	0.74	33	20	27	17
	อัตราการทำงานต่ำระดับ	ร้อยละ	0.50	1.36	0.91	0.26	46	53	42	37
	แรงงานที่มีหลักประกันทางสังคม	ร้อยละ	30.56	31.72	78.58	68.68	30	29	18	24
	อัตราการประสบอันตรายหรือเจ็บป่วยเนื่องจากการทำงาน	ต่อลูกจ้าง 1,000 คน	3.48	2.97	2.90	2.48	18	10	16	11
ด้านเศรษฐกิจ	ผลิตภัณฑ์มวลรวมต่อหัว	บาท	129,383	118,601	114,952	114,952	31	36	38	38
	สัดส่วนประชากรยากจน	ร้อยละ	21.25	18.65	13.04	21.73	74	70	62	75
	ครัวเรือนที่มีหนี้สินเพื่อการอุปโภคบริโภค	ร้อยละ	12.83	21.73	30.61	30.61	4	9	21	21
	ดัชนีความไม่เสมอภาคด้านรายจ่าย	ร้อยละ	37.87	37.06	35.02	36.34	77	77	74	75
ด้านที่อยู่อาศัยและสภาพแวดล้อม	ครัวเรือนที่มีที่อยู่อาศัยใช้วัสดุคงทนและเป็นของตนเอง	ร้อยละ	70.87	73.62	73.76	72.75	58	57	58	55
	สัดส่วนกำลังติดตั้งไฟฟ้าทดแทนต่อการใช้พลังงานไฟฟ้ารวม	กิโลวัตต์ต่อ 1,000 กิกะวัตต์	1,227.02	1,144.81	1,155.05	1,155.05	1	1	1	1
	อัตราการร้องเรียนปัญหามลพิษ	เรื่องต่อประชากรแสนคน	0.15	0.15	0.15	0.29	25	9	15	27
	ประชากรที่ประสบภัยพิบัติ	ร้อยละ	12.55	6.12	15.70	5.36	73	66	76	64
ด้านชีวิตครอบครัวและชุมชน	เด็กและเยาวชนที่เข้าสู่สถานพินิจและคุ้มครองเด็กและเยาวชน	ต่อประชากรกลุ่มอายุพันคน	2.31	1.51	1.37	1.05	18	4	14	4
	ครัวเรือนที่มีหัวหน้าครัวเรือนเดี่ยว	ร้อยละ	6.36	4.59	8.10	3.90	33	8	46	3
	ผู้สูงอายุที่อยู่ลำพังคนเดียว	ร้อยละ	8.74	7.99	9.36	5.58	42	38	46	12
	การแจ้งความคดี ชีวิตร่างกาย เพศ และคดีประทุษร้ายต่อทรัพย์	รายต่อประชากรแสนคน	57.24	51.02	47.00	61.98	16	14	11	19
ด้านการคมนาคมและการสื่อสาร	หมู่บ้านที่ถนนสายหลักใช้การได้ตลอดปี	ร้อยละ	46.46	45.78	45.11	45.11	75	76	74	74
	อัตราการตายจากอุบัติเหตุบนท้องถนน	รายต่อประชากรแสนคน	28.96	24.29	22.23	25.27	35	23	19	35
	ประชากรที่มีโทรศัพท์มือถือ	ร้อยละ	77.10	93.59	86.83	83.86	77	51	75	77
	ประชากรที่เข้าถึงอินเทอร์เน็ต	ร้อยละ	53.25	68.70	77.25	72.45	67	59	57	76
ด้านการมีส่วนร่วม	ประชากรที่ไปใช้สิทธิเลือกตั้ง	ร้อยละ	76.81	76.81	76.81	76.81	31	31	31	31
	จำนวนองค์กรชุมชน	แห่งต่อประชากรแสนคน	86.84	89.07	88.09	86.68	61	62	63	64
	ครัวเรือนที่เป็นสมาชิกกลุ่ม/องค์กรในท้องถิ่น	ร้อยละ	61.46	63.01	64.57	64.57	58	51	46	46
	ครัวเรือนที่มีส่วนร่วมทำกิจกรรมสาธารณะของหมู่บ้าน	ร้อยละ	99.51	99.38	99.26	99.69	58	47	39	55

ที่มา: รวบรวมและประมวลผลโดยสำนักงานสภาพัฒนาการเศรษฐกิจและสังคมแห่งชาติ

ดัชนีความก้าวหน้าของคน (Human Achievement Index : HAI)

จังหวัด : **นครนายก**

1. ผลิตภัณฑ์มวลรวมจังหวัด (GPP) ปี 2564 มูลค่า 30,342 ล้านบาท

2. ประชากร ปี 2564 จำนวน 262 พันคน

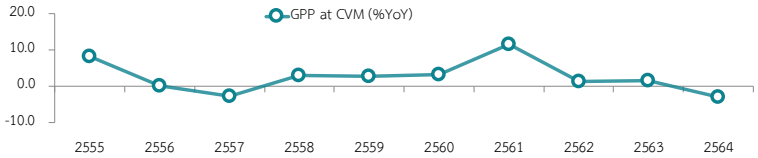

ภาพรวมการพัฒนาคนของจังหวัดนครนายก

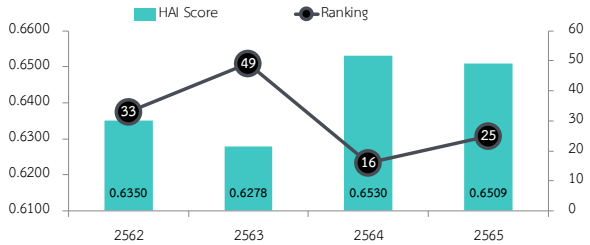

ตารางดัชนีความก้าวหน้าของคน จำแนกตามมิติ

มิติย่อย	คะแนน				ลำดับที่			
	2562	2563	2564	2565	2562	2563	2564	2565
ดัชนีย่อยด้านสุขภาพ	0.5298	0.5351	0.5596	0.5570	67	67	65	64
ดัชนีย่อยด้านการศึกษา	0.6418	0.6286	0.6362	0.6151	5	5	5	3
ดัชนีย่อยด้านชีวิตการงาน	0.7479	0.7378	0.7924	0.7429	21	15	12	42
ดัชนีย่อยด้านเศรษฐกิจ	0.6664	0.6835	0.6725	0.6893	47	38	43	35
ดัชนีย่อยด้านที่อยู่อาศัยและสภาพแวดล้อม	0.6483	0.6376	0.6818	0.6889	56	57	43	36
ดัชนีย่อยด้านชีวิตครอบครัวและชุมชน	0.5647	0.5298	0.5832	0.5506	68	76	63	70
ดัชนีย่อยด้านการคมนาคมและการสื่อสาร	0.6406	0.6395	0.6723	0.7333	36	71	62	44
ดัชนีย่อยด้านการมีส่วนร่วม	0.6654	0.6589	0.6518	0.6600	10	11	13	16
ดัชนีความก้าวหน้าของคน	**0.6350**	**0.6278**	**0.6530**	**0.6509**	**33**	**49**	**16**	**25**

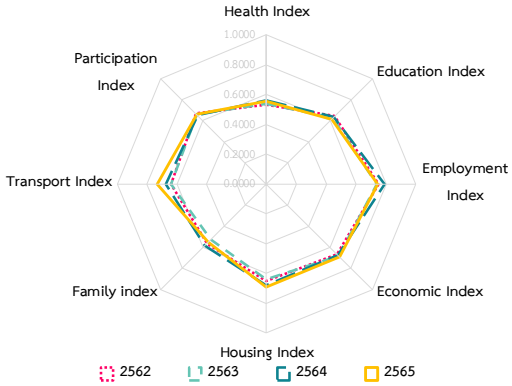

ตารางข้อมูลตัวชี้วัดรายมิติ

มิติ	รายการตัวชี้วัด	หน่วย	ข้อมูลตัวชี้วัด				ลำดับที่			
			2562	2563	2564	2565	2562	2563	2564	2565
ด้านสุขภาพ	ทารกแรกเกิดที่มีน้ำหนักต่ำกว่าเกณฑ์	ร้อยละ	9.03	9.58	9.84	9.84	17	49	48	48
	ประชากรที่เจ็บป่วยที่เป็นผู้ป่วยใน	ร้อยละ	15.48	14.39	13.69	13.69	77	77	76	76
	ประชากรที่พิการ	ร้อยละ	3.63	3.74	3.75	3.80	57	57	56	54
	การฆ่าตัวตายสำเร็จ	รายต่อประชากรแสนคน	9.65	10.04	8.50	8.50	46	32	23	23
ด้านการศึกษา	จำนวนปีการศึกษาเฉลี่ยของประชากรอายุ 15 ปีขึ้นไป	ปี	8.52	8.93	8.97	9.63	21	16	16	14
	การเข้าเรียนมัธยมศึกษาตอนปลายและอาชีวศึกษา	ร้อยละ	86.37	101.86	85.30	98.92	13	4	17	8
	เด็ก 0-5 ปีที่มีพัฒนาการสมวัย	ร้อยละ	97.79	87.02	83.03	87.09	30	53	46	37
	คะแนนเฉลี่ยการทดสอบ O-NET ระดับมัธยมศึกษาตอนปลาย	ร้อยละ	36.42	35.07	39.79	32.45	3	17	3	16
ด้านชีวิตการงาน	อัตราการว่างงาน	ร้อยละ	0.07	0.59	0.89	0.63	1	8	18	12
	อัตราการทำงานต่ำระดับ	ร้อยละ	0.19	0.18	0.14	0.01	37	13	8	6
	แรงงานที่มีหลักประกันทางสังคม	ร้อยละ	32.83	33.50	64.26	65.33	25	25	29	30
	อัตราการประสบอันตรายหรือเจ็บป่วยเนื่องจากการทำงาน	ต่อลูกจ้าง 1,000 คน	7.56	7.28	6.99	15.49	46	51	48	77
ด้านเศรษฐกิจ	ผลิตภัณฑ์มวลรวมต่อหัว	บาท	118,939	120,195	115,666	115,666	36	34	37	37
	สัดส่วนประชากรยากจน	ร้อยละ	8.36	2.51	3.26	2.03	47	20	25	19
	ครัวเรือนที่มีหนี้สินเพื่อการอุปโภคบริโภค	ร้อยละ	35.97	38.05	39.99	39.99	47	48	47	47
	ดัชนีความไม่เสมอภาคด้านรายจ่าย	ร้อยละ	31.75	31.60	31.61	30.40	48	51	55	35
ด้านที่อยู่อาศัยและสภาพแวดล้อม	ครัวเรือนที่มีที่อยู่อาศัยใช้วัสดุคงทนและเป็นของตนเอง	ร้อยละ	73.43	73.84	76.64	79.15	53	56	49	46
	สัดส่วนกำลังติดตั้งไฟฟ้าทดแทนต่อการใช้พลังงานไฟฟ้ารวม	กิโลวัตต์ต่อ 1,000 กิกะวัตต์	32.14	30.64	30.13	30.13	45	46	52	52
	อัตราการร้องเรียนปัญหามลพิษ	เรื่องต่อประชากรแสนคน	0.77	1.15	0.00	0.00	55	60	9	13
	ประชากรที่ประสบภัยพิบัติ	ร้อยละ	0.00	0.00	0.03	0.35	10	6	15	24
ด้านชีวิตครอบครัวและชุมชน	เด็กและเยาวชนที่เข้าสู่สถานพินิจและคุ้มครองเด็กและเยาวชน	ต่อประชากรกลุ่มอายุพันคน	2.93	3.98	3.11	1.95	40	66	72	30
	ครัวเรือนที่มีหัวหน้าครัวเรือนเดี่ยว	ร้อยละ	8.26	9.37	9.37	7.93	56	66	61	43
	ผู้สูงอายุที่อยู่ลำพังคนเดียว	ร้อยละ	11.60	11.93	10.53	12.80	69	75	54	75
	การแจ้งความคดี ชีวิตร่างกาย เพศ และคดีประทุษร้ายต่อทรัพย์	รายต่อประชากรแสนคน	89.74	74.21	62.97	115.20	45	35	25	59
ด้านการคมนาคมและการสื่อสาร	หมู่บ้านที่ถนนสายหลักใช้การได้ตลอดปี	ร้อยละ	62.56	59.83	57.11	57.11	39	43	47	47
	อัตราการตายจากอุบัติเหตุบนท้องถนน	รายต่อประชากรแสนคน	35.12	47.87	40.56	30.12	51	76	73	49
	ประชากรที่มีโทรศัพท์มือถือ	ร้อยละ	88.93	95.66	94.78	96.14	35	29	37	23
	ประชากรที่เข้าถึงอินเทอร์เน็ต	ร้อยละ	65.94	76.78	82.71	87.64	27	32	41	30
ด้านการมีส่วนร่วม	ประชากรที่ไปใช้สิทธิเลือกตั้ง	ร้อยละ	76.69	76.69	76.69	76.69	32	32	32	32
	จำนวนองค์กรชุมชน	แห่งต่อประชากรแสนคน	354.74	355.27	355.18	354.45	3	3	3	3
	ครัวเรือนที่เป็นสมาชิกกลุ่ม/องค์กรในท้องถิ่น	ร้อยละ	62.19	58.29	54.32	54.32	56	59	64	64
	ครัวเรือนที่มีส่วนร่วมทำกิจกรรมสาธารณะของหมู่บ้าน	ร้อยละ	98.99	99.13	99.26	99.54	67	58	40	60

ที่มา: รวบรวมและประมวลผลโดยสำนักงานสภาพัฒนาการเศรษฐกิจและสังคมแห่งชาติ

ดัชนีความก้าวหน้าของคน (Human Achievement Index : HAI)

จังหวัด : นครปฐม

1. ผลิตภัณฑ์มวลรวมจังหวัด (GPP) ปี 2564 มูลค่า 365,987 ล้านบาท

2. ประชากร ปี 2564 จำนวน 1,229 พันคน

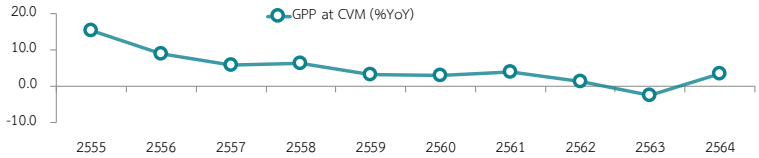

ภาพรวมการพัฒนาคนของจังหวัดนครปฐม

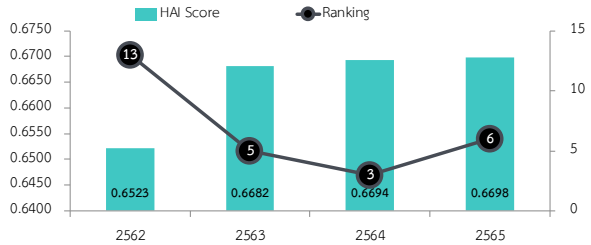

ตารางดัชนีความก้าวหน้าของคน จำแนกตามมิติ

มิติย่อย	คะแนน				ลำดับที่			
	2562	2563	2564	2565	2562	2563	2564	2565
ดัชนีย่อยด้านสุขภาพ	0.7359	0.7680	0.7703	0.7663	10	8	5	6
ดัชนีย่อยด้านการศึกษา	0.6376	0.6389	0.6587	0.6138	7	4	4	4
ดัชนีย่อยด้านชีวิตการงาน	0.7456	0.7181	0.7962	0.7919	23	31	9	19
ดัชนีย่อยด้านเศรษฐกิจ	0.7613	0.7803	0.7510	0.7807	15	10	17	9
ดัชนีย่อยด้านที่อยู่อาศัยและสภาพแวดล้อม	0.5632	0.5134	0.5178	0.4990	68	73	74	74
ดัชนีย่อยด้านชีวิตครอบครัวและชุมชน	0.6070	0.6608	0.5866	0.6455	48	37	61	33
ดัชนีย่อยด้านการคมนาคมและการสื่อสาร	0.6683	0.7945	0.8196	0.8071	26	11	10	11
ดัชนีย่อยด้านการมีส่วนร่วม	0.5383	0.5362	0.5336	0.5358	54	54	52	56
ดัชนีความก้าวหน้าของคน	**0.6523**	**0.6682**	**0.6694**	**0.6698**	**13**	**5**	**3**	**6**

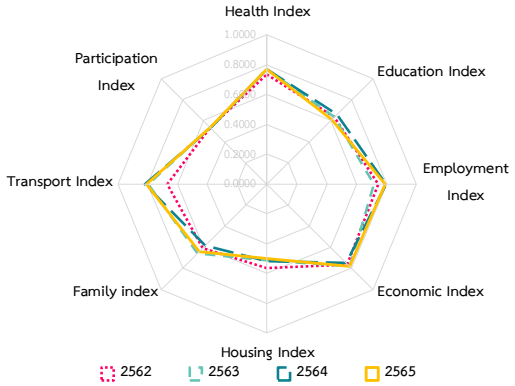

ตารางข้อมูลตัวชี้วัดรายมิติ

มิติ	รายการตัวชี้วัด	หน่วย	ข้อมูลตัวชี้วัด				ลำดับที่			
			2562	2563	2564	2565	2562	2563	2564	2565
ด้านสุขภาพ	ทารกแรกเกิดที่มีน้ำหนักต่ำกว่าเกณฑ์	ร้อยละ	9.64	9.34	9.13	9.13	32	35	21	21
	ประชากรที่เจ็บป่วยที่เป็นผู้ป่วยใน	ร้อยละ	9.91	8.47	8.29	8.29	13	8	6	6
	ประชากรที่พิการ	ร้อยละ	2.22	2.31	2.36	2.44	13	13	13	13
	การฆ่าตัวตายสำเร็จ	รายต่อประชากรแสนคน	6.27	5.93	6.15	6.15	11	10	10	10
ด้านการศึกษา	จำนวนปีการศึกษาเฉลี่ยของประชากรอายุ 15 ปีขึ้นไป	ปี	8.08	8.42	8.76	9.22	38	30	23	18
	การเข้าเรียนมัธยมศึกษาตอนปลายและอาชีวศึกษา	ร้อยละ	91.47	96.04	98.67	101.10	6	7	5	6
	เด็ก 0-5 ปีที่มีพัฒนาการสมวัย	ร้อยละ	97.87	89.80	78.64	80.51	25	39	58	59
	คะแนนเฉลี่ยการทดสอบ O-NET ระดับมัธยมศึกษาตอนปลาย	ร้อยละ	36.53	37.48	41.15	35.44	2	3	1	3
ด้านชีวิตการงาน	อัตราการว่างงาน	ร้อยละ	0.82	1.23	0.72	0.82	37	33	12	23
	อัตราการทำงานต่ำระดับ	ร้อยละ	0.06	0.32	0.19	0.08	19	22	11	17
	แรงงานที่มีหลักประกันทางสังคม	ร้อยละ	48.92	47.41	76.40	68.94	14	14	21	23
	อัตราการประสบอันตรายหรือเจ็บป่วยเนื่องจากการทำงาน	ต่อลูกจ้าง 1,000 คน	9.84	11.13	10.25	8.78	68	69	72	67
ด้านเศรษฐกิจ	ผลิตภัณฑ์มวลรวมต่อหัว	บาท	297,181	285,849	297,901	297,901	12	9	9	9
	สัดส่วนประชากรยากจน	ร้อยละ	0.63	0.82	2.68	1.49	6	9	20	13
	ครัวเรือนที่มีหนี้สินเพื่อการอุปโภคบริโภค	ร้อยละ	35.55	35.91	36.26	36.26	45	37	36	36
	ดัชนีความไม่เสมอภาคด้านรายจ่าย	ร้อยละ	28.64	26.40	28.65	26.13	20	9	23	8
ด้านที่อยู่อาศัยและสภาพแวดล้อม	ครัวเรือนที่มีที่อยู่อาศัยใช้วัสดุคงทนและเป็นของตนเอง	ร้อยละ	61.77	61.81	58.24	58.71	67	68	69	69
	สัดส่วนกำลังติดตั้งไฟฟ้าทดแทนต่อการใช้พลังงานไฟฟ้ารวม	กิโลวัตต์ต่อ 1,000 กิกะวัตต์	48.81	38.06	37.48	37.48	41	42	43	43
	อัตราการร้องเรียนปัญหามลพิษ	เรื่องต่อประชากรแสนคน	2.39	2.93	2.93	3.69	74	74	73	75
	ประชากรที่ประสบภัยพิบัติ	ร้อยละ	0.00	8.04	3.93	3.19	20	68	66	55
ด้านชีวิตครอบครัวและชุมชน	เด็กและเยาวชนที่เข้าสู่สถานพินิจและคุ้มครองเด็กและเยาวชน	ต่อประชากรกลุ่มอายุพันคน	2.83	2.51	1.62	2.02	36	33	26	33
	ครัวเรือนที่มีหัวหน้าครัวเรือนเดี่ยว	ร้อยละ	7.22	7.04	10.49	8.44	45	43	69	46
	ผู้สูงอายุที่อยู่ลำพังคนเดียว	ร้อยละ	7.25	5.71	8.71	6.74	30	15	40	21
	การแจ้งความคดี ชีวิตร่างกาย เพศ และคดีประทุษร้ายต่อทรัพย์	รายต่อประชากรแสนคน	140.54	121.21	105.19	105.44	73	68	55	53
ด้านการคมนาคมและการสื่อสาร	หมู่บ้านที่ถนนสายหลักใช้การได้ตลอดปี	ร้อยละ	80.99	79.63	78.28	78.28	9	10	12	12
	อัตราการตายจากอุบัติเหตุบนท้องถนน	รายต่อประชากรแสนคน	43.03	30.43	26.79	32.17	68	50	35	60
	ประชากรที่มีโทรศัพท์มือถือ	ร้อยละ	89.85	95.11	94.72	95.36	25	35	38	32
	ประชากรที่เข้าถึงอินเทอร์เน็ต	ร้อยละ	62.38	83.06	88.98	91.05	35	12	19	14
ด้านการมีส่วนร่วม	ประชากรที่ไปใช้สิทธิเลือกตั้ง	ร้อยละ	78.72	78.72	78.72	78.72	22	22	22	22
	จำนวนองค์กรชุมชน	แห่งต่อประชากรแสนคน	68.91	69.18	68.75	68.45	66	66	66	66
	ครัวเรือนที่เป็นสมาชิกกลุ่ม/องค์กรในท้องถิ่น	ร้อยละ	54.14	53.68	53.22	53.22	66	66	65	65
	ครัวเรือนที่มีส่วนร่วมทำกิจกรรมสาธารณะของหมู่บ้าน	ร้อยละ	99.80	99.77	99.73	99.81	38	23	19	44

ที่มา: รวบรวมและประมวลผลโดยสำนักงานสภาพัฒนาการเศรษฐกิจและสังคมแห่งชาติ

ดัชนีความก้าวหน้าของคน (Human Achievement Index : HAI)

จังหวัด : นครพนม

1. ผลิตภัณฑ์มวลรวมจังหวัด (GPP) ปี 2564 มูลค่า 47,748 ล้านบาท

2. ประชากร ปี 2564 จำนวน 548 พันคน

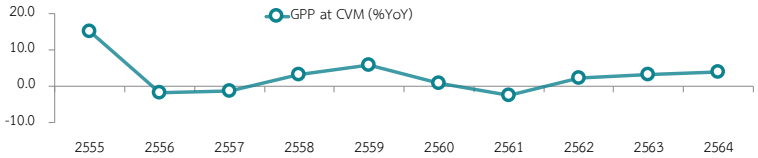

ภาพรวมการพัฒนาคนของจังหวัดนครพนม

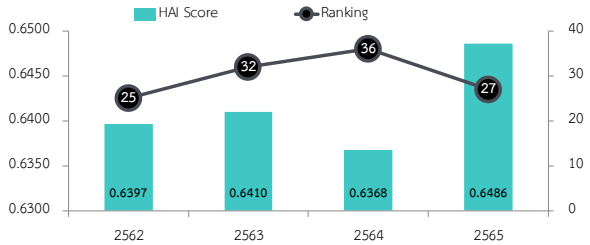

ตารางดัชนีความก้าวหน้าของคน จำแนกตามมิติ

มิติย่อย	คะแนน				ลำดับที่			
	2562	2563	2564	2565	2562	2563	2564	2565
ดัชนีย่อยด้านสุขภาพ	0.6770	0.6607	0.6790	0.6765	20	30	19	19
ดัชนีย่อยด้านการศึกษา	0.4535	0.4445	0.4238	0.4549	63	67	66	62
ดัชนีย่อยด้านชีวิตการงาน	0.6823	0.6891	0.6318	0.6791	66	50	69	69
ดัชนีย่อยด้านเศรษฐกิจ	0.6149	0.5622	0.6052	0.6013	66	73	67	66
ดัชนีย่อยด้านที่อยู่อาศัยและสภาพแวดล้อม	0.7293	0.7084	0.7213	0.7338	23	30	28	16
ดัชนีย่อยด้านชีวิตครอบครัวและชุมชน	0.7133	0.7458	0.7308	0.7324	10	5	6	7
ดัชนีย่อยด้านการคมนาคมและการสื่อสาร	0.6717	0.7690	0.7726	0.7623	24	18	26	32
ดัชนีย่อยด้านการมีส่วนร่วม	0.6230	0.6166	0.6033	0.6082	29	26	26	28
ดัชนีความก้าวหน้าของคน	**0.6397**	**0.6410**	**0.6368**	**0.6486**	**25**	**32**	**36**	**27**

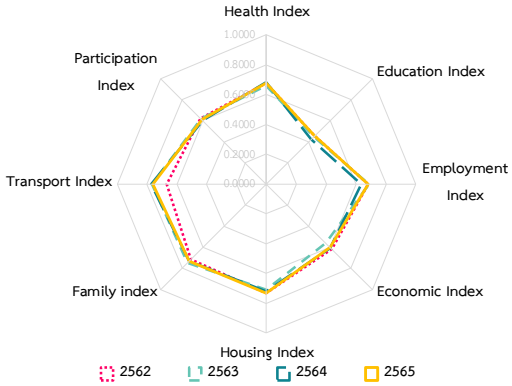

ตารางข้อมูลตัวชี้วัดรายมิติ

มิติ	รายการตัวชี้วัด	หน่วย	ข้อมูลตัวชี้วัด				ลำดับที่			
			2562	2563	2564	2565	2562	2563	2564	2565
ด้านสุขภาพ	ทารกแรกเกิดที่มีน้ำหนักต่ำกว่าเกณฑ์	ร้อยละ	8.84	9.49	9.30	9.30	11	45	25	25
	ประชากรที่เจ็บป่วยที่เป็นผู้ป่วยใน	ร้อยละ	8.97	8.85	8.07	8.07	5	14	5	5
	ประชากรที่พิการ	ร้อยละ	3.25	3.27	3.31	3.36	47	43	43	39
	การฆ่าตัวตายสำเร็จ	รายต่อประชากรแสนคน	10.46	11.30	11.18	11.18	51	48	48	48
ด้านการศึกษา	จำนวนปีการศึกษาเฉลี่ยของประชากรอายุ 15 ปีขึ้นไป	ปี	7.79	8.30	8.42	7.98	50	32	36	66
	การเข้าเรียนมัธยมศึกษาตอนปลายและอาชีวศึกษา	ร้อยละ	66.92	69.38	70.93	74.65	63	58	62	57
	เด็ก 0-5 ปีที่มีพัฒนาการสมวัย	ร้อยละ	97.35	88.49	83.08	87.37	45	47	45	36
	คะแนนเฉลี่ยการทดสอบ O-NET ระดับมัธยมศึกษาตอนปลาย	ร้อยละ	28.73	29.06	28.74	30.22	70	74	73	37
ด้านชีวิตการงาน	อัตราการว่างงาน	ร้อยละ	2.30	2.22	3.10	1.99	75	60	69	65
	อัตราการทำงานต่ำระดับ	ร้อยละ	1.40	1.41	3.54	2.56	63	54	67	68
	แรงงานที่มีหลักประกันทางสังคม	ร้อยละ	18.27	19.47	20.44	23.70	64	66	71	62
	อัตราการประสบอันตรายหรือเจ็บป่วยเนื่องจากการทำงาน	ต่อลูกจ้าง 1,000 คน	1.68	1.29	1.05	1.79	2	3	1	2
ด้านเศรษฐกิจ	ผลิตภัณฑ์มวลรวมต่อหัว	บาท	79,499	82,799	87,122	87,122	57	55	55	55
	สัดส่วนประชากรยากจน	ร้อยละ	13.18	19.65	12.95	9.77	63	71	61	55
	ครัวเรือนที่มีหนี้สินเพื่อการอุปโภคบริโภค	ร้อยละ	37.47	39.37	41.22	41.22	50	49	51	51
	ดัชนีความไม่เสมอภาคด้านรายจ่าย	ร้อยละ	33.10	35.39	33.20	34.81	64	72	68	72
ด้านที่อยู่อาศัยและสภาพแวดล้อม	ครัวเรือนที่มีที่อยู่อาศัยใช้วัสดุคงทนและเป็นของตนเอง	ร้อยละ	91.81	87.18	89.74	93.54	16	30	22	11
	สัดส่วนกำลังติดตั้งไฟฟ้าทดแทนต่อการใช้พลังงานไฟฟ้ารวม	กิโลวัตต์ต่อ 1,000 กิกะวัตต์	39.01	34.50	32.21	32.21	42	43	48	48
	อัตราการร้องเรียนปัญหามลพิษ	เรื่องต่อประชากรแสนคน	0.14	0.28	0.14	0.14	23	24	14	20
	ประชากรที่ประสบภัยพิบัติ	ร้อยละ	0.00	0.15	0.00	0.00	1	26	4	8
ด้านชีวิตครอบครัวและชุมชน	เด็กและเยาวชนที่เข้าสู่สถานพินิจและคุ้มครองเด็กและเยาวชน	ต่อประชากรกลุ่มอายุพันคน	3.64	3.58	1.57	2.15	57	59	24	37
	ครัวเรือนที่มีหัวหน้าครัวเรือนเดี่ยว	ร้อยละ	6.17	5.87	6.06	7.68	28	24	17	39
	ผู้สูงอายุที่อยู่ลำพังคนเดียว	ร้อยละ	6.45	5.12	8.53	5.88	23	9	39	13
	การแจ้งความคดี ชีวิตร่างกาย เพศ และคดีประทุษร้ายต่อทรัพย์	รายต่อประชากรแสนคน	42.55	37.79	42.40	40.19	1	2	6	3
ด้านการคมนาคมและการสื่อสาร	หมู่บ้านที่ถนนสายหลักใช้การได้ตลอดปี	ร้อยละ	72.57	68.42	64.29	64.29	19	22	34	34
	อัตราการตายจากอุบัติเหตุบนท้องถนน	รายต่อประชากรแสนคน	24.95	25.54	23.62	21.67	18	33	23	11
	ประชากรที่มีโทรศัพท์มือถือ	ร้อยละ	83.90	97.83	95.84	92.85	69	4	27	63
	ประชากรที่เข้าถึงอินเทอร์เน็ต	ร้อยละ	57.63	77.55	84.03	82.04	51	30	34	54
ด้านการมีส่วนร่วม	ประชากรที่ไปใช้สิทธิเลือกตั้ง	ร้อยละ	69.20	69.20	69.20	69.20	72	72	72	72
	จำนวนองค์กรชุมชน	แห่งต่อประชากรแสนคน	225.55	239.26	240.15	243.36	21	21	21	21
	ครัวเรือนที่เป็นสมาชิกกลุ่ม/องค์กรในท้องถิ่น	ร้อยละ	91.93	87.79	83.65	83.65	1	2	8	8
	ครัวเรือนที่มีส่วนร่วมทำกิจกรรมสาธารณะของหมู่บ้าน	ร้อยละ	100.00	99.93	99.85	99.96	2	6	8	21

ที่มา: รวบรวมและประมวลผลโดยสำนักงานสภาพัฒนาการเศรษฐกิจและสังคมแห่งชาติ

ดัชนีความก้าวหน้าของคน (Human Achievement Index : HAI)

จังหวัด : นครราชสีมา

1. ผลิตภัณฑ์มวลรวมจังหวัด (GPP) ปี 2564 มูลค่า 315,583 ล้านบาท

2. ประชากร ปี 2564 จำนวน 2,502 พันคน

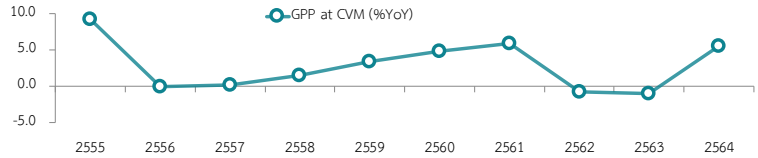

ภาพรวมการพัฒนาคนของจังหวัดนครราชสีมา

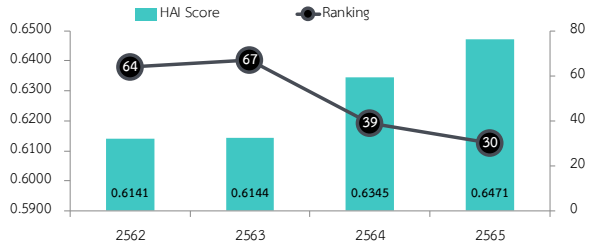

ตารางดัชนีความก้าวหน้าของคน จำแนกตามมิติ

มิติย่อย	คะแนน				ลำดับที่			
	2562	2563	2564	2565	2562	2563	2564	2565
ดัชนีย่อยด้านสุขภาพ	0.6067	0.6230	0.6361	0.6333	43	43	35	33
ดัชนีย่อยด้านการศึกษา	0.5057	0.4687	0.4501	0.4588	43	55	56	58
ดัชนีย่อยด้านชีวิตการงาน	0.6945	0.6651	0.7876	0.8191	60	57	14	10
ดัชนีย่อยด้านเศรษฐกิจ	0.6276	0.5782	0.6117	0.6392	61	70	65	55
ดัชนีย่อยด้านที่อยู่อาศัยและสภาพแวดล้อม	0.6859	0.6837	0.7180	0.7113	39	43	30	29
ดัชนีย่อยด้านชีวิตครอบครัวและชุมชน	0.6400	0.6892	0.6735	0.6643	37	21	26	26
ดัชนีย่อยด้านการคมนาคมและการสื่อสาร	0.5766	0.6418	0.6649	0.7101	65	70	65	58
ดัชนีย่อยด้านการมีส่วนร่วม	0.5973	0.5976	0.5926	0.6025	34	33	29	30
ดัชนีความก้าวหน้าของคน	**0.6141**	**0.6144**	**0.6345**	**0.6471**	**64**	**67**	**39**	**30**

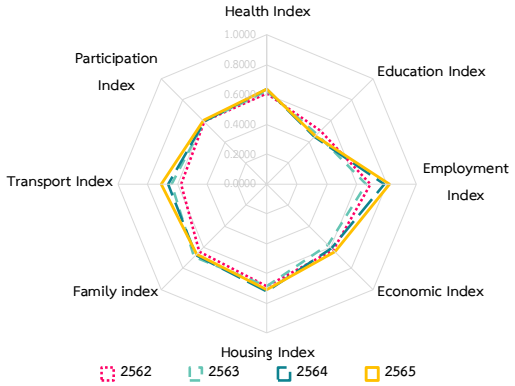

ตารางข้อมูลตัวชี้วัดรายมิติ

มิติ	รายการตัวชี้วัด	หน่วย	ข้อมูลตัวชี้วัด				ลำดับที่			
			2562	2563	2564	2565	2562	2563	2564	2565
ด้านสุขภาพ	ทารกแรกเกิดที่มีน้ำหนักต่ำกว่าเกณฑ์	ร้อยละ	9.49	9.39	9.83	9.83	27	38	47	47
	ประชากรที่เจ็บป่วยที่เป็นผู้ป่วยใน	ร้อยละ	11.74	10.85	10.38	10.38	45	48	34	34
	ประชากรที่พิการ	ร้อยละ	3.31	3.39	3.42	3.48	49	49	47	46
	การฆ่าตัวตายสำเร็จ	รายต่อประชากรแสนคน	10.56	10.51	9.28	9.28	52	37	26	26
ด้านการศึกษา	จำนวนปีการศึกษาเฉลี่ยของประชากรอายุ 15 ปีขึ้นไป	ปี	8.05	8.18	8.26	8.64	40	41	42	41
	การเข้าเรียนมัธยมศึกษาตอนปลายและอาชีวศึกษา	ร้อยละ	73.90	74.52	76.68	81.57	39	43	41	40
	เด็ก 0-5 ปีที่มีพัฒนาการสมวัย	ร้อยละ	97.19	83.45	79.98	80.23	49	63	54	60
	คะแนนเฉลี่ยการทดสอบ O-NET ระดับมัธยมศึกษาตอนปลาย	ร้อยละ	30.50	31.95	31.14	29.65	45	49	48	44
ด้านชีวิตการงาน	อัตราการว่างงาน	ร้อยละ	1.62	2.52	2.01	1.27	69	65	54	41
	อัตราการทำงานต่ำระดับ	ร้อยละ	0.15	0.62	0.90	0.19	30	34	41	30
	แรงงานที่มีหลักประกันทางสังคม	ร้อยละ	31.39	29.12	83.91	84.09	29	36	15	12
	อัตราการประสบอันตรายหรือเจ็บป่วยเนื่องจากการทำงาน	ต่อลูกจ้าง 1,000 คน	9.10	8.14	7.06	7.15	64	60	50	59
ด้านเศรษฐกิจ	ผลิตภัณฑ์มวลรวมต่อหัว	บาท	118,606	118,178	126,119	126,119	37	37	32	32
	สัดส่วนประชากรยากจน	ร้อยละ	13.57	21.20	21.01	9.78	64	72	74	56
	ครัวเรือนที่มีหนี้สินเพื่อการอุปโภคบริโภค	ร้อยละ	33.67	34.40	35.11	35.11	38	34	32	32
	ดัชนีความไม่เสมอภาคด้านรายจ่าย	ร้อยละ	34.42	36.19	32.89	34.44	73	74	64	70
ด้านที่อยู่อาศัยและสภาพแวดล้อม	ครัวเรือนที่มีที่อยู่อาศัยใช้วัสดุคงทนและเป็นของตนเอง	ร้อยละ	82.19	85.47	89.64	86.74	38	36	24	30
	สัดส่วนกำลังติดตั้งไฟฟ้าทดแทนต่อการใช้พลังงานไฟฟ้ารวม	กิโลวัตต์ต่อ 1,000 กิกะวัตต์	195.02	196.98	182.46	182.46	11	10	11	11
	อัตราการร้องเรียนปัญหามลพิษ	เรื่องต่อประชากรแสนคน	0.49	0.61	0.87	0.76	48	42	53	48
	ประชากรที่ประสบภัยพิบัติ	ร้อยละ	7.35	9.86	1.90	2.05	69	71	50	48
ด้านชีวิตครอบครัวและชุมชน	เด็กและเยาวชนที่เข้าสู่สถานพินิจและคุ้มครองเด็กและเยาวชน	ต่อประชากรกลุ่มอายุพันคน	3.34	3.13	2.43	2.56	51	49	53	54
	ครัวเรือนที่มีหัวหน้าครัวเรือนเดี่ยว	ร้อยละ	9.17	8.55	7.80	7.74	65	57	39	41
	ผู้สูงอายุที่อยู่ลำพังคนเดียว	ร้อยละ	7.25	5.44	7.93	7.50	29	13	32	38
	การแจ้งความคดี ชีวิตร่างกาย เพศ และคดีประทุษร้ายต่อทรัพย์	รายต่อประชากรแสนคน	56.51	52.10	58.31	73.19	15	16	22	28
ด้านการคมนาคมและการสื่อสาร	หมู่บ้านที่ถนนสายหลักใช้การได้ตลอดปี	ร้อยละ	53.46	54.51	55.56	55.56	59	55	51	51
	อัตราการตายจากอุบัติเหตุบนท้องถนน	รายต่อประชากรแสนคน	35.71	30.27	28.11	28.81	54	48	43	47
	ประชากรที่มีโทรศัพท์มือถือ	ร้อยละ	85.88	89.30	86.53	92.40	57	74	76	66
	ประชากรที่เข้าถึงอินเทอร์เน็ต	ร้อยละ	60.08	69.07	76.67	85.01	42	55	59	41
ด้านการมีส่วนร่วม	ประชากรที่ไปใช้สิทธิเลือกตั้ง	ร้อยละ	75.17	75.17	75.17	75.17	44	44	44	44
	จำนวนองค์กรชุมชน	แห่งต่อประชากรแสนคน	145.64	156.39	157.24	157.33	36	34	34	35
	ครัวเรือนที่เป็นสมาชิกกลุ่ม/องค์กรในท้องถิ่น	ร้อยละ	74.48	74.77	75.06	75.06	27	26	22	22
	ครัวเรือนที่มีส่วนร่วมทำกิจกรรมสาธารณะของหมู่บ้าน	ร้อยละ	99.88	99.68	99.47	99.79	32	28	30	47

ที่มา: รวบรวมและประมวลผลโดยสำนักงานสภาพัฒนาการเศรษฐกิจและสังคมแห่งชาติ

ดัชนีความก้าวหน้าของคน (Human Achievement Index : HAI)

จังหวัด : นครศรีธรรมราช

1. ผลิตภัณฑ์มวลรวมจังหวัด (GPP) ปี 2564 มูลค่า 186,126 ล้านบาท

2. ประชากร ปี 2564 จำนวน 1,519 พันคน

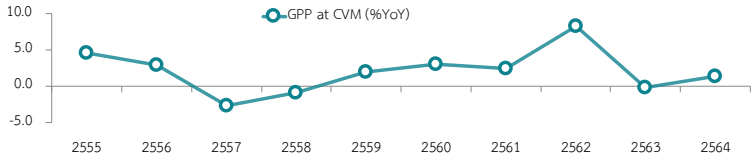

ภาพรวมการพัฒนาคนของจังหวัดนครศรีธรรมราช

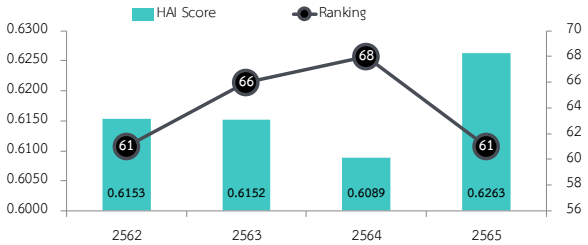

ตารางดัชนีความก้าวหน้าของคน จำแนกตามมิติ

มิติย่อย	คะแนน				ลำดับที่			
	2562	2563	2564	2565	2562	2563	2564	2565
ดัชนีย่อยด้านสุขภาพ	0.5878	0.6087	0.5911	0.5878	54	51	50	49
ดัชนีย่อยด้านการศึกษา	0.5507	0.5097	0.4609	0.5353	28	44	52	23
ดัชนีย่อยด้านชีวิตการงาน	0.6171	0.6431	0.6009	0.6532	76	63	73	73
ดัชนีย่อยด้านเศรษฐกิจ	0.6655	0.6806	0.6668	0.6785	48	39	47	41
ดัชนีย่อยด้านที่อยู่อาศัยและสภาพแวดล้อม	0.6977	0.5854	0.6934	0.6476	36	67	37	52
ดัชนีย่อยด้านชีวิตครอบครัวและชุมชน	0.6407	0.6845	0.6511	0.6143	36	24	36	50
ดัชนีย่อยด้านการคมนาคมและการสื่อสาร	0.6327	0.7114	0.7482	0.7767	39	34	32	24
ดัชนีย่อยด้านการมีส่วนร่วม	0.5463	0.5299	0.5126	0.5494	49	55	59	51
ดัชนีความก้าวหน้าของคน	**0.6153**	**0.6152**	**0.6089**	**0.6263**	**61**	**66**	**68**	**61**

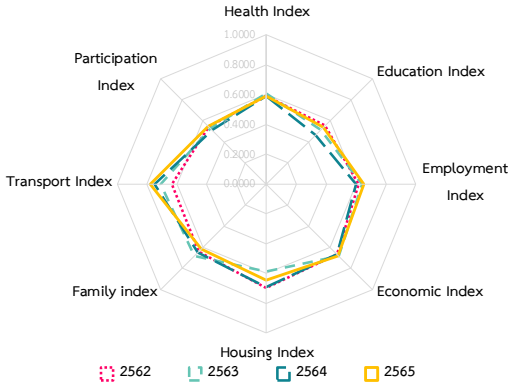

ตารางข้อมูลตัวชี้วัดรายมิติ

มิติ	รายการตัวชี้วัด	หน่วย	ข้อมูลตัวชี้วัด				ลำดับที่			
			2562	2563	2564	2565	2562	2563	2564	2565
ด้านสุขภาพ	ทารกแรกเกิดที่มีน้ำหนักต่ำกว่าเกณฑ์	ร้อยละ	9.89	8.85	9.74	9.74	44	21	39	39
	ประชากรที่เจ็บป่วยที่เป็นผู้ป่วยใน	ร้อยละ	12.42	11.01	11.87	11.87	52	50	60	60
	ประชากรที่พิการ	ร้อยละ	3.23	3.38	3.44	3.50	45	47	49	47
	การฆ่าตัวตายสำเร็จ	รายต่อประชากรแสนคน	10.91	12.62	10.92	10.92	54	55	43	43
ด้านการศึกษา	จำนวนปีการศึกษาเฉลี่ยของประชากรอายุ 15 ปีขึ้นไป	ปี	8.49	8.59	8.90	9.64	24	26	18	13
	การเข้าเรียนมัธยมศึกษาตอนปลายและอาชีวศึกษา	ร้อยละ	75.09	77.51	79.46	82.33	37	35	36	37
	เด็ก 0-5 ปีที่มีพัฒนาการสมวัย	ร้อยละ	95.79	79.87	75.81	84.60	69	71	63	50
	คะแนนเฉลี่ยการทดสอบ O-NET ระดับมัธยมศึกษาตอนปลาย	ร้อยละ	32.65	34.31	30.86	30.48	23	23	49	32
ด้านชีวิตการงาน	อัตราการว่างงาน	ร้อยละ	1.47	1.21	1.78	1.86	63	31	42	64
	อัตราการทำงานต่ำระดับ	ร้อยละ	2.99	2.80	4.01	2.22	74	67	68	67
	แรงงานที่มีหลักประกันทางสังคม	ร้อยละ	17.60	17.74	20.98	23.59	68	73	68	63
	อัตราการประสบอันตรายหรือเจ็บป่วยเนื่องจากการทำงาน	ต่อลูกจ้าง 1,000 คน	9.65	7.49	9.15	6.71	67	55	66	55
ด้านเศรษฐกิจ	ผลิตภัณฑ์มวลรวมต่อหัว	บาท	116,735	118,118	122,494	122,494	38	38	35	35
	สัดส่วนประชากรยากจน	ร้อยละ	12.70	9.70	13.16	10.27	61	50	63	57
	ครัวเรือนที่มีหนี้สินเพื่อการอุปโภคบริโภค	ร้อยละ	29.96	31.86	33.70	33.70	27	28	27	27
	ดัชนีความไม่เสมอภาคด้านรายจ่าย	ร้อยละ	32.18	31.20	30.76	30.69	51	45	45	39
ด้านที่อยู่อาศัยและสภาพแวดล้อม	ครัวเรือนที่มีที่อยู่อาศัยใช้วัสดุคงทนและเป็นของตนเอง	ร้อยละ	83.09	84.31	87.42	87.58	36	40	30	27
	สัดส่วนกำลังติดตั้งไฟฟ้าทดแทนต่อการใช้พลังงานไฟฟ้ารวม	กิโลวัตต์ต่อ 1,000 กิกะวัตต์	97.89	92.83	91.11	91.11	27	28	29	29
	อัตราการร้องเรียนปัญหามลพิษ	เรื่องต่อประชากรแสนคน	0.58	0.84	0.71	1.10	54	51	51	57
	ประชากรที่ประสบภัยพิบัติ	ร้อยละ	0.00	27.43	3.40	12.18	7	76	61	74
ด้านชีวิตครอบครัวและชุมชน	เด็กและเยาวชนที่เข้าสู่สถานพินิจและคุ้มครองเด็กและเยาวชน	ต่อประชากรกลุ่มอายุพันคน	2.63	2.62	1.91	1.87	32	34	41	26
	ครัวเรือนที่มีหัวหน้าครัวเรือนเดี่ยว	ร้อยละ	9.76	6.11	7.85	8.92	69	31	40	54
	ผู้สูงอายุที่อยู่ลำพังคนเดียว	ร้อยละ	6.22	7.86	8.50	8.76	20	35	38	50
	การแจ้งความคดี ชีวิตร่างกาย เพศ และคดีประทุษร้ายต่อทรัพย์	รายต่อประชากรแสนคน	79.26	75.06	84.23	99.08	37	37	42	48
ด้านการคมนาคมและการสื่อสาร	หมู่บ้านที่ถนนสายหลักใช้การได้ตลอดปี	ร้อยละ	53.46	57.68	61.90	61.90	60	48	38	38
	อัตราการตายจากอุบัติเหตุบนท้องถนน	รายต่อประชากรแสนคน	25.35	20.79	19.59	20.53	19	15	13	9
	ประชากรที่มีโทรศัพท์มือถือ	ร้อยละ	89.25	93.18	91.49	94.87	30	59	62	39
	ประชากรที่เข้าถึงอินเทอร์เน็ต	ร้อยละ	60.61	70.90	79.13	85.50	41	52	53	37
ด้านการมีส่วนร่วม	ประชากรที่ไปใช้สิทธิเลือกตั้ง	ร้อยละ	74.71	74.71	74.71	74.71	46	46	46	46
	จำนวนองค์กรชุมชน	แห่งต่อประชากรแสนคน	170.81	172.56	174.01	175.45	29	31	31	32
	ครัวเรือนที่เป็นสมาชิกกลุ่ม/องค์กรในท้องถิ่น	ร้อยละ	63.75	64.13	64.51	64.51	52	48	47	47
	ครัวเรือนที่มีส่วนร่วมทำกิจกรรมสาธารณะของหมู่บ้าน	ร้อยละ	98.92	98.32	97.69	98.87	68	72	72	71

ที่มา: รวบรวมและประมวลผลโดยสำนักงานสภาพัฒนาการเศรษฐกิจและสังคมแห่งชาติ

ดัชนีความก้าวหน้าของคน (Human Achievement Index : HAI)

จังหวัด : นครสวรรค์

1. ผลิตภัณฑ์มวลรวมจังหวัด (GPP) ปี 2564 มูลค่า 109,316 ล้านบาท

2. ประชากร ปี 2564 จำนวน 912 พันคน

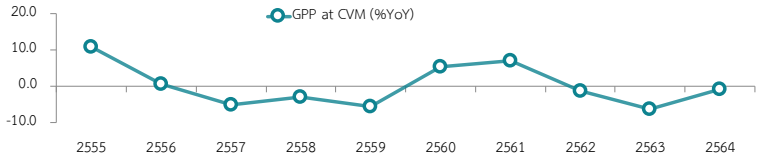

ภาพรวมการพัฒนาคนของจังหวัดนครสวรรค์

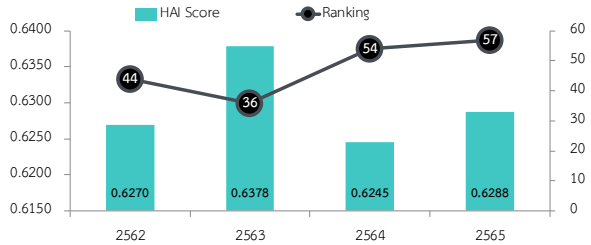

ตารางดัชนีความก้าวหน้าของคน จำแนกตามมิติ

มิติย่อย	คะแนน				ลำดับที่			
	2562	2563	2564	2565	2562	2563	2564	2565
ดัชนีย่อยด้านสุขภาพ	0.6299	0.6479	0.6838	0.6791	40	35	18	18
ดัชนีย่อยด้านการศึกษา	0.5114	0.5274	0.5094	0.5045	39	37	33	35
ดัชนีย่อยด้านชีวิตการงาน	0.6998	0.7021	0.6768	0.7117	59	41	62	59
ดัชนีย่อยด้านเศรษฐกิจ	0.7157	0.6854	0.6579	0.7002	27	36	50	28
ดัชนีย่อยด้านที่อยู่อาศัยและสภาพแวดล้อม	0.7301	0.7081	0.6911	0.7027	21	31	38	33
ดัชนีย่อยด้านชีวิตครอบครัวและชุมชน	0.6351	0.6576	0.6144	0.5339	40	41	50	71
ดัชนีย่อยด้านการคมนาคมและการสื่อสาร	0.5675	0.6482	0.6512	0.6866	68	66	73	65
ดัชนีย่อยด้านการมีส่วนร่วม	0.5623	0.5521	0.5394	0.5555	46	47	47	48
ดัชนีความก้าวหน้าของคน	**0.6270**	**0.6378**	**0.6245**	**0.6288**	**44**	**36**	**54**	**57**

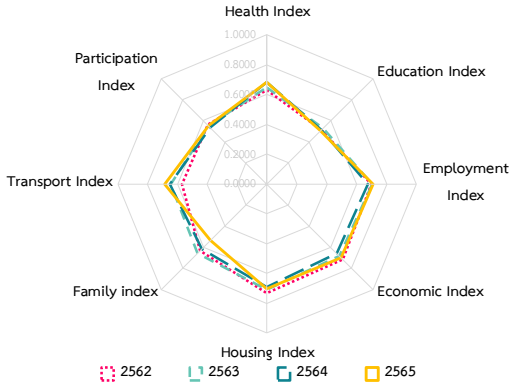

ตารางข้อมูลตัวชี้วัดรายมิติ

มิติ	รายการตัวชี้วัด	หน่วย	ข้อมูลตัวชี้วัด				ลำดับที่			
			2562	2563	2564	2565	2562	2563	2564	2565
ด้านสุขภาพ	ทารกแรกเกิดที่มีน้ำหนักต่ำกว่าเกณฑ์	ร้อยละ	10.05	8.49	8.61	8.61	54	16	12	12
	ประชากรที่เจ็บป่วยที่เป็นผู้ป่วยใน	ร้อยละ	10.36	9.93	8.98	8.98	21	29	13	13
	ประชากรที่พิการ	ร้อยละ	3.03	3.20	3.27	3.36	38	39	39	40
	การฆ่าตัวตายสำเร็จ	รายต่อประชากรแสนคน	11.70	12.31	9.94	9.94	59	54	35	35
ด้านการศึกษา	จำนวนปีการศึกษาเฉลี่ยของประชากรอายุ 15 ปีขึ้นไป	ปี	7.85	8.08	7.94	8.57	46	44	54	43
	การเข้าเรียนมัธยมศึกษาตอนปลายและอาชีวศึกษา	ร้อยละ	69.38	69.88	71.52	74.49	51	56	58	58
	เด็ก 0-5 ปีที่มีพัฒนาการสมวัย	ร้อยละ	98.83	95.66	97.63	96.69	5	4	1	1
	คะแนนเฉลี่ยการทดสอบ O-NET ระดับมัธยมศึกษาตอนปลาย	ร้อยละ	31.78	33.20	31.38	28.88	33	32	46	54
ด้านชีวิตการงาน	อัตราการว่างงาน	ร้อยละ	0.92	1.12	1.99	1.03	44	25	53	31
	อัตราการทำงานต่ำระดับ	ร้อยละ	0.62	0.87	1.68	1.03	52	39	55	60
	แรงงานที่มีหลักประกันทางสังคม	ร้อยละ	23.80	24.81	27.98	29.17	48	50	51	50
	อัตราการประสบอันตรายหรือเจ็บป่วยเนื่องจากการทำงาน	ต่อลูกจ้าง 1,000 คน	7.65	6.26	5.48	6.03	47	39	38	47
ด้านเศรษฐกิจ	ผลิตภัณฑ์มวลรวมต่อหัว	บาท	125,413	120,152	119,856	119,856	33	35	36	36
	สัดส่วนประชากรยากจน	ร้อยละ	4.68	6.03	5.70	4.62	29	34	40	34
	ครัวเรือนที่มีหนี้สินเพื่อการอุปโภคบริโภค	ร้อยละ	31.51	36.31	40.83	40.83	31	42	49	49
	ดัชนีความไม่เสมอภาคด้านรายจ่าย	ร้อยละ	29.95	30.66	31.98	28.16	32	39	60	16
ด้านที่อยู่อาศัยและสภาพแวดล้อม	ครัวเรือนที่มีที่อยู่อาศัยใช้วัสดุคงทนและเป็นของตนเอง	ร้อยละ	89.04	82.52	83.47	87.48	21	43	39	28
	สัดส่วนกำลังติดตั้งไฟฟ้าทดแทนต่อการใช้พลังงานไฟฟ้ารวม	กิโลวัตต์ต่อ 1,000 กิกะวัตต์	201.93	234.84	205.27	205.27	9	9	10	10
	อัตราการร้องเรียนปัญหามลพิษ	เรื่องต่อประชากรแสนคน	0.47	0.77	0.58	0.58	46	49	40	43
	ประชากรที่ประสบภัยพิบัติ	ร้อยละ	2.31	1.61	6.88	7.28	56	50	72	70
ด้านชีวิตครอบครัวและชุมชน	เด็กและเยาวชนที่เข้าสู่สถานพินิจและคุ้มครองเด็กและเยาวชน	ต่อประชากรกลุ่มอายุพันคน	2.53	2.20	1.79	2.10	29	23	37	36
	ครัวเรือนที่มีหัวหน้าครัวเรือนเดี่ยว	ร้อยละ	6.43	7.83	6.52	9.44	35	51	20	58
	ผู้สูงอายุที่อยู่ลำพังคนเดียว	ร้อยละ	10.13	8.06	11.56	12.17	61	41	69	71
	การแจ้งความคดี ชีวิตร่างกาย เพศ และคดีประทุษร้ายต่อทรัพย์	รายต่อประชากรแสนคน	85.20	78.05	99.42	110.81	42	40	53	56
ด้านการคมนาคมและการสื่อสาร	หมู่บ้านที่ถนนสายหลักใช้การได้ตลอดปี	ร้อยละ	46.77	46.77	46.77	46.77	74	74	73	73
	อัตราการตายจากอุบัติเหตุบนท้องถนน	รายต่อประชากรแสนคน	37.08	29.10	32.06	30.20	57	42	58	50
	ประชากรที่มีโทรศัพท์มือถือ	ร้อยละ	88.14	92.60	93.40	95.54	42	62	51	30
	ประชากรที่เข้าถึงอินเทอร์เน็ต	ร้อยละ	63.82	74.57	78.47	85.16	30	41	55	40
ด้านการมีส่วนร่วม	ประชากรที่ไปใช้สิทธิเลือกตั้ง	ร้อยละ	73.87	73.87	73.87	73.87	54	54	54	54
	จำนวนองค์กรชุมชน	แห่งต่อประชากรแสนคน	167.47	171.68	172.75	175.54	30	32	32	31
	ครัวเรือนที่เป็นสมาชิกกลุ่ม/องค์กรในท้องถิ่น	ร้อยละ	65.07	63.39	61.64	61.64	49	50	54	54
	ครัวเรือนที่มีส่วนร่วมทำกิจกรรมสาธารณะของหมู่บ้าน	ร้อยละ	99.70	99.45	99.17	99.65	45	43	43	56

ที่มา: รวบรวมและประมวลผลโดยสำนักงานสภาพัฒนาการเศรษฐกิจและสังคมแห่งชาติ

ดัชนีความก้าวหน้าของคน (Human Achievement Index : HAI)

จังหวัด : นนทบุรี

1. ผลิตภัณฑ์มวลรวมจังหวัด (GPP) ปี 2564 มูลค่า 350,498 ล้านบาท

2. ประชากร ปี 2564 จำนวน 1,810 พันคน

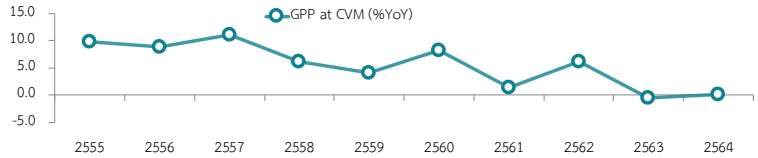

ภาพรวมการพัฒนาคนของจังหวัดนนทบุรี

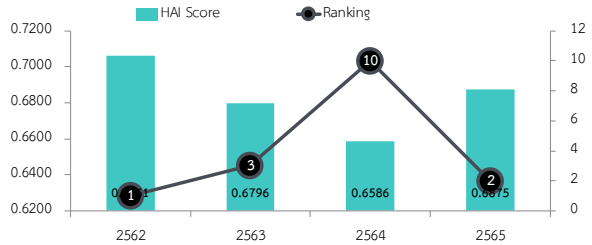

ตารางดัชนีความก้าวหน้าของคน จำแนกตามมิติ

มิติย่อย	คะแนน				ลำดับที่			
	2562	2563	2564	2565	2562	2563	2564	2565
ดัชนีย่อยด้านสุขภาพ	0.8371	0.8655	0.8327	0.8306	1	1	1	1
ดัชนีย่อยด้านการศึกษา	0.7042	0.5747	0.5027	0.5281	3	17	38	29
ดัชนีย่อยด้านชีวิตการงาน	0.7573	0.7285	0.7727	0.7777	14	22	20	26
ดัชนีย่อยด้านเศรษฐกิจ	0.8080	0.7914	0.7816	0.7753	6	8	5	11
ดัชนีย่อยด้านที่อยู่อาศัยและสภาพแวดล้อม	0.5601	0.5657	0.5335	0.5654	70	68	71	68
ดัชนีย่อยด้านชีวิตครอบครัวและชุมชน	0.7493	0.6878	0.6484	0.7157	3	22	39	12
ดัชนีย่อยด้านการคมนาคมและการสื่อสาร	0.8767	0.9042	0.9300	0.9388	2	2	2	2
ดัชนีย่อยด้านการมีส่วนร่วม	0.4655	0.4509	0.4354	0.4969	73	71	71	68
ดัชนีความก้าวหน้าของคน	**0.7061**	**0.6796**	**0.6586**	**0.6875**	**1**	**3**	**10**	**2**

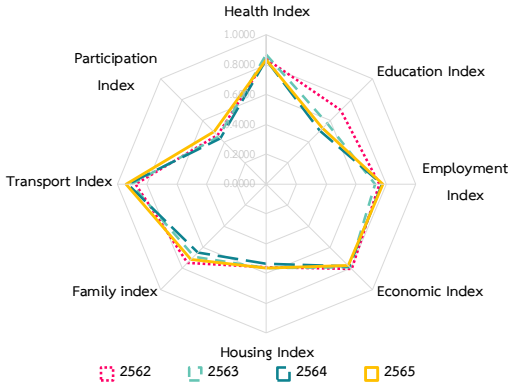

ตารางข้อมูลตัวชี้วัดรายมิติ

มิติ	รายการตัวชี้วัด	หน่วย	ข้อมูลตัวชี้วัด				ลำดับที่			
			2562	2563	2564	2565	2562	2563	2564	2565
ด้านสุขภาพ	ทารกแรกเกิดที่มีน้ำหนักต่ำกว่าเกณฑ์	ร้อยละ	10.64	9.26	9.77	9.77	69	31	44	44
	ประชากรที่เจ็บป่วยที่เป็นผู้ป่วยใน	ร้อยละ	6.45	5.91	6.87	6.87	2	1	1	1
	ประชากรที่พิการ	ร้อยละ	1.74	1.81	1.83	1.87	4	4	4	4
	การฆ่าตัวตายสำเร็จ	รายต่อประชากรแสนคน	3.93	3.89	4.40	4.40	5	5	6	6
ด้านการศึกษา	จำนวนปีการศึกษาเฉลี่ยของประชากรอายุ 15 ปีขึ้นไป	ปี	10.86	11.16	11.15	11.43	2	2	1	1
	การเข้าเรียนมัธยมศึกษาตอนปลายและอาชีวศึกษา	ร้อยละ	80.03	82.22	84.39	85.79	19	18	19	27
	เด็ก 0-5 ปีที่มีพัฒนาการสมวัย	ร้อยละ	97.38	62.57	45.71	60.30	44	77	77	77
	คะแนนเฉลี่ยการทดสอบ O-NET ระดับมัธยมศึกษาตอนปลาย	ร้อยละ	35.01	36.09	36.22	32.03	7	8	9	17
ด้านชีวิตการงาน	อัตราการว่างงาน	ร้อยละ	0.94	1.99	2.14	1.58	47	54	58	58
	อัตราการทำงานต่ำระดับ	ร้อยละ	0.06	0.28	0.74	0.47	21	20	39	44
	แรงงานที่มีหลักประกันทางสังคม	ร้อยละ	51.30	50.51	76.58	67.59	12	13	20	27
	อัตราการประสบอันตรายหรือเจ็บป่วยเนื่องจากการทำงาน	ต่อลูกจ้าง 1,000 คน	8.42	7.89	7.08	6.66	58	58	52	54
ด้านเศรษฐกิจ	ผลิตภัณฑ์มวลรวมต่อหัว	บาท	199,445	195,080	193,641	193,641	19	18	17	17
	สัดส่วนประชากรยากจน	ร้อยละ	0.24	0.54	0.00	0.00	1	8	2	3
	ครัวเรือนที่มีหนี้สินเพื่อการอุปโภคบริโภค	ร้อยละ	25.20	30.04	34.70	34.70	18	22	31	31
	ดัชนีความไม่เสมอภาคด้านรายจ่าย	ร้อยละ	26.23	26.04	25.60	26.23	8	8	5	9
ด้านที่อยู่อาศัยและสภาพแวดล้อม	ครัวเรือนที่มีที่อยู่อาศัยใช้วัสดุคงทนและเป็นของตนเอง	ร้อยละ	55.97	57.46	59.65	62.03	70	70	68	66
	สัดส่วนกำลังติดตั้งไฟฟ้าทดแทนต่อการใช้พลังงานไฟฟ้ารวม	กิโลวัตต์ต่อ 1,000 กิกะวัตต์	0.01	1.13	3.42	3.42	77	74	72	72
	อัตราการร้องเรียนปัญหามลพิษ	เรื่องต่อประชากรแสนคน	1.58	1.57	2.87	2.08	70	67	72	70
	ประชากรที่ประสบภัยพิบัติ	ร้อยละ	0.00	0.00	0.00	0.00	21	13	11	7
ด้านชีวิตครอบครัวและชุมชน	เด็กและเยาวชนที่เข้าสู่สถานพินิจและคุ้มครองเด็กและเยาวชน	ต่อประชากรกลุ่มอายุพันคน	2.05	1.86	1.85	2.19	13	11	39	40
	ครัวเรือนที่มีหัวหน้าครัวเรือนเดี่ยว	ร้อยละ	6.15	7.89	7.91	4.89	27	54	41	10
	ผู้สูงอายุที่อยู่ลำพังคนเดียว	ร้อยละ	3.69	5.07	6.88	7.22	3	8	23	32
	การแจ้งความคดี ชีวิตร่างกาย เพศ และคดีประทุษร้ายต่อทรัพย์	รายต่อประชากรแสนคน	90.17	103.23	114.38	87.04	46	60	63	40
ด้านการคมนาคมและการสื่อสาร	หมู่บ้านที่ถนนสายหลักใช้การได้ตลอดปี	ร้อยละ	94.70	94.21	93.73	93.73	2	3	3	3
	อัตราการตายจากอุบัติเหตุบนท้องถนน	รายต่อประชากรแสนคน	20.22	18.95	18.07	18.25	9	9	9	6
	ประชากรที่มีโทรศัพท์มือถือ	ร้อยละ	95.78	96.37	97.42	98.31	1	17	11	6
	ประชากรที่เข้าถึงอินเทอร์เน็ต	ร้อยละ	78.18	85.70	92.50	94.54	7	8	10	8
ด้านการมีส่วนร่วม	ประชากรที่ไปใช้สิทธิเลือกตั้ง	ร้อยละ	76.65	76.65	76.65	76.65	33	33	33	33
	จำนวนองค์กรชุมชน	แห่งต่อประชากรแสนคน	18.65	20.29	20.02	20.29	75	75	75	75
	ครัวเรือนที่เป็นสมาชิกกลุ่ม/องค์กรในท้องถิ่น	ร้อยละ	49.24	53.22	57.32	57.32	71	67	59	59
	ครัวเรือนที่มีส่วนร่วมทำกิจกรรมสาธารณะของหมู่บ้าน	ร้อยละ	99.52	98.66	97.78	99.79	56	67	71	49

ที่มา: รวบรวมและประมวลผลโดยสำนักงานสภาพัฒนาการเศรษฐกิจและสังคมแห่งชาติ

ดัชนีความก้าวหน้าของคน (Human Achievement Index : HAI)

จังหวัด : นราธิวาส

1. ผลิตภัณฑ์มวลรวมจังหวัด (GPP) ปี 2564 มูลค่า 45,288 ล้านบาท

2. ประชากร ปี 2564 จำนวน 733 พันคน

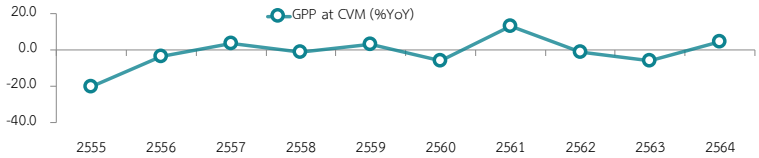

ภาพรวมการพัฒนาคนของจังหวัดนราธิวาส

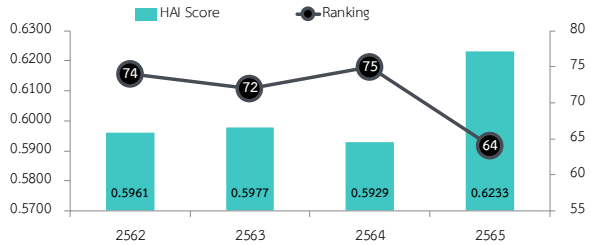

ตารางดัชนีความก้าวหน้าของคน จำแนกตามมิติ

มิติย่อย	คะแนน				ลำดับที่			
	2562	2563	2564	2565	2562	2563	2564	2565
ดัชนีย่อยด้านสุขภาพ	0.6667	0.7159	0.6658	0.6595	25	16	24	26
ดัชนีย่อยด้านการศึกษา	0.3392	0.3185	0.2312	0.3424	76	77	77	75
ดัชนีย่อยด้านชีวิตการงาน	0.6502	0.5730	0.6859	0.7170	73	71	59	54
ดัชนีย่อยด้านเศรษฐกิจ	0.6701	0.6580	0.6540	0.6774	45	47	52	42
ดัชนีย่อยด้านที่อยู่อาศัยและสภาพแวดล้อม	0.6816	0.6859	0.7095	0.6369	43	42	32	56
ดัชนีย่อยด้านชีวิตครอบครัวและชุมชน	0.7620	0.8011	0.8236	0.8260	1	2	1	1
ดัชนีย่อยด้านการคมนาคมและการสื่อสาร	0.5824	0.6614	0.7456	0.7447	62	60	33	38
ดัชนีย่อยด้านการมีส่วนร่วม	0.5348	0.5213	0.5078	0.5299	56	58	61	59
ดัชนีความก้าวหน้าของคน	**0.5961**	**0.5977**	**0.5929**	**0.6233**	**74**	**72**	**75**	**64**

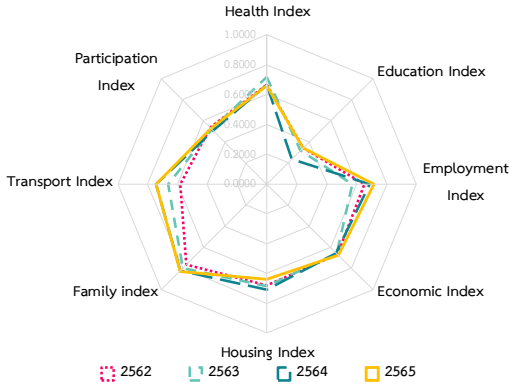

ตารางข้อมูลตัวชี้วัดรายมิติ

มิติ	รายการตัวชี้วัด	หน่วย	ข้อมูลตัวชี้วัด				ลำดับที่			
			2562	2563	2564	2565	2562	2563	2564	2565
ด้านสุขภาพ	ทารกแรกเกิดที่มีน้ำหนักต่ำกว่าเกณฑ์	ร้อยละ	11.21	10.69	10.62	10.62	74	72	70	70
	ประชากรที่เจ็บป่วยที่เป็นผู้ป่วยใน	ร้อยละ	13.60	11.03	13.05	13.05	65	51	74	74
	ประชากรที่พิการ	ร้อยละ	2.63	2.80	2.88	3.01	22	23	24	25
	การฆ่าตัวตายสำเร็จ	รายต่อประชากรแสนคน	1.00	1.24	1.86	1.86	1	1	1	1
ด้านการศึกษา	จำนวนปีการศึกษาเฉลี่ยของประชากรอายุ 15 ปีขึ้นไป	ปี	7.23	7.49	7.78	8.15	74	72	62	60
	การเข้าเรียนมัธยมศึกษาตอนปลายและอาชีวศึกษา	ร้อยละ	50.85	53.11	54.92	56.56	76	76	77	76
	เด็ก 0-5 ปีที่มีพัฒนาการสมวัย	ร้อยละ	96.75	86.06	67.25	87.04	55	58	73	38
	คะแนนเฉลี่ยการทดสอบ O-NET ระดับมัธยมศึกษาตอนปลาย	ร้อยละ	25.29	26.20	25.03	24.95	77	77	77	77
ด้านชีวิตการงาน	อัตราการว่างงาน	ร้อยละ	4.11	6.99	8.46	6.91	77	77	76	77
	อัตราการทำงานต่ำระดับ	ร้อยละ	0.00	0.03	0.50	0.06	2	5	26	13
	แรงงานที่มีหลักประกันทางสังคม	ร้อยละ	16.83	16.83	97.29	88.89	71	75	7	8
	อัตราการประสบอันตรายหรือเจ็บป่วยเนื่องจากการทำงาน	ต่อลูกจ้าง 1,000 คน	2.63	2.90	2.42	2.53	12	9	11	12
ด้านเศรษฐกิจ	ผลิตภัณฑ์มวลรวมต่อหัว	บาท	60,398	57,549	61,787	61,787	76	77	77	77
	สัดส่วนประชากรยากจน	ร้อยละ	25.76	24.99	18.69	19.25	76	75	71	74
	ครัวเรือนที่มีหนี้สินเพื่อการอุปโภคบริโภค	ร้อยละ	14.12	18.21	22.32	22.32	6	3	6	6
	ดัชนีความไม่เสมอภาคด้านรายจ่าย	ร้อยละ	29.78	29.71	31.37	28.82	28	29	50	22
ด้านที่อยู่อาศัยและสภาพแวดล้อม	ครัวเรือนที่มีที่อยู่อาศัยใช้วัสดุคงทนและเป็นของตนเอง	ร้อยละ	87.38	88.97	89.06	89.92	28	27	26	21
	สัดส่วนกำลังติดตั้งไฟฟ้าทดแทนต่อการใช้พลังงานไฟฟ้ารวม	กิโลวัตต์ต่อ 1,000 กิกะวัตต์	22.94	20.63	32.67	32.67	55	55	47	47
	อัตราการร้องเรียนปัญหามลพิษ	เรื่องต่อประชากรแสนคน	0.00	0.00	0.00	0.12	17	5	6	18
	ประชากรที่ประสบภัยพิบัติ	ร้อยละ	8.79	8.94	3.53	21.84	70	69	62	77
ด้านชีวิตครอบครัวและชุมชน	เด็กและเยาวชนที่เข้าสู่สถานพินิจและคุ้มครองเด็กและเยาวชน	ต่อประชากรกลุ่มอายุพันคน	1.64	1.45	1.24	1.06	5	3	12	5
	ครัวเรือนที่มีหัวหน้าครัวเรือนเดี่ยว	ร้อยละ	2.89	1.97	3.36	1.93	2	1	2	1
	ผู้สูงอายุที่อยู่ลำพังคนเดียว	ร้อยละ	7.48	6.58	4.20	3.94	31	25	4	6
	การแจ้งความคดี ชีวิตร่างกาย เพศ และคดีประทุษร้ายต่อทรัพย์	รายต่อประชากรแสนคน	85.39	81.55	76.70	109.93	43	45	37	55
ด้านการคมนาคมและการสื่อสาร	หมู่บ้านที่ถนนสายหลักใช้การได้ตลอดปี	ร้อยละ	57.34	57.12	56.90	56.90	49	50	49	49
	อัตราการตายจากอุบัติเหตุบนท้องถนน	รายต่อประชากรแสนคน	19.90	18.01	15.14	13.82	8	6	5	2
	ประชากรที่มีโทรศัพท์มือถือ	ร้อยละ	77.51	81.47	88.73	87.00	76	77	73	76
	ประชากรที่เข้าถึงอินเทอร์เน็ต	ร้อยละ	47.58	66.95	82.20	82.48	76	62	43	51
ด้านการมีส่วนร่วม	ประชากรที่ไปใช้สิทธิเลือกตั้ง	ร้อยละ	79.08	79.08	79.08	79.08	17	17	17	17
	จำนวนองค์กรชุมชน	แห่งต่อประชากรแสนคน	102.97	103.68	103.13	102.81	55	57	58	58
	ครัวเรือนที่เป็นสมาชิกกลุ่ม/องค์กรในท้องถิ่น	ร้อยละ	43.54	42.11	40.88	40.88	75	75	75	75
	ครัวเรือนที่มีส่วนร่วมทำกิจกรรมสาธารณะของหมู่บ้าน	ร้อยละ	99.92	99.59	99.27	100.00	26	36	38	4

ที่มา: รวบรวมและประมวลผลโดยสำนักงานสภาพัฒนาการเศรษฐกิจและสังคมแห่งชาติ

ดัชนีความก้าวหน้าของคน (Human Achievement Index : HAI)

จังหวัด : น่าน

1. ผลิตภัณฑ์มวลรวมจังหวัด (GPP) ปี 2564 มูลค่า 35,674 ล้านบาท

2. ประชากร ปี 2564 จำนวน 439 พันคน

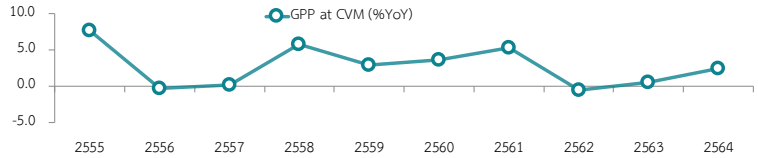

ภาพรวมการพัฒนาคนของจังหวัดน่าน

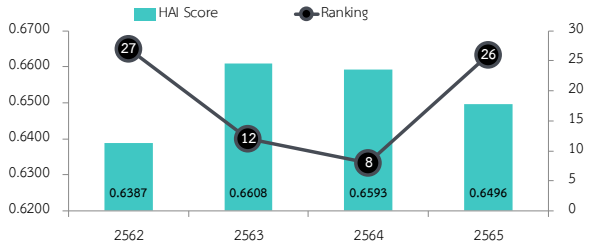

ตารางดัชนีความก้าวหน้าของคน จำแนกตามมิติ

มิติย่อย	คะแนน				ลำดับที่			
	2562	2563	2564	2565	2562	2563	2564	2565
ดัชนีย่อยด้านสุขภาพ	0.4121	0.4460	0.4695	0.4669	76	75	74	74
ดัชนีย่อยด้านการศึกษา	0.5311	0.5500	0.5008	0.4830	35	27	39	50
ดัชนีย่อยด้านชีวิตการงาน	0.7410	0.7584	0.7586	0.7492	25	9	26	40
ดัชนีย่อยด้านเศรษฐกิจ	0.6458	0.6416	0.6727	0.6347	55	55	42	59
ดัชนีย่อยด้านที่อยู่อาศัยและสภาพแวดล้อม	0.6959	0.6802	0.7156	0.6751	37	45	31	44
ดัชนีย่อยด้านชีวิตครอบครัวและชุมชน	0.7419	0.7406	0.6605	0.6986	5	6	33	19
ดัชนีย่อยด้านการคมนาคมและการสื่อสาร	0.6344	0.7408	0.7732	0.7615	37	27	24	33
ดัชนีย่อยด้านการมีส่วนร่วม	0.8076	0.8163	0.8141	0.8238	2	2	2	2
ดัชนีความก้าวหน้าของคน	**0.6387**	**0.6608**	**0.6593**	**0.6496**	**27**	**12**	**8**	**26**

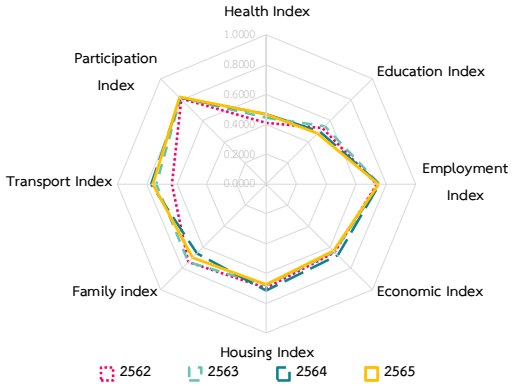

ตารางข้อมูลตัวชี้วัดรายมิติ

มิติ	รายการตัวชี้วัด	หน่วย	ข้อมูลตัวชี้วัด				ลำดับที่			
			2562	2563	2564	2565	2562	2563	2564	2565
ด้านสุขภาพ	ทารกแรกเกิดที่มีน้ำหนักต่ำกว่าเกณฑ์	ร้อยละ	8.24	7.74	8.13	8.13	2	1	4	4
	ประชากรที่เจ็บป่วยที่เป็นผู้ป่วยใน	ร้อยละ	14.59	13.35	13.06	13.06	73	76	75	75
	ประชากรที่พิการ	ร้อยละ	4.80	4.80	4.84	4.89	73	72	71	71
	การฆ่าตัวตายสำเร็จ	รายต่อประชากรแสนคน	19.29	19.13	16.44	16.44	75	74	72	72
ด้านการศึกษา	จำนวนปีการศึกษาเฉลี่ยของประชากรอายุ 15 ปีขึ้นไป	ปี	7.77	8.06	8.04	8.53	51	46	49	47
	การเข้าเรียนมัธยมศึกษาตอนปลายและอาชีวศึกษา	ร้อยละ	79.29	79.56	79.24	84.40	20	27	37	32
	เด็ก 0-5 ปีที่มีพัฒนาการสมวัย	ร้อยละ	94.41	90.08	78.22	79.44	74	35	59	61
	คะแนนเฉลี่ยการทดสอบ O-NET ระดับมัธยมศึกษาตอนปลาย	ร้อยละ	33.16	35.03	35.60	31.49	20	18	10	22
ด้านชีวิตการงาน	อัตราการว่างงาน	ร้อยละ	1.05	0.44	0.50	1.20	50	5	4	40
	อัตราการทำงานต่ำระดับ	ร้อยละ	0.44	0.26	0.25	0.02	44	17	14	8
	แรงงานที่มีหลักประกันทางสังคม	ร้อยละ	23.60	24.04	25.38	26.51	50	52	59	57
	อัตราการประสบอันตรายหรือเจ็บป่วยเนื่องจากการทำงาน	ต่อลูกจ้าง 1,000 คน	1.83	2.19	2.37	1.98	3	5	10	3
ด้านเศรษฐกิจ	ผลิตภัณฑ์มวลรวมต่อหัว	บาท	77,724	78,378	81,233	81,233	58	61	61	61
	สัดส่วนประชากรยากจน	ร้อยละ	10.53	10.19	5.15	7.90	56	52	34	49
	ครัวเรือนที่มีหนี้สินเพื่อการอุปโภคบริโภค	ร้อยละ	33.71	33.99	34.25	34.25	39	31	30	30
	ดัชนีความไม่เสมอภาคด้านรายจ่าย	ร้อยละ	32.24	32.71	31.57	34.33	52	60	54	69
ด้านที่อยู่อาศัยและสภาพแวดล้อม	ครัวเรือนที่มีที่อยู่อาศัยใช้วัสดุคงทนและเป็นของตนเอง	ร้อยละ	85.68	90.91	91.82	86.52	31	23	20	31
	สัดส่วนกำลังติดตั้งไฟฟ้าทดแทนต่อการใช้พลังงานไฟฟ้ารวม	กิโลวัตต์ต่อ 1,000 กิกะวัตต์	0.66	0.60	0.58	0.58	74	76	75	75
	อัตราการร้องเรียนปัญหามลพิษ	เรื่องต่อประชากรแสนคน	0.21	0.42	0.21	0.42	32	31	18	41
	ประชากรที่ประสบภัยพิบัติ	ร้อยละ	1.07	7.84	1.21	5.44	49	67	44	65
ด้านชีวิตครอบครัวและชุมชน	เด็กและเยาวชนที่เข้าสู่สถานพินิจและคุ้มครองเด็กและเยาวชน	ต่อประชากรกลุ่มอายุพันคน	3.20	2.72	2.25	2.71	49	37	49	58
	ครัวเรือนที่มีหัวหน้าครัวเรือนเดี่ยว	ร้อยละ	4.09	3.95	6.91	6.49	7	5	25	24
	ผู้สูงอายุที่อยู่ลำพังคนเดียว	ร้อยละ	6.93	8.28	11.52	7.94	27	45	67	45
	การแจ้งความคดี ชีวิตร่างกาย เพศ และคดีประทุษร้ายต่อทรัพย์	รายต่อประชากรแสนคน	54.58	48.04	33.20	49.94	11	9	2	7
ด้านการคมนาคมและการสื่อสาร	หมู่บ้านที่ถนนสายหลักใช้การได้ตลอดปี	ร้อยละ	62.00	62.71	63.41	63.41	41	40	35	35
	อัตราการตายจากอุบัติเหตุบนท้องถนน	รายต่อประชากรแสนคน	28.31	22.91	19.60	23.45	31	18	14	22
	ประชากรที่มีโทรศัพท์มือถือ	ร้อยละ	83.72	94.28	94.20	93.38	71	45	45	55
	ประชากรที่เข้าถึงอินเทอร์เน็ต	ร้อยละ	62.51	76.24	82.16	84.48	34	35	44	43
ด้านการมีส่วนร่วม	ประชากรที่ไปใช้สิทธิเลือกตั้ง	ร้อยละ	80.01	80.01	80.01	80.01	13	13	13	13
	จำนวนองค์กรชุมชน	แห่งต่อประชากรแสนคน	373.25	394.36	395.06	395.75	2	2	2	2
	ครัวเรือนที่เป็นสมาชิกกลุ่ม/องค์กรในท้องถิ่น	ร้อยละ	85.03	85.81	86.60	86.60	6	4	5	5
	ครัวเรือนที่มีส่วนร่วมทำกิจกรรมสาธารณะของหมู่บ้าน	ร้อยละ	99.98	99.83	99.67	99.98	11	18	23	17

ที่มา: รวบรวมและประมวลผลโดยสำนักงานสภาพัฒนาการเศรษฐกิจและสังคมแห่งชาติ

ดัชนีความก้าวหน้าของคน (Human Achievement Index : HAI)

จังหวัด : บึงกาฬ

1. ผลิตภัณฑ์มวลรวมจังหวัด (GPP) ปี 2564 มูลค่า 28,670 ล้านบาท

2. ประชากร ปี 2564 จำนวน 358 พันคน

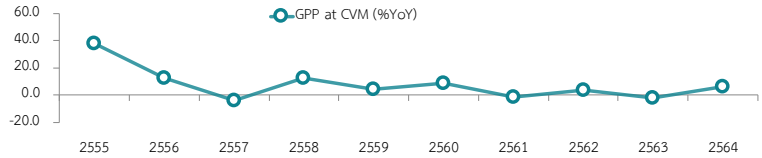

ภาพรวมการพัฒนาคนของจังหวัดบึงกาฬ

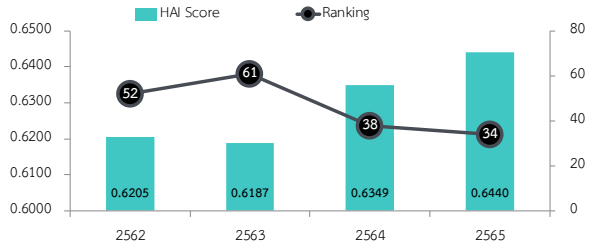

ตารางดัชนีความก้าวหน้าของคน จำแนกตามมิติ

มิติย่อย	คะแนน				ลำดับที่			
	2562	2563	2564	2565	2562	2563	2564	2565
ดัชนีย่อยด้านสุขภาพ	0.6774	0.6468	0.6419	0.6371	19	36	32	32
ดัชนีย่อยด้านการศึกษา	0.4524	0.4572	0.4426	0.4772	65	60	60	53
ดัชนีย่อยด้านชีวิตการงาน	0.7163	0.6634	0.7051	0.7494	47	58	48	39
ดัชนีย่อยด้านเศรษฐกิจ	0.5762	0.5862	0.6675	0.6488	75	68	46	52
ดัชนีย่อยด้านที่อยู่อาศัยและสภาพแวดล้อม	0.7484	0.7524	0.7588	0.7561	10	9	7	7
ดัชนีย่อยด้านชีวิตครอบครัวและชุมชน	0.6794	0.6744	0.6858	0.6668	23	30	20	24
ดัชนีย่อยด้านการคมนาคมและการสื่อสาร	0.6018	0.6723	0.7221	0.7337	55	54	48	43
ดัชนีย่อยด้านการมีส่วนร่วม	0.5676	0.5475	0.5253	0.5411	44	48	55	54
ดัชนีความก้าวหน้าของคน	**0.6205**	**0.6187**	**0.6349**	**0.6440**	**52**	**61**	**38**	**34**

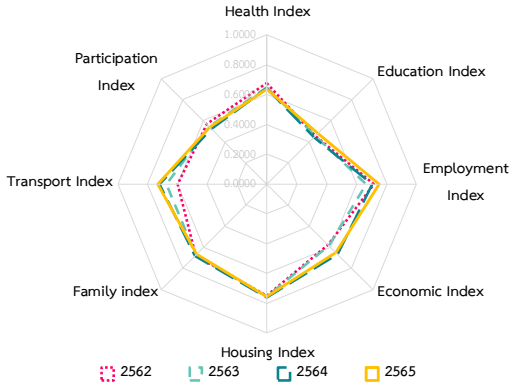

ตารางข้อมูลตัวชี้วัดรายมิติ

มิติ	รายการตัวชี้วัด	หน่วย	ข้อมูลตัวชี้วัด				ลำดับที่			
			2562	2563	2564	2565	2562	2563	2564	2565
ด้านสุขภาพ	ทารกแรกเกิดที่มีน้ำหนักต่ำกว่าเกณฑ์	ร้อยละ	9.88	8.32	8.83	8.83	43	10	15	15
	ประชากรที่เจ็บป่วยที่เป็นผู้ป่วยใน	ร้อยละ	10.03	9.52	10.62	10.62	16	21	38	38
	ประชากรที่พิการ	ร้อยละ	2.86	2.94	3.01	3.11	30	29	29	28
	การฆ่าตัวตายสำเร็จ	รายต่อประชากรแสนคน	8.50	14.92	11.87	11.87	31	65	55	55
ด้านการศึกษา	จำนวนปีการศึกษาเฉลี่ยของประชากรอายุ 15 ปีขึ้นไป	ปี	7.32	7.49	7.61	7.97	69	71	70	67
	การเข้าเรียนมัธยมศึกษาตอนปลายและอาชีวศึกษา	ร้อยละ	75.26	77.35	82.32	86.22	36	37	25	26
	เด็ก 0-5 ปีที่มีพัฒนาการสมวัย	ร้อยละ	97.62	91.05	85.96	90.21	35	26	35	24
	คะแนนเฉลี่ยการทดสอบ O-NET ระดับมัธยมศึกษาตอนปลาย	ร้อยละ	28.51	30.17	29.58	28.84	73	69	68	56
ด้านชีวิตการงาน	อัตราการว่างงาน	ร้อยละ	0.82	2.11	0.61	0.25	36	57	8	4
	อัตราการทำงานต่ำระดับ	ร้อยละ	0.15	0.69	0.14	0.03	29	35	7	11
	แรงงานที่มีหลักประกันทางสังคม	ร้อยละ	19.30	20.92	22.99	21.93	63	62	63	72
	อัตราการประสบอันตรายหรือเจ็บป่วยเนื่องจากการทำงาน	ต่อลูกจ้าง 1,000 คน	5.69	7.46	9.03	4.13	28	54	65	23
ด้านเศรษฐกิจ	ผลิตภัณฑ์มวลรวมต่อหัว	บาท	71,417	71,235	80,159	80,159	69	70	64	64
	สัดส่วนประชากรยากจน	ร้อยละ	1.17	4.88	2.31	1.79	12	32	18	15
	ครัวเรือนที่มีหนี้สินเพื่อการอุปโภคบริโภค	ร้อยละ	62.58	58.20	53.98	53.98	77	75	72	72
	ดัชนีความไม่เสมอภาคด้านรายจ่าย	ร้อยละ	32.55	31.63	26.34	28.42	56	52	6	17
ด้านที่อยู่อาศัยและสภาพแวดล้อม	ครัวเรือนที่มีที่อยู่อาศัยใช้วัสดุคงทนและเป็นของตนเอง	ร้อยละ	96.72	96.14	97.98	97.14	4	7	2	2
	สัดส่วนกำลังติดตั้งไฟฟ้าทดแทนต่อการใช้พลังงานไฟฟ้ารวม	กิโลวัตต์ต่อ 1,000 กิกะวัตต์	31.46	71.26	66.72	66.72	46	33	34	34
	อัตราการร้องเรียนปัญหามลพิษ	เรื่องต่อประชากรแสนคน	0.00	0.00	0.00	0.00	7	2	4	6
	ประชากรที่ประสบภัยพิบัติ	ร้อยละ	0.00	0.31	0.02	0.00	4	35	13	4
ด้านชีวิตครอบครัวและชุมชน	เด็กและเยาวชนที่เข้าสู่สถานพินิจและคุ้มครองเด็กและเยาวชน	ต่อประชากรกลุ่มอายุพันคน	6.41	6.05	2.90	4.38	77	75	68	75
	ครัวเรือนที่มีหัวหน้าครัวเรือนเดี่ยว	ร้อยละ	4.27	5.38	8.50	6.70	9	17	52	26
	ผู้สูงอายุที่อยู่ลำพังคนเดียว	ร้อยละ	6.13	5.20	6.55	6.91	18	10	21	25
	การแจ้งความคดี ชีวิตร่างกาย เพศ และคดีประทุษร้ายต่อทรัพย์	รายต่อประชากรแสนคน	50.93	59.71	43.60	55.25	7	26	8	10
ด้านการคมนาคมและการสื่อสาร	หมู่บ้านที่ถนนสายหลักใช้การได้ตลอดปี	ร้อยละ	54.77	55.71	56.69	56.69	55	53	50	50
	อัตราการตายจากอุบัติเหตุบนท้องถนน	รายต่อประชากรแสนคน	26.46	27.94	28.96	23.99	22	39	48	27
	ประชากรที่มีโทรศัพท์มือถือ	ร้อยละ	84.46	95.57	95.43	95.01	66	30	29	38
	ประชากรที่เข้าถึงอินเทอร์เน็ต	ร้อยละ	56.57	66.20	83.72	81.59	59	68	36	58
ด้านการมีส่วนร่วม	ประชากรที่ไปใช้สิทธิเลือกตั้ง	ร้อยละ	69.50	69.50	69.50	69.50	71	71	71	71
	จำนวนองค์กรชุมชน	แห่งต่อประชากรแสนคน	250.65	255.42	257.59	256.35	15	14	14	16
	ครัวเรือนที่เป็นสมาชิกกลุ่ม/องค์กรในท้องถิ่น	ร้อยละ	66.65	62.42	57.94	57.94	44	52	57	57
	ครัวเรือนที่มีส่วนร่วมทำกิจกรรมสาธารณะของหมู่บ้าน	ร้อยละ	99.94	99.58	99.22	99.76	18	38	42	51

ที่มา: รวบรวมและประมวลผลโดยสำนักงานสภาพัฒนาการเศรษฐกิจและสังคมแห่งชาติ

ดัชนีความก้าวหน้าของคน (Human Achievement Index : HAI)

จังหวัด : บุรีรัมย์

1. ผลิตภัณฑ์มวลรวมจังหวัด (GPP) ปี 2564 มูลค่า 96,936 ล้านบาท

2. ประชากร ปี 2564 จำนวน 1,201 พันคน

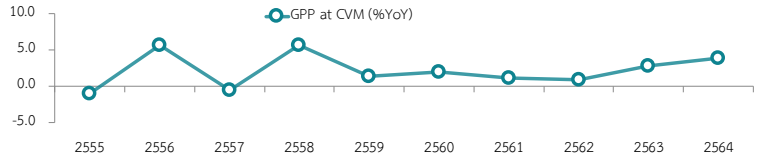

ภาพรวมการพัฒนาคนของจังหวัดบุรีรัมย์

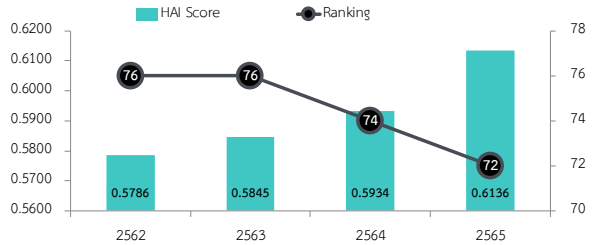

ตารางดัชนีความก้าวหน้าของคน จำแนกตามมิติ

มิติย่อย	คะแนน				ลำดับที่			
	2562	2563	2564	2565	2562	2563	2564	2565
ดัชนีย่อยด้านสุขภาพ	0.5496	0.5529	0.5656	0.5649	63	63	62	60
ดัชนีย่อยด้านการศึกษา	0.4526	0.4448	0.4265	0.4778	64	66	63	52
ดัชนีย่อยด้านชีวิตการงาน	0.5650	0.5178	0.5141	0.6167	77	76	75	75
ดัชนีย่อยด้านเศรษฐกิจ	0.5896	0.5289	0.5396	0.5838	70	75	76	69
ดัชนีย่อยด้านที่อยู่อาศัยและสภาพแวดล้อม	0.7456	0.7204	0.7433	0.7042	12	23	12	31
ดัชนีย่อยด้านชีวิตครอบครัวและชุมชน	0.5889	0.6900	0.6780	0.6159	60	20	25	48
ดัชนีย่อยด้านการคมนาคมและการสื่อสาร	0.5789	0.6849	0.7744	0.7934	64	51	23	17
ดัชนีย่อยด้านการมีส่วนร่วม	0.5963	0.5941	0.5884	0.6004	35	34	30	32
ดัชนีความก้าวหน้าของคน	**0.5786**	**0.5845**	**0.5934**	**0.6136**	**76**	**76**	**74**	**72**

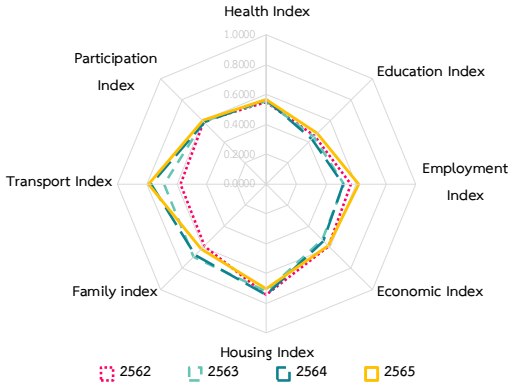

ตารางข้อมูลตัวชี้วัดรายมิติ

มิติ	รายการตัวชี้วัด	หน่วย	ข้อมูลตัวชี้วัด				ลำดับที่			
			2562	2563	2564	2565	2562	2563	2564	2565
ด้านสุขภาพ	ทารกแรกเกิดที่มีน้ำหนักต่ำกว่าเกณฑ์	ร้อยละ	9.55	9.16	9.31	9.31	29	30	26	26
	ประชากรที่เจ็บป่วยที่เป็นผู้ป่วยใน	ร้อยละ	12.51	11.38	10.43	10.43	54	54	37	37
	ประชากรที่พิการ	ร้อยละ	4.53	4.57	4.55	4.56	70	68	67	67
	การฆ่าตัวตายสำเร็จ	รายต่อประชากรแสนคน	8.47	10.97	11.59	11.59	29	43	52	52
ด้านการศึกษา	จำนวนปีการศึกษาเฉลี่ยของประชากรอายุ 15 ปีขึ้นไป	ปี	7.20	7.56	7.72	8.18	75	67	65	57
	การเข้าเรียนมัธยมศึกษาตอนปลายและอาชีวศึกษา	ร้อยละ	67.15	69.32	71.52	76.07	61	59	59	53
	เด็ก 0-5 ปีที่มีพัฒนาการสมวัย	ร้อยละ	99.04	89.87	85.48	89.08	2	38	36	32
	คะแนนเฉลี่ยการทดสอบ O-NET ระดับมัธยมศึกษาตอนปลาย	ร้อยละ	29.87	30.89	30.17	30.44	56	62	55	35
ด้านชีวิตการงาน	อัตราการว่างงาน	ร้อยละ	0.76	2.53	2.20	2.26	35	67	61	70
	อัตราการทำงานต่ำระดับ	ร้อยละ	8.71	9.31	10.04	4.77	77	77	75	76
	แรงงานที่มีหลักประกันทางสังคม	ร้อยละ	16.01	16.21	19.68	20.17	74	76	74	74
	อัตราการประสบอันตรายหรือเจ็บป่วยเนื่องจากการทำงาน	ต่อลูกจ้าง 1,000 คน	4.84	3.57	4.38	3.07	22	19	24	16
ด้านเศรษฐกิจ	ผลิตภัณฑ์มวลรวมต่อหัว	บาท	72,891	76,420	80,684	80,684	67	64	62	62
	สัดส่วนประชากรยากจน	ร้อยละ	14.06	15.85	8.61	6.64	66	65	52	45
	ครัวเรือนที่มีหนี้สินเพื่อการอุปโภคบริโภค	ร้อยละ	46.24	49.99	53.54	53.54	66	70	71	71
	ดัชนีความไม่เสมอภาคด้านรายจ่าย	ร้อยละ	31.97	36.25	36.93	33.25	49	75	77	63
ด้านที่อยู่อาศัยและสภาพแวดล้อม	ครัวเรือนที่มีที่อยู่อาศัยใช้วัสดุคงทนและเป็นของตนเอง	ร้อยละ	96.74	92.68	93.24	87.26	3	18	14	29
	สัดส่วนกำลังติดตั้งไฟฟ้าทดแทนต่อการใช้พลังงานไฟฟ้ารวม	กิโลวัตต์ต่อ 1,000 กิกะวัตต์	119.27	112.16	106.05	106.05	25	25	25	25
	อัตราการร้องเรียนปัญหามลพิษ	เรื่องต่อประชากรแสนคน	0.25	0.19	0.13	0.38	34	14	13	38
	ประชากรที่ประสบภัยพิบัติ	ร้อยละ	2.80	5.95	0.80	3.76	59	65	35	58
ด้านชีวิตครอบครัวและชุมชน	เด็กและเยาวชนที่เข้าสู่สถานพินิจและคุ้มครองเด็กและเยาวชน	ต่อประชากรกลุ่มอายุพันคน	3.40	3.73	2.85	3.08	53	63	67	61
	ครัวเรือนที่มีหัวหน้าครัวเรือนเดี่ยว	ร้อยละ	6.78	4.77	5.87	10.94	40	13	15	67
	ผู้สูงอายุที่อยู่ลำพังคนเดียว	ร้อยละ	13.33	9.53	10.29	7.77	75	56	51	44
	การแจ้งความคดี ชีวิตร่างกาย เพศ และคดีประทุษร้ายต่อทรัพย์	รายต่อประชากรแสนคน	52.08	39.59	40.19	46.04	9	3	4	4
ด้านการคมนาคมและการสื่อสาร	หมู่บ้านที่ถนนสายหลักใช้การได้ตลอดปี	ร้อยละ	51.47	53.12	54.77	54.77	63	58	56	56
	อัตราการตายจากอุบัติเหตุบนท้องถนน	รายต่อประชากรแสนคน	28.43	22.75	21.98	21.57	32	17	18	10
	ประชากรที่มีโทรศัพท์มือถือ	ร้อยละ	84.13	91.72	97.63	98.46	67	68	9	4
	ประชากรที่เข้าถึงอินเทอร์เน็ต	ร้อยละ	55.86	72.06	91.57	96.36	60	48	13	2
ด้านการมีส่วนร่วม	ประชากรที่ไปใช้สิทธิเลือกตั้ง	ร้อยละ	69.50	69.50	69.50	69.50	70	70	70	70
	จำนวนองค์กรชุมชน	แห่งต่อประชากรแสนคน	266.40	274.79	276.43	275.79	9	9	10	10
	ครัวเรือนที่เป็นสมาชิกกลุ่ม/องค์กรในท้องถิ่น	ร้อยละ	73.87	73.87	73.86	73.86	30	29	25	25
	ครัวเรือนที่มีส่วนร่วมทำกิจกรรมสาธารณะของหมู่บ้าน	ร้อยละ	99.94	99.72	99.51	99.91	16	25	28	30

ที่มา: รวบรวมและประมวลผลโดยสำนักงานสภาพัฒนาการเศรษฐกิจและสังคมแห่งชาติ

ดัชนีความก้าวหน้าของคน (Human Achievement Index : HAI)

จังหวัด : ปทุมธานี

1. ผลิตภัณฑ์มวลรวมจังหวัด (GPP) ปี 2564 มูลค่า 417,975 ล้านบาท

2. ประชากร ปี 2564 จำนวน 1,814 พันคน

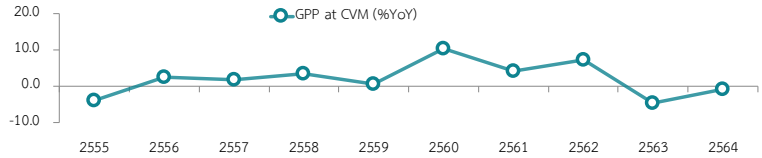

ภาพรวมการพัฒนาคนของจังหวัดปทุมธานี

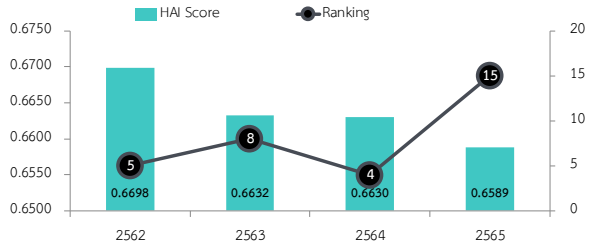

ตารางดัชนีความก้าวหน้าของคน จำแนกตามมิติ

มิติย่อย	คะแนน				ลำดับที่			
	2562	2563	2564	2565	2562	2563	2564	2565
ดัชนีย่อยด้านสุขภาพ	0.8188	0.8405	0.8021	0.7997	3	2	2	2
ดัชนีย่อยด้านการศึกษา	0.6377	0.5577	0.5295	0.5441	6	23	23	20
ดัชนีย่อยด้านชีวิตการงาน	0.7637	0.7229	0.7956	0.7964	11	28	10	15
ดัชนีย่อยด้านเศรษฐกิจ	0.7065	0.7187	0.6994	0.6932	29	24	31	32
ดัชนีย่อยด้านที่อยู่อาศัยและสภาพแวดล้อม	0.5597	0.5444	0.5363	0.5125	71	69	70	71
ดัชนีย่อยด้านชีวิตครอบครัวและชุมชน	0.6656	0.7140	0.7031	0.6787	30	11	15	23
ดัชนีย่อยด้านการคมนาคมและการสื่อสาร	0.8527	0.8619	0.9032	0.8939	3	4	4	4
ดัชนีย่อยด้านการมีส่วนร่วม	0.4528	0.4588	0.4639	0.4754	75	69	67	71
ดัชนีความก้าวหน้าของคน	**0.6698**	**0.6632**	**0.6630**	**0.6589**	**5**	**8**	**4**	**15**

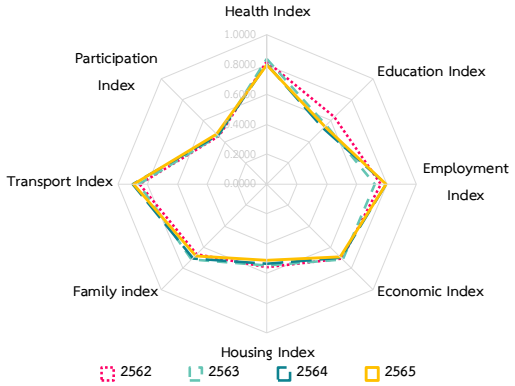

ตารางข้อมูลตัวชี้วัดรายมิติ

มิติ	รายการตัวชี้วัด	หน่วย	ข้อมูลตัวชี้วัด				ลำดับที่			
			2562	2563	2564	2565	2562	2563	2564	2565
ด้านสุขภาพ	ทารกแรกเกิดที่มีน้ำหนักต่ำกว่าเกณฑ์	ร้อยละ	9.85	9.46	10.15	10.15	42	42	60	60
	ประชากรที่เจ็บป่วยที่เป็นผู้ป่วยใน	ร้อยละ	6.34	6.23	7.44	7.44	1	2	3	3
	ประชากรที่พิการ	ร้อยละ	1.80	1.87	1.89	1.93	6	6	6	6
	การฆ่าตัวตายสำเร็จ	รายต่อประชากรแสนคน	7.07	5.26	5.54	5.54	17	7	8	8
ด้านการศึกษา	จำนวนปีการศึกษาเฉลี่ยของประชากรอายุ 15 ปีขึ้นไป	ปี	10.31	10.26	10.36	10.83	3	4	4	3
	การเข้าเรียนมัธยมศึกษาตอนปลายและอาชีวศึกษา	ร้อยละ	71.41	74.68	75.84	78.82	48	42	48	46
	เด็ก 0-5 ปีที่มีพัฒนาการสมวัย	ร้อยละ	97.17	74.38	62.60	68.45	50	76	76	75
	คะแนนเฉลี่ยการทดสอบ O-NET ระดับมัธยมศึกษาตอนปลาย	ร้อยละ	33.52	35.00	36.42	33.53	16	19	8	8
ด้านชีวิตการงาน	อัตราการว่างงาน	ร้อยละ	1.51	2.69	2.06	1.36	65	71	55	45
	อัตราการทำงานต่ำระดับ	ร้อยละ	0.04	0.16	0.41	0.28	15	10	21	39
	แรงงานที่มีหลักประกันทางสังคม	ร้อยละ	64.16	61.61	90.07	78.88	9	8	10	18
	อัตราการประสบอันตรายหรือเจ็บป่วยเนื่องจากการทำงาน	ต่อลูกจ้าง 1,000 คน	8.99	9.42	8.66	8.37	62	65	64	65
ด้านเศรษฐกิจ	ผลิตภัณฑ์มวลรวมต่อหัว	บาท	250,920	234,590	230,401	230,401	13	13	13	13
	สัดส่วนประชากรยากจน	ร้อยละ	0.24	0.47	0.98	0.32	2	5	10	5
	ครัวเรือนที่มีหนี้สินเพื่อการอุปโภคบริโภค	ร้อยละ	34.80	40.90	46.37	46.37	43	54	64	64
	ดัชนีความไม่เสมอภาคด้านรายจ่าย	ร้อยละ	33.93	30.28	30.07	30.95	72	35	38	42
ด้านที่อยู่อาศัยและสภาพแวดล้อม	ครัวเรือนที่มีที่อยู่อาศัยใช้วัสดุคงทนและเป็นของตนเอง	ร้อยละ	56.13	59.17	53.52	55.53	69	69	71	70
	สัดส่วนกำลังติดตั้งไฟฟ้าทดแทนต่อการใช้พลังงานไฟฟ้ารวม	กิโลวัตต์ต่อ 1,000 กิกะวัตต์	3.54	4.25	3.45	3.45	72	71	71	71
	อัตราการร้องเรียนปัญหามลพิษ	เรื่องต่อประชากรแสนคน	1.63	2.47	2.10	2.66	71	73	69	73
	ประชากรที่ประสบภัยพิบัติ	ร้อยละ	0.00	0.00	0.12	3.52	18	12	16	57
ด้านชีวิตครอบครัวและชุมชน	เด็กและเยาวชนที่เข้าสู่สถานพินิจและคุ้มครองเด็กและเยาวชน	ต่อประชากรกลุ่มอายุพันคน	2.11	2.64	1.72	2.74	16	35	31	59
	ครัวเรือนที่มีหัวหน้าครัวเรือนเดี่ยว	ร้อยละ	8.45	7.00	7.67	8.65	60	41	37	49
	ผู้สูงอายุที่อยู่ลำพังคนเดียว	ร้อยละ	4.36	3.57	4.03	2.56	5	3	3	1
	การแจ้งความคดี ชีวิตร่างกาย เพศ และคดีประทุษร้ายต่อทรัพย์	รายต่อประชากรแสนคน	121.86	98.86	112.52	118.93	64	57	59	63
ด้านการคมนาคมและการสื่อสาร	หมู่บ้านที่ถนนสายหลักใช้การได้ตลอดปี	ร้อยละ	91.86	91.98	92.11	92.11	4	4	4	4
	อัตราการตายจากอุบัติเหตุบนท้องถนน	รายต่อประชากรแสนคน	28.28	28.69	25.65	26.90	29	41	31	38
	ประชากรที่มีโทรศัพท์มือถือ	ร้อยละ	95.24	96.06	97.59	97.40	2	21	10	13
	ประชากรที่เข้าถึงอินเทอร์เน็ต	ร้อยละ	85.09	87.49	95.30	94.06	2	4	2	9
ด้านการมีส่วนร่วม	ประชากรที่ไปใช้สิทธิเลือกตั้ง	ร้อยละ	76.47	76.47	76.47	76.47	36	36	36	36
	จำนวนองค์กรชุมชน	แห่งต่อประชากรแสนคน	27.33	28.56	28.32	28.21	72	73	73	73
	ครัวเรือนที่เป็นสมาชิกกลุ่ม/องค์กรในท้องถิ่น	ร้อยละ	50.67	49.29	47.89	47.89	69	70	67	67
	ครัวเรือนที่มีส่วนร่วมทำกิจกรรมสาธารณะของหมู่บ้าน	ร้อยละ	98.90	99.20	99.50	99.87	69	55	29	36

ที่มา: รวบรวมและประมวลผลโดยสำนักงานสภาพัฒนาการเศรษฐกิจและสังคมแห่งชาติ

ดัชนีความก้าวหน้าของคน (Human Achievement Index : HAI)

จังหวัด : ประจวบคีรีขันธ์

1. ผลิตภัณฑ์มวลรวมจังหวัด (GPP) ปี 2564 มูลค่า 93,735 ล้านบาท

2. ประชากร ปี 2564 จำนวน 487 พันคน

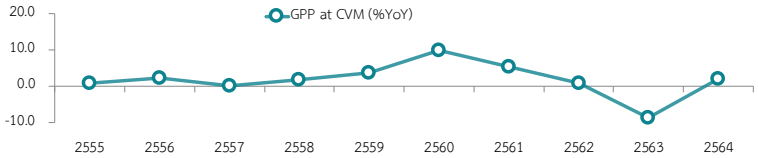

ภาพรวมการพัฒนาคนของจังหวัดประจวบคีรีขันธ์

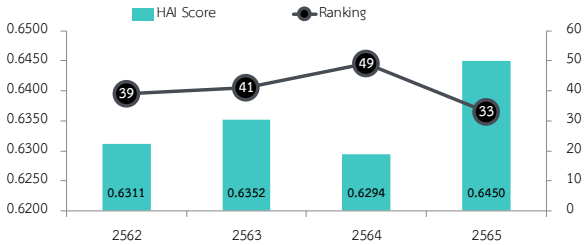

ตารางดัชนีความก้าวหน้าของคน จำแนกตามมิติ

มิติย่อย	คะแนน				ลำดับที่			
	2562	2563	2564	2565	2562	2563	2564	2565
ดัชนีย่อยด้านสุขภาพ	0.7292	0.7205	0.7043	0.7007	12	14	13	13
ดัชนีย่อยด้านการศึกษา	0.5254	0.5261	0.5180	0.5624	37	38	27	14
ดัชนีย่อยด้านชีวิตการงาน	0.7403	0.7188	0.7935	0.8415	26	30	11	5
ดัชนีย่อยด้านเศรษฐกิจ	0.7550	0.7254	0.7310	0.7207	17	21	20	23
ดัชนีย่อยด้านที่อยู่อาศัยและสภาพแวดล้อม	0.6406	0.6483	0.6620	0.6456	57	54	53	53
ดัชนีย่อยด้านชีวิตครอบครัวและชุมชน	0.5795	0.6200	0.5309	0.5727	63	55	75	62
ดัชนีย่อยด้านการคมนาคมและการสื่อสาร	0.6236	0.6654	0.6724	0.6570	43	58	61	71
ดัชนีย่อยด้านการมีส่วนร่วม	0.5074	0.5013	0.4926	0.5158	64	64	64	63
ดัชนีความก้าวหน้าของคน	**0.6311**	**0.6352**	**0.6294**	**0.6450**	**39**	**41**	**49**	**33**

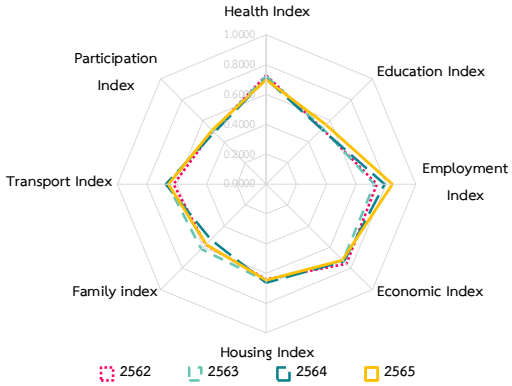

ตารางข้อมูลตัวชี้วัดรายมิติ

มิติ	รายการตัวชี้วัด	หน่วย	ข้อมูลตัวชี้วัด				ลำดับที่			
			2562	2563	2564	2565	2562	2563	2564	2565
ด้านสุขภาพ	ทารกแรกเกิดที่มีน้ำหนักต่ำกว่าเกณฑ์	ร้อยละ	8.40	8.34	8.59	8.59	4	12	11	11
	ประชากรที่เจ็บป่วยที่เป็นผู้ป่วยใน	ร้อยละ	10.71	9.75	9.99	9.99	29	25	26	26
	ประชากรที่พิการ	ร้อยละ	2.31	2.42	2.46	2.53	17	16	16	17
	การฆ่าตัวตายสำเร็จ	รายต่อประชากรแสนคน	6.67	9.26	9.82	9.82	13	27	32	32
ด้านการศึกษา	จำนวนปีการศึกษาเฉลี่ยของประชากรอายุ 15 ปีขึ้นไป	ปี	8.22	8.32	8.37	8.99	34	31	40	27
	การเข้าเรียนมัธยมศึกษาตอนปลายและอาชีวศึกษา	ร้อยละ	68.90	70.44	74.09	75.15	53	54	54	55
	เด็ก 0-5 ปีที่มีพัฒนาการสมวัย	ร้อยละ	98.79	91.15	86.43	88.88	8	25	33	33
	คะแนนเฉลี่ยการทดสอบ O-NET ระดับมัธยมศึกษาตอนปลาย	ร้อยละ	31.75	33.79	33.99	34.27	34	29	19	4
ด้านชีวิตการงาน	อัตราการว่างงาน	ร้อยละ	0.45	0.82	1.73	0.63	19	18	41	13
	อัตราการทำงานต่ำระดับ	ร้อยละ	0.02	0.27	0.67	0.06	9	18	35	14
	แรงงานที่มีหลักประกันทางสังคม	ร้อยละ	38.82	37.90	90.26	87.51	21	19	9	9
	อัตราการประสบอันตรายหรือเจ็บป่วยเนื่องจากการทำงาน	ต่อลูกจ้าง 1,000 คน	9.28	10.07	9.55	7.59	65	66	69	62
ด้านเศรษฐกิจ	ผลิตภัณฑ์มวลรวมต่อหัว	บาท	202,890	188,396	192,326	192,326	18	19	18	18
	สัดส่วนประชากรยากจน	ร้อยละ	3.17	3.73	1.93	4.56	21	27	14	33
	ครัวเรือนที่มีหนี้สินเพื่อการอุปโภคบริโภค	ร้อยละ	23.60	26.32	28.99	28.99	16	18	16	16
	ดัชนีความไม่เสมอภาคด้านรายจ่าย	ร้อยละ	31.04	32.59	31.88	31.90	44	57	58	50
ด้านที่อยู่อาศัยและสภาพแวดล้อม	ครัวเรือนที่มีที่อยู่อาศัยใช้วัสดุคงทนและเป็นของตนเอง	ร้อยละ	67.00	72.95	74.81	71.95	62	58	56	57
	สัดส่วนกำลังติดตั้งไฟฟ้าทดแทนต่อการใช้พลังงานไฟฟ้ารวม	กิโลวัตต์ต่อ 1,000 กิกะวัตต์	75.86	79.91	77.52	77.52	33	31	32	32
	อัตราการร้องเรียนปัญหามลพิษ	เรื่องต่อประชากรแสนคน	0.54	0.91	0.54	0.72	50	52	38	47
	ประชากรที่ประสบภัยพิบัติ	ร้อยละ	0.31	0.69	1.48	1.86	39	46	47	44
ด้านชีวิตครอบครัวและชุมชน	เด็กและเยาวชนที่เข้าสู่สถานพินิจและคุ้มครองเด็กและเยาวชน	ต่อประชากรกลุ่มอายุพันคน	3.05	2.27	1.52	1.39	44	25	21	11
	ครัวเรือนที่มีหัวหน้าครัวเรือนเดี่ยว	ร้อยละ	9.76	9.78	12.75	12.42	68	67	75	75
	ผู้สูงอายุที่อยู่ลำพังคนเดียว	ร้อยละ	6.47	6.88	9.74	7.63	24	28	48	40
	การแจ้งความคดี ชีวิตร่างกาย เพศ และคดีประทุษร้ายต่อทรัพย์	รายต่อประชากรแสนคน	128.85	98.61	105.93	106.99	67	56	57	54
ด้านการคมนาคมและการสื่อสาร	หมู่บ้านที่ถนนสายหลักใช้การได้ตลอดปี	ร้อยละ	65.93	58.72	51.48	51.48	32	47	64	64
	อัตราการตายจากอุบัติเหตุบนท้องถนน	รายต่อประชากรแสนคน	42.08	39.43	34.66	39.03	67	69	67	74
	ประชากรที่มีโทรศัพท์มือถือ	ร้อยละ	88.44	94.12	94.20	93.36	38	47	43	56
	ประชากรที่เข้าถึงอินเทอร์เน็ต	ร้อยละ	66.08	77.75	82.44	84.22	25	29	42	44
ด้านการมีส่วนร่วม	ประชากรที่ไปใช้สิทธิเลือกตั้ง	ร้อยละ	74.62	74.62	74.62	74.62	47	47	47	47
	จำนวนองค์กรชุมชน	แห่งต่อประชากรแสนคน	81.75	88.25	88.40	88.38	63	63	62	63
	ครัวเรือนที่เป็นสมาชิกกลุ่ม/องค์กรในท้องถิ่น	ร้อยละ	71.26	67.24	63.52	63.52	36	42	49	49
	ครัวเรือนที่มีส่วนร่วมทำกิจกรรมสาธารณะของหมู่บ้าน	ร้อยละ	98.56	98.61	98.66	99.42	74	69	58	66

ที่มา: รวบรวมและประมวลผลโดยสำนักงานสภาพัฒนาการเศรษฐกิจและสังคมแห่งชาติ

ดัชนีความก้าวหน้าของคน (Human Achievement Index : HAI)

จังหวัด : ปราจีนบุรี

1. ผลิตภัณฑ์มวลรวมจังหวัด (GPP) ปี 2564 มูลค่า 317,321 ล้านบาท

2. ประชากร ปี 2564 จำนวน 647 พันคน

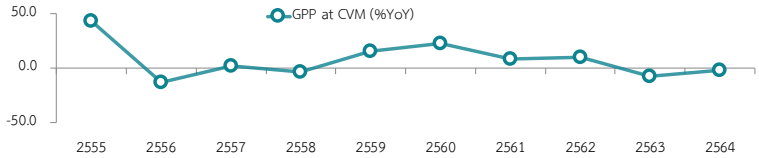

ภาพรวมการพัฒนาคนของจังหวัดปราจีนบุรี

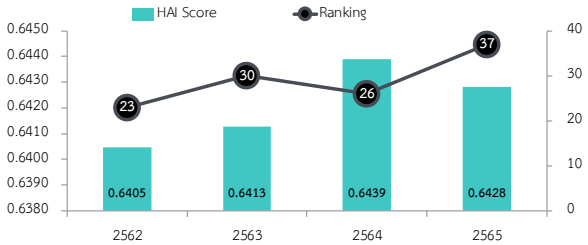

ตารางดัชนีความก้าวหน้าของคน จำแนกตามมิติ

มิติย่อย	คะแนน				ลำดับที่			
	2562	2563	2564	2565	2562	2563	2564	2565
ดัชนีย่อยด้านสุขภาพ	0.6751	0.6940	0.6863	0.6832	21	18	17	16
ดัชนีย่อยด้านการศึกษา	0.5861	0.5461	0.5154	0.5454	15	29	28	19
ดัชนีย่อยด้านชีวิตการงาน	0.7468	0.7252	0.7826	0.7858	22	25	18	20
ดัชนีย่อยด้านเศรษฐกิจ	0.7174	0.7224	0.7028	0.6818	26	22	30	37
ดัชนีย่อยด้านที่อยู่อาศัยและสภาพแวดล้อม	0.6737	0.6490	0.6707	0.6429	47	53	48	54
ดัชนีย่อยด้านชีวิตครอบครัวและชุมชน	0.5988	0.6047	0.6100	0.5530	51	63	55	69
ดัชนีย่อยด้านการคมนาคมและการสื่อสาร	0.5190	0.6221	0.6611	0.7009	77	74	66	62
ดัชนีย่อยด้านการมีส่วนร่วม	0.6380	0.5901	0.5615	0.5859	21	35	40	39
ดัชนีความก้าวหน้าของคน	**0.6405**	**0.6413**	**0.6439**	**0.6428**	**23**	**30**	**26**	**37**

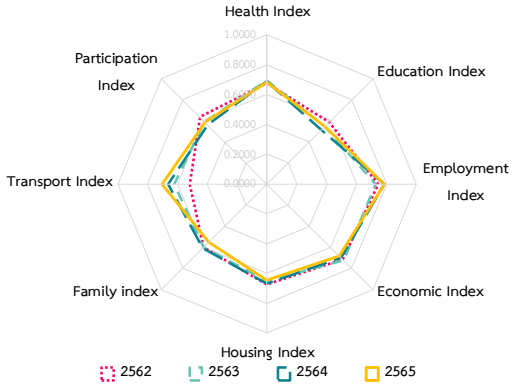

ตารางข้อมูลตัวชี้วัดรายมิติ

มิติ	รายการตัวชี้วัด	หน่วย	ข้อมูลตัวชี้วัด				ลำดับที่			
			2562	2563	2564	2565	2562	2563	2564	2565
ด้านสุขภาพ	ทารกแรกเกิดที่มีน้ำหนักต่ำกว่าเกณฑ์	ร้อยละ	9.49	8.14	9.02	9.02	26	8	19	19
	ประชากรที่เจ็บป่วยที่เป็นผู้ป่วยใน	ร้อยละ	9.95	8.78	9.41	9.41	15	12	18	18
	ประชากรที่พิการ	ร้อยละ	3.05	3.17	3.19	3.25	39	38	36	36
	การฆ่าตัวตายสำเร็จ	รายต่อประชากรแสนคน	8.53	10.54	8.51	8.51	32	38	24	24
ด้านการศึกษา	จำนวนปีการศึกษาเฉลี่ยของประชากรอายุ 15 ปีขึ้นไป	ปี	9.06	9.10	9.03	9.93	10	9	12	11
	การเข้าเรียนมัธยมศึกษาตอนปลายและอาชีวศึกษา	ร้อยละ	86.50	89.18	91.67	95.02	12	12	9	10
	เด็ก 0-5 ปีที่มีพัฒนาการสมวัย	ร้อยละ	97.68	82.32	74.46	77.19	34	67	65	66
	คะแนนเฉลี่ยการทดสอบ O-NET ระดับมัธยมศึกษาตอนปลาย	ร้อยละ	30.77	32.46	32.66	30.54	43	41	29	30
ด้านชีวิตการงาน	อัตราการว่างงาน	ร้อยละ	0.88	2.02	1.32	1.46	42	55	30	51
	อัตราการทำงานต่ำระดับ	ร้อยละ	0.58	0.84	0.72	0.22	50	37	38	32
	แรงงานที่มีหลักประกันทางสังคม	ร้อยละ	49.76	50.74	73.19	72.82	13	12	24	21
	อัตราการประสบอันตรายหรือเจ็บป่วยเนื่องจากการทำงาน	ต่อลูกจ้าง 1,000 คน	8.39	6.90	7.81	7.98	57	47	59	64
ด้านเศรษฐกิจ	ผลิตภัณฑ์มวลรวมต่อหัว	บาท	560,476	504,915	490,499	490,499	3	3	4	4
	สัดส่วนประชากรยากจน	ร้อยละ	3.52	3.52	2.97	4.17	22	26	23	30
	ครัวเรือนที่มีหนี้สินเพื่อการอุปโภคบริโภค	ร้อยละ	37.12	43.94	50.84	50.84	49	61	68	68
	ดัชนีความไม่เสมอภาคด้านรายจ่าย	ร้อยละ	33.68	30.45	30.14	31.79	70	37	39	49
ด้านที่อยู่อาศัยและสภาพแวดล้อม	ครัวเรือนที่มีที่อยู่อาศัยใช้วัสดุคงทนและเป็นของตนเอง	ร้อยละ	78.12	74.32	75.80	72.62	48	55	52	56
	สัดส่วนกำลังติดตั้งไฟฟ้าทดแทนต่อการใช้พลังงานไฟฟ้ารวม	กิโลวัตต์ต่อ 1,000 กิกะวัตต์	94.96	96.53	92.26	92.26	28	27	28	28
	อัตราการร้องเรียนปัญหามลพิษ	เรื่องต่อประชากรแสนคน	0.81	1.22	0.61	1.21	57	61	43	60
	ประชากรที่ประสบภัยพิบัติ	ร้อยละ	0.00	0.01	0.28	0.03	11	15	22	12
ด้านชีวิตครอบครัวและชุมชน	เด็กและเยาวชนที่เข้าสู่สถานพินิจและคุ้มครองเด็กและเยาวชน	ต่อประชากรกลุ่มอายุพันคน	2.00	1.79	2.36	0.86	12	7	51	2
	ครัวเรือนที่มีหัวหน้าครัวเรือนเดี่ยว	ร้อยละ	10.09	11.17	11.40	14.68	71	74	73	77
	ผู้สูงอายุที่อยู่ลำพังคนเดียว	ร้อยละ	6.77	7.95	6.14	7.40	26	37	15	36
	การแจ้งความคดี ชีวิตร่างกาย เพศ และคดีประทุษร้ายต่อทรัพย์	รายต่อประชากรแสนคน	123.11	82.04	88.43	101.85	65	46	46	51
ด้านการคมนาคมและการสื่อสาร	หมู่บ้านที่ถนนสายหลักใช้การได้ตลอดปี	ร้อยละ	45.39	48.70	52.02	52.02	76	72	62	62
	อัตราการตายจากอุบัติเหตุบนท้องถนน	รายต่อประชากรแสนคน	48.35	40.14	41.95	35.72	74	72	75	65
	ประชากรที่มีโทรศัพท์มือถือ	ร้อยละ	88.52	94.75	96.05	97.42	37	39	26	12
	ประชากรที่เข้าถึงอินเทอร์เน็ต	ร้อยละ	63.56	75.18	85.20	88.54	32	38	28	24
ด้านการมีส่วนร่วม	ประชากรที่ไปใช้สิทธิเลือกตั้ง	ร้อยละ	78.53	78.53	78.53	78.53	23	23	23	23
	จำนวนองค์กรชุมชน	แห่งต่อประชากรแสนคน	253.70	257.86	257.00	256.14	13	13	16	17
	ครัวเรือนที่เป็นสมาชิกกลุ่ม/องค์กรในท้องถิ่น	ร้อยละ	60.19	43.31	34.36	34.36	59	74	76	76
	ครัวเรือนที่มีส่วนร่วมทำกิจกรรมสาธารณะของหมู่บ้าน	ร้อยละ	99.35	99.24	99.14	99.95	63	51	45	24

ที่มา: รวบรวมและประมวลผลโดยสำนักงานสภาพัฒนาการเศรษฐกิจและสังคมแห่งชาติ

ดัชนีความก้าวหน้าของคน (Human Achievement Index : HAI)

จังหวัด : ปัตตานี

1. ผลิตภัณฑ์มวลรวมจังหวัด (GPP) ปี 2564 มูลค่า 50,600 ล้านบาท

2. ประชากร ปี 2564 จำนวน 648 พันคน

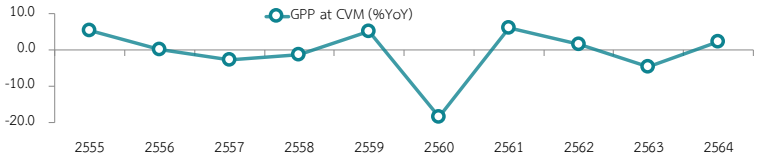

ภาพรวมการพัฒนาคนของจังหวัดปัตตานี

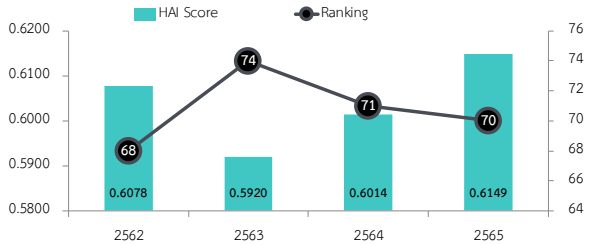

ตารางดัชนีความก้าวหน้าของคน จำแนกตามมิติ

มิติย่อย	คะแนน				ลำดับที่			
	2562	2563	2564	2565	2562	2563	2564	2565
ดัชนีย่อยด้านสุขภาพ	0.7343	0.7846	0.6945	0.6873	11	5	15	15
ดัชนีย่อยด้านการศึกษา	0.4165	0.3765	0.3233	0.2985	74	75	75	77
ดัชนีย่อยด้านชีวิตการงาน	0.6326	0.5091	0.6027	0.7546	74	77	72	33
ดัชนีย่อยด้านเศรษฐกิจ	0.4808	0.4311	0.5387	0.5402	77	77	77	76
ดัชนีย่อยด้านที่อยู่อาศัยและสภาพแวดล้อม	0.6616	0.6873	0.6860	0.6745	55	41	41	45
ดัชนีย่อยด้านชีวิตครอบครัวและชุมชน	0.7429	0.7303	0.7166	0.7204	4	9	11	11
ดัชนีย่อยด้านการคมนาคมและการสื่อสาร	0.7356	0.8379	0.8553	0.8635	10	6	6	7
ดัชนีย่อยด้านการมีส่วนร่วม	0.5535	0.5530	0.5581	0.5828	48	45	43	40
ดัชนีความก้าวหน้าของคน	**0.6078**	**0.5920**	**0.6014**	**0.6149**	**68**	**74**	**71**	**70**

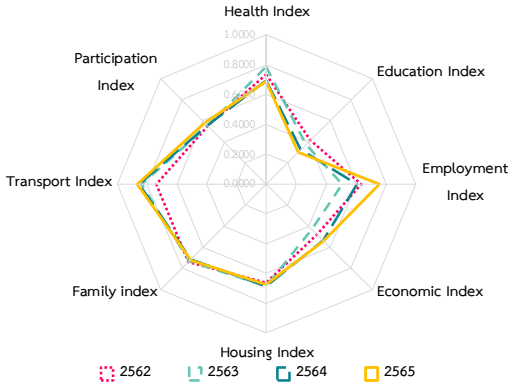

ตารางข้อมูลตัวชี้วัดรายมิติ

มิติ	รายการตัวชี้วัด	หน่วย	ข้อมูลตัวชี้วัด				ลำดับที่			
			2562	2563	2564	2565	2562	2563	2564	2565
ด้านสุขภาพ	ทารกแรกเกิดที่มีน้ำหนักต่ำกว่าเกณฑ์	ร้อยละ	10.85	9.10	9.41	9.41	72	29	31	31
	ประชากรที่เจ็บป่วยที่เป็นผู้ป่วยใน	ร้อยละ	10.28	8.71	12.73	12.73	19	11	70	70
	ประชากรที่พิการ	ร้อยละ	2.53	2.70	2.77	2.92	20	21	21	23
	การฆ่าตัวตายสำเร็จ	รายต่อประชากรแสนคน	2.08	1.93	1.93	1.93	2	2	2	2
ด้านการศึกษา	จำนวนปีการศึกษาเฉลี่ยของประชากรอายุ 15 ปีขึ้นไป	ปี	7.70	7.96	8.20	8.00	54	51	44	65
	การเข้าเรียนมัธยมศึกษาตอนปลายและอาชีวศึกษา	ร้อยละ	67.69	73.70	75.96	79.23	57	47	47	45
	เด็ก 0-5 ปีที่มีพัฒนาการสมวัย	ร้อยละ	97.55	80.47	71.18	66.26	38	70	69	76
	คะแนนเฉลี่ยการทดสอบ O-NET ระดับมัธยมศึกษาตอนปลาย	ร้อยละ	26.14	27.13	25.29	25.19	76	76	76	76
ด้านชีวิตการงาน	อัตราการว่างงาน	ร้อยละ	2.00	3.79	3.77	2.29	73	75	74	71
	อัตราการทำงานต่ำระดับ	ร้อยละ	3.28	7.91	10.49	3.26	76	76	77	73
	แรงงานที่มีหลักประกันทางสังคม	ร้อยละ	19.98	20.01	91.00	85.33	62	63	8	11
	อัตราการประสบอันตรายหรือเจ็บป่วยเนื่องจากการทำงาน	ต่อลูกจ้าง 1,000 คน	5.48	4.70	4.50	5.13	26	27	26	38
ด้านเศรษฐกิจ	ผลิตภัณฑ์มวลรวมต่อหัว	บาท	77,635	75,062	78,131	78,131	59	66	67	67
	สัดส่วนประชากรยากจน	ร้อยละ	29.86	44.20	30.85	24.23	77	77	77	76
	ครัวเรือนที่มีหนี้สินเพื่อการอุปโภคบริโภค	ร้อยละ	57.73	53.20	48.97	48.97	74	72	65	65
	ดัชนีความไม่เสมอภาคด้านรายจ่าย	ร้อยละ	33.09	34.00	29.93	32.33	63	66	35	55
ด้านที่อยู่อาศัยและสภาพแวดล้อม	ครัวเรือนที่มีที่อยู่อาศัยใช้วัสดุคงทนและเป็นของตนเอง	ร้อยละ	72.81	82.15	82.99	81.98	55	44	42	40
	สัดส่วนกำลังติดตั้งไฟฟ้าทดแทนต่อการใช้พลังงานไฟฟ้ารวม	กิโลวัตต์ต่อ 1,000 กิกะวัตต์	10.42	9.53	49.43	49.43	61	62	42	42
	อัตราการร้องเรียนปัญหามลพิษ	เรื่องต่อประชากรแสนคน	0.14	0.14	0.27	0.14	22	8	23	19
	ประชากรที่ประสบภัยพิบัติ	ร้อยละ	0.00	1.26	3.07	6.23	22	48	59	67
ด้านชีวิตครอบครัวและชุมชน	เด็กและเยาวชนที่เข้าสู่สถานพินิจและคุ้มครองเด็กและเยาวชน	ต่อประชากรกลุ่มอายุพันคน	1.88	2.08	1.20	1.45	10	19	11	14
	ครัวเรือนที่มีหัวหน้าครัวเรือนเดี่ยว	ร้อยละ	3.44	5.45	5.59	4.62	3	20	11	7
	ผู้สูงอายุที่อยู่ลำพังคนเดียว	ร้อยละ	8.16	6.57	8.72	7.41	38	24	41	37
	การแจ้งความคดี ชีวิตร่างกาย เพศ และคดีประทุษร้ายต่อทรัพย์	รายต่อประชากรแสนคน	77.92	74.65	71.96	102.05	36	36	35	52
ด้านการคมนาคมและการสื่อสาร	หมู่บ้านที่ถนนสายหลักใช้การได้ตลอดปี	ร้อยละ	75.77	77.86	79.94	79.94	15	12	10	10
	อัตราการตายจากอุบัติเหตุบนท้องถนน	รายต่อประชากรแสนคน	15.14	16.44	13.22	14.25	2	5	1	3
	ประชากรที่มีโทรศัพท์มือถือ	ร้อยละ	80.97	94.24	92.35	93.52	74	46	56	54
	ประชากรที่เข้าถึงอินเทอร์เน็ต	ร้อยละ	66.53	82.41	84.13	86.74	24	13	33	33
ด้านการมีส่วนร่วม	ประชากรที่ไปใช้สิทธิเลือกตั้ง	ร้อยละ	79.32	79.32	79.32	79.32	15	15	15	15
	จำนวนองค์กรชุมชน	แห่งต่อประชากรแสนคน	123.29	126.17	139.40	156.49	50	50	46	37
	ครัวเรือนที่เป็นสมาชิกกลุ่ม/องค์กรในท้องถิ่น	ร้อยละ	46.88	48.17	49.44	49.44	73	71	66	66
	ครัวเรือนที่มีส่วนร่วมทำกิจกรรมสาธารณะของหมู่บ้าน	ร้อยละ	99.78	99.59	99.41	99.92	40	35	33	29

ที่มา: รวบรวมและประมวลผลโดยสำนักงานสภาพัฒนาการเศรษฐกิจและสังคมแห่งชาติ

ดัชนีความก้าวหน้าของคน (Human Achievement Index : HAI)

จังหวัด : พระนครศรีอยุธยา

1. ผลิตภัณฑ์มวลรวมจังหวัด (GPP) ปี 2564 มูลค่า 428,548 ล้านบาท

2. ประชากร ปี 2564 จำนวน 915 พันคน

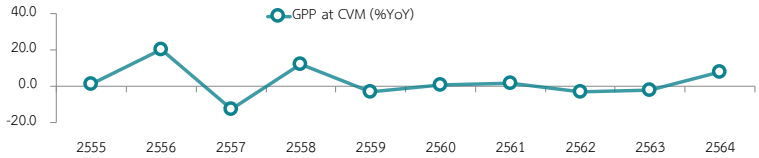

ภาพรวมการพัฒนาคนของจังหวัดพระนครศรีอยุธยา

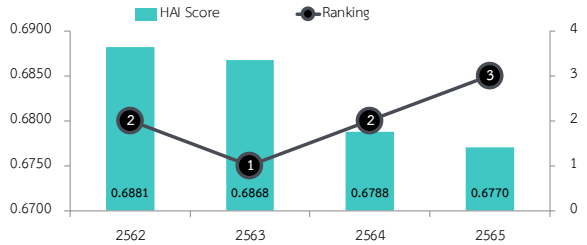

ตารางดัชนีความก้าวหน้าของคน จำแนกตามมิติ

มิติย่อย	คะแนน				ลำดับที่			
	2562	2563	2564	2565	2562	2563	2564	2565
ดัชนีย่อยด้านสุขภาพ	0.7485	0.7710	0.7080	0.7044	7	7	12	12
ดัชนีย่อยด้านการศึกษา	0.5730	0.5526	0.5138	0.5004	18	24	29	40
ดัชนีย่อยด้านชีวิตการงาน	0.8067	0.7970	0.8728	0.8648	4	4	3	3
ดัชนีย่อยด้านเศรษฐกิจ	0.7750	0.7599	0.7625	0.7540	11	14	13	14
ดัชนีย่อยด้านที่อยู่อาศัยและสภาพแวดล้อม	0.6278	0.6054	0.5672	0.5820	60	63	68	65
ดัชนีย่อยด้านชีวิตครอบครัวและชุมชน	0.6702	0.6519	0.6376	0.6622	28	42	44	28
ดัชนีย่อยด้านการคมนาคมและการสื่อสาร	0.7307	0.7723	0.8117	0.7776	11	17	13	23
ดัชนีย่อยด้านการมีส่วนร่วม	0.6100	0.6293	0.6344	0.6408	31	22	19	22
ดัชนีความก้าวหน้าของคน	**0.6881**	**0.6868**	**0.6788**	**0.6770**	**2**	**1**	**2**	**3**

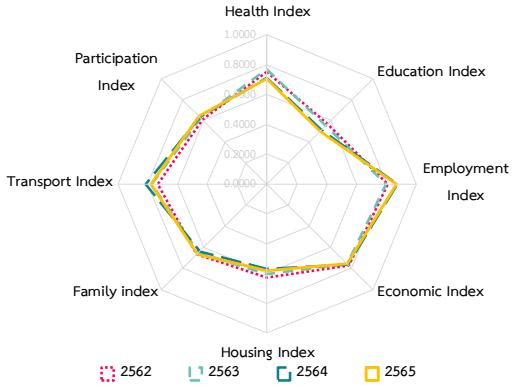

ตารางข้อมูลตัวชี้วัดรายมิติ

มิติ	รายการตัวชี้วัด	หน่วย	ข้อมูลตัวชี้วัด				ลำดับที่			
			2562	2563	2564	2565	2562	2563	2564	2565
ด้านสุขภาพ	ทารกแรกเกิดที่มีน้ำหนักต่ำกว่าเกณฑ์	ร้อยละ	10.51	9.96	10.33	10.33	68	60	67	67
	ประชากรที่เจ็บป่วยที่เป็นผู้ป่วยใน	ร้อยละ	8.07	7.25	9.34	9.34	4	4	17	17
	ประชากรที่พิการ	ร้อยละ	2.68	2.80	2.82	2.90	24	22	22	22
	การฆ่าตัวตายสำเร็จ	รายต่อประชากรแสนคน	5.14	4.77	6.24	6.24	8	6	11	11
ด้านการศึกษา	จำนวนปีการศึกษาเฉลี่ยของประชากรอายุ 15 ปีขึ้นไป	ปี	9.32	9.67	9.91	9.95	7	7	7	10
	การเข้าเรียนมัธยมศึกษาตอนปลายและอาชีวศึกษา	ร้อยละ	75.73	77.39	76.67	76.39	35	36	42	52
	เด็ก 0-5 ปีที่มีพัฒนาการสมวัย	ร้อยละ	97.80	83.79	76.15	82.36	29	62	62	56
	คะแนนเฉลี่ยการทดสอบ O-NET ระดับมัธยมศึกษาตอนปลาย	ร้อยละ	30.91	32.79	31.96	28.84	41	39	36	57
ด้านชีวิตการงาน	อัตราการว่างงาน	ร้อยละ	1.49	1.87	1.53	1.56	64	52	37	56
	อัตราการทำงานต่ำระดับ	ร้อยละ	0.04	0.21	0.93	0.35	16	15	43	43
	แรงงานที่มีหลักประกันทางสังคม	ร้อยละ	80.56	78.12	121.24	112.38	4	4	2	2
	อัตราการประสบอันตรายหรือเจ็บป่วยเนื่องจากการทำงาน	ต่อลูกจ้าง 1,000 คน	7.51	6.40	6.96	7.01	45	41	47	57
ด้านเศรษฐกิจ	ผลิตภัณฑ์มวลรวมต่อหัว	บาท	445,066	432,642	468,579	468,579	6	5	5	5
	สัดส่วนประชากรยากจน	ร้อยละ	2.19	4.62	1.56	3.35	16	30	13	26
	ครัวเรือนที่มีหนี้สินเพื่อการอุปโภคบริโภค	ร้อยละ	28.15	32.33	36.64	36.64	23	29	38	38
	ดัชนีความไม่เสมอภาคด้านรายจ่าย	ร้อยละ	30.67	29.71	29.43	29.59	38	28	30	30
ด้านที่อยู่อาศัยและสภาพแวดล้อม	ครัวเรือนที่มีที่อยู่อาศัยใช้วัสดุคงทนและเป็นของตนเอง	ร้อยละ	71.60	74.98	78.77	63.08	56	53	47	65
	สัดส่วนกำลังติดตั้งไฟฟ้าทดแทนต่อการใช้พลังงานไฟฟ้ารวม	กิโลวัตต์ต่อ 1,000 กิกะวัตต์	28.11	28.54	35.45	35.45	52	48	44	44
	อัตราการร้องเรียนปัญหามลพิษ	เรื่องต่อประชากรแสนคน	1.22	2.32	3.90	1.83	66	70	75	68
	ประชากรที่ประสบภัยพิบัติ	ร้อยละ	0.00	0.00	0.94	0.10	15	10	38	15
ด้านชีวิตครอบครัวและชุมชน	เด็กและเยาวชนที่เข้าสู่สถานพินิจและคุ้มครองเด็กและเยาวชน	ต่อประชากรกลุ่มอายุพันคน	1.66	1.37	0.86	1.46	6	2	2	15
	ครัวเรือนที่มีหัวหน้าครัวเรือนเดี่ยว	ร้อยละ	7.82	7.59	7.98	6.85	49	49	44	30
	ผู้สูงอายุที่อยู่ลำพังคนเดียว	ร้อยละ	5.66	7.87	8.40	6.97	13	36	35	27
	การแจ้งความคดี ชีวิตร่างกาย เพศ และคดีประทุษร้ายต่อทรัพย์	รายต่อประชากรแสนคน	118.14	111.95	123.34	127.98	60	64	66	65
ด้านการคมนาคมและการสื่อสาร	หมู่บ้านที่ถนนสายหลักใช้การได้ตลอดปี	ร้อยละ	82.19	81.18	80.18	80.18	7	7	9	9
	อัตราการตายจากอุบัติเหตุบนท้องถนน	รายต่อประชากรแสนคน	43.34	36.45	28.62	38.49	69	63	46	73
	ประชากรที่มีโทรศัพท์มือถือ	ร้อยละ	91.97	94.63	94.62	95.36	15	40	40	33
	ประชากรที่เข้าถึงอินเทอร์เน็ต	ร้อยละ	79.88	82.37	86.57	87.16	6	15	26	32
ด้านการมีส่วนร่วม	ประชากรที่ไปใช้สิทธิเลือกตั้ง	ร้อยละ	80.27	80.27	80.27	80.27	11	11	11	11
	จำนวนองค์กรชุมชน	แห่งต่อประชากรแสนคน	125.70	152.36	152.47	152.24	47	39	37	40
	ครัวเรือนที่เป็นสมาชิกกลุ่ม/องค์กรในท้องถิ่น	ร้อยละ	62.89	64.94	67.01	67.01	54	44	42	42
	ครัวเรือนที่มีส่วนร่วมทำกิจกรรมสาธารณะของหมู่บ้าน	ร้อยละ	99.77	99.74	99.72	99.93	42	24	21	28

ที่มา: รวบรวมและประมวลผลโดยสำนักงานสภาพัฒนาการเศรษฐกิจและสังคมแห่งชาติ

ดัชนีความก้าวหน้าของคน (Human Achievement Index : HAI)

จังหวัด : **พะเยา**

1. ผลิตภัณฑ์มวลรวมจังหวัด (GPP) ปี 2564 มูลค่า 35,425 ล้านบาท

2. ประชากร ปี 2564 จำนวน 367 พันคน

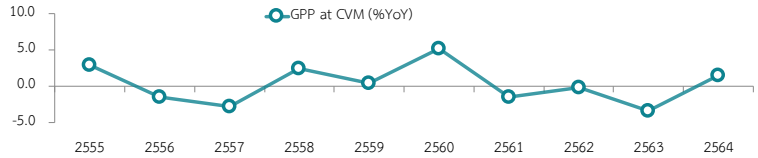

ภาพรวมการพัฒนาคนของจังหวัดพะเยา

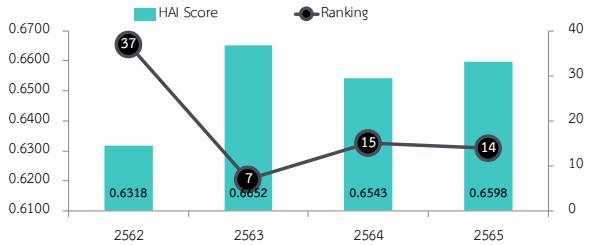

ตารางดัชนีความก้าวหน้าของคน จำแนกตามมิติ

มิติย่อย	คะแนน				ลำดับที่			
	2562	2563	2564	2565	2562	2563	2564	2565
ดัชนีย่อยด้านสุขภาพ	0.4698	0.4903	0.5239	0.5212	74	71	71	71
ดัชนีย่อยด้านการศึกษา	0.4992	0.5731	0.5063	0.4930	47	20	36	43
ดัชนีย่อยด้านชีวิตการงาน	0.7551	0.7516	0.7433	0.7699	16	10	34	29
ดัชนีย่อยด้านเศรษฐกิจ	0.7356	0.6787	0.7106	0.7287	21	42	23	20
ดัชนีย่อยด้านที่อยู่อาศัยและสภาพแวดล้อม	0.7194	0.7196	0.7085	0.7168	28	25	33	27
ดัชนีย่อยด้านชีวิตครอบครัวและชุมชน	0.5768	0.7059	0.6432	0.6258	65	16	41	43
ดัชนีย่อยด้านการคมนาคมและการสื่อสาร	0.6333	0.7069	0.7050	0.7410	38	37	52	40
ดัชนีย่อยด้านการมีส่วนร่วม	0.7419	0.7444	0.7459	0.7495	4	4	4	4
ดัชนีความก้าวหน้าของคน	**0.6318**	**0.6652**	**0.6543**	**0.6598**	**37**	**7**	**15**	**14**

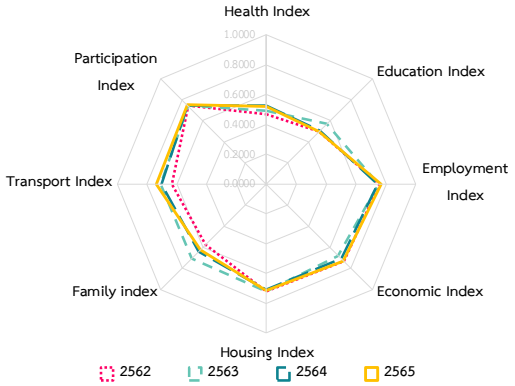

ตารางข้อมูลตัวชี้วัดรายมิติ

มิติ	รายการตัวชี้วัด	หน่วย	ข้อมูลตัวชี้วัด				ลำดับที่			
			2562	2563	2564	2565	2562	2563	2564	2565
ด้านสุขภาพ	ทารกแรกเกิดที่มีน้ำหนักต่ำกว่าเกณฑ์	ร้อยละ	8.76	8.38	8.08	8.08	9	13	3	3
	ประชากรที่เจ็บป่วยที่เป็นผู้ป่วยใน	ร้อยละ	12.14	11.34	10.92	10.92	50	53	44	44
	ประชากรที่พิการ	ร้อยละ	5.05	5.13	5.18	5.23	74	74	74	74
	การฆ่าตัวตายสำเร็จ	รายต่อประชากรแสนคน	16.33	16.05	13.59	13.59	73	69	63	63
ด้านการศึกษา	จำนวนปีการศึกษาเฉลี่ยของประชากรอายุ 15 ปีขึ้นไป	ปี	7.84	7.87	7.65	8.44	47	55	69	49
	การเข้าเรียนมัธยมศึกษาตอนปลายและอาชีวศึกษา	ร้อยละ	88.51	89.31	87.83	93.88	10	11	13	11
	เด็ก 0-5 ปีที่มีพัฒนาการสมวัย	ร้อยละ	81.77	90.42	83.56	75.88	77	30	42	69
	คะแนนเฉลี่ยการทดสอบ O-NET ระดับมัธยมศึกษาตอนปลาย	ร้อยละ	33.25	35.43	33.86	31.99	19	14	20	18
ด้านชีวิตการงาน	อัตราการว่างงาน	ร้อยละ	0.58	1.25	1.68	1.63	26	36	40	60
	อัตราการทำงานต่ำระดับ	ร้อยละ	0.01	0.17	0.61	0.07	7	11	33	15
	แรงงานที่มีหลักประกันทางสังคม	ร้อยละ	31.87	35.33	39.03	47.56	28	23	33	32
	อัตราการประสบอันตรายหรือเจ็บป่วยเนื่องจากการทำงาน	ต่อลูกจ้าง 1,000 คน	4.88	3.50	3.00	3.11	23	18	18	17
ด้านเศรษฐกิจ	ผลิตภัณฑ์มวลรวมต่อหัว	บาท	95,638	94,066	96,550	96,550	50	49	50	50
	สัดส่วนประชากรยากจน	ร้อยละ	6.27	16.45	18.13	11.41	40	67	70	63
	ครัวเรือนที่มีหนี้สินเพื่อการอุปโภคบริโภค	ร้อยละ	18.44	19.01	19.60	19.60	11	4	4	4
	ดัชนีความไม่เสมอภาคด้านรายจ่าย	ร้อยละ	30.86	32.41	28.46	29.22	41	56	21	27
ด้านที่อยู่อาศัยและสภาพแวดล้อม	ครัวเรือนที่มีที่อยู่อาศัยใช้วัสดุคงทนและเป็นของตนเอง	ร้อยละ	91.12	95.53	92.53	93.30	18	9	17	13
	สัดส่วนกำลังติดตั้งไฟฟ้าทดแทนต่อการใช้พลังงานไฟฟ้ารวม	กิโลวัตต์ต่อ 1,000 กิกะวัตต์	11.69	11.06	13.90	13.90	60	60	59	59
	อัตราการร้องเรียนปัญหามลพิษ	เรื่องต่อประชากรแสนคน	0.21	0.64	0.65	0.43	33	45	50	42
	ประชากรที่ประสบภัยพิบัติ	ร้อยละ	0.14	0.42	0.82	1.01	35	38	36	35
ด้านชีวิตครอบครัวและชุมชน	เด็กและเยาวชนที่เข้าสู่สถานพินิจและคุ้มครองเด็กและเยาวชน	ต่อประชากรกลุ่มอายุพันคน	2.66	2.21	1.43	2.23	33	24	18	43
	ครัวเรือนที่มีหัวหน้าครัวเรือนเดี่ยว	ร้อยละ	6.28	4.45	7.00	6.62	31	7	29	25
	ผู้สูงอายุที่อยู่ลำพังคนเดียว	ร้อยละ	15.76	11.10	13.58	12.14	77	71	77	70
	การแจ้งความคดี ชีวิตร่างกาย เพศ และคดีประทุษร้ายต่อทรัพย์	รายต่อประชากรแสนคน	51.66	40.23	35.31	65.02	8	5	3	22
ด้านการคมนาคมและการสื่อสาร	หมู่บ้านที่ถนนสายหลักใช้การได้ตลอดปี	ร้อยละ	64.75	64.75	64.75	64.75	35	37	32	32
	อัตราการตายจากอุบัติเหตุบนท้องถนน	รายต่อประชากรแสนคน	33.30	25.67	29.34	27.79	48	34	49	41
	ประชากรที่มีโทรศัพท์มือถือ	ร้อยละ	89.42	93.24	91.41	93.83	28	57	63	49
	ประชากรที่เข้าถึงอินเทอร์เน็ต	ร้อยละ	57.59	67.26	74.12	81.06	52	61	69	60
ด้านการมีส่วนร่วม	ประชากรที่ไปใช้สิทธิเลือกตั้ง	ร้อยละ	78.76	78.76	78.76	78.76	21	21	21	21
	จำนวนองค์กรชุมชน	แห่งต่อประชากรแสนคน	333.86	337.64	339.50	342.63	4	4	4	4
	ครัวเรือนที่เป็นสมาชิกกลุ่ม/องค์กรในท้องถิ่น	ร้อยละ	74.06	74.81	75.56	75.56	29	25	20	20
	ครัวเรือนที่มีส่วนร่วมทำกิจกรรมสาธารณะของหมู่บ้าน	ร้อยละ	100.00	99.94	99.89	99.95	4	5	7	22

ที่มา: รวบรวมและประมวลผลโดยสำนักงานสภาพัฒนาการเศรษฐกิจและสังคมแห่งชาติ

ดัชนีความก้าวหน้าของคน (Human Achievement Index : HAI)

จังหวัด : พังงา

1. ผลิตภัณฑ์มวลรวมจังหวัด (GPP) ปี 2564 มูลค่า 48,409 ล้านบาท

2. ประชากร ปี 2564 จำนวน 249 พันคน

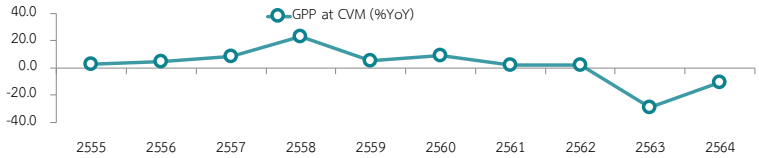

ภาพรวมการพัฒนาคนของจังหวัดพังงา

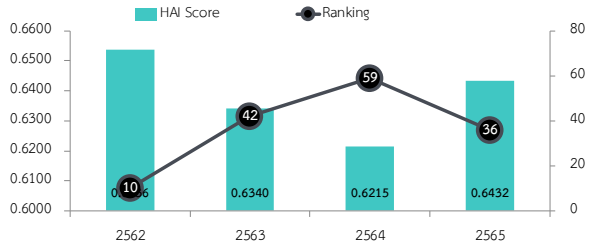

ตารางดัชนีความก้าวหน้าของคน จำแนกตามมิติ

มิติย่อย	คะแนน				ลำดับที่			
	2562	2563	2564	2565	2562	2563	2564	2565
ดัชนีย่อยด้านสุขภาพ	0.6330	0.6529	0.6742	0.6687	39	33	21	21
ดัชนีย่อยด้านการศึกษา	0.5003	0.5017	0.4649	0.4987	45	45	51	41
ดัชนีย่อยด้านชีวิตการงาน	0.6885	0.5477	0.4805	0.5683	62	74	76	77
ดัชนีย่อยด้านเศรษฐกิจ	0.7994	0.7766	0.7366	0.7160	8	11	19	24
ดัชนีย่อยด้านที่อยู่อาศัยและสภาพแวดล้อม	0.6692	0.6599	0.6631	0.6798	50	50	51	41
ดัชนีย่อยด้านชีวิตครอบครัวและชุมชน	0.6134	0.5506	0.5635	0.5799	46	74	68	60
ดัชนีย่อยด้านการคมนาคมและการสื่อสาร	0.6969	0.7802	0.7976	0.8036	19	16	15	12
ดัชนีย่อยด้านการมีส่วนร่วม	0.6681	0.6613	0.6730	0.6816	9	10	8	10
ดัชนีความก้าวหน้าของคน	**0.6536**	**0.6340**	**0.6215**	**0.6432**	**10**	**42**	**59**	**36**

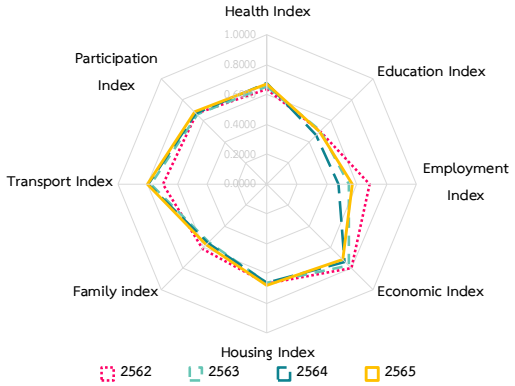

ตารางข้อมูลตัวชี้วัดรายมิติ

มิติ	รายการตัวชี้วัด	หน่วย	ข้อมูลตัวชี้วัด				ลำดับที่			
			2562	2563	2564	2565	2562	2563	2564	2565
ด้านสุขภาพ	ทารกแรกเกิดที่มีน้ำหนักต่ำกว่าเกณฑ์	ร้อยละ	9.95	8.97	8.53	8.53	45	25	9	9
	ประชากรที่เจ็บป่วยที่เป็นผู้ป่วยใน	ร้อยละ	11.04	10.03	11.10	11.10	34	34	49	49
	ประชากรที่พิการ	ร้อยละ	3.00	3.16	3.27	3.39	35	37	41	43
	การฆ่าตัวตายสำเร็จ	รายต่อประชากรแสนคน	10.21	10.97	6.44	6.44	49	44	13	13
ด้านการศึกษา	จำนวนปีการศึกษาเฉลี่ยของประชากรอายุ 15 ปีขึ้นไป	ปี	8.42	8.28	8.39	8.76	26	34	38	37
	การเข้าเรียนมัธยมศึกษาตอนปลายและอาชีวศึกษา	ร้อยละ	67.08	67.04	69.94	73.36	62	65	63	63
	เด็ก 0-5 ปีที่มีพัฒนาการสมวัย	ร้อยละ	97.40	92.96	83.68	90.69	43	19	40	20
	คะแนนเฉลี่ยการทดสอบ O-NET ระดับมัธยมศึกษาตอนปลาย	ร้อยละ	30.12	32.15	31.77	30.10	50	45	38	39
ด้านชีวิตการงาน	อัตราการว่างงาน	ร้อยละ	1.19	3.62	4.15	3.99	55	74	75	75
	อัตราการทำงานต่ำระดับ	ร้อยละ	3.24	7.36	10.34	6.62	75	74	76	77
	แรงงานที่มีหลักประกันทางสังคม	ร้อยละ	39.26	36.10	37.17	44.67	19	22	35	34
	อัตราการประสบอันตรายหรือเจ็บป่วยเนื่องจากการทำงาน	ต่อลูกจ้าง 1,000 คน	5.93	5.65	5.95	5.58	30	34	43	41
ด้านเศรษฐกิจ	ผลิตภัณฑ์มวลรวมต่อหัว	บาท	317,077	214,111	194,282	194,282	11	16	16	16
	สัดส่วนประชากรยากจน	ร้อยละ	2.04	1.02	4.47	7.75	15	10	31	48
	ครัวเรือนที่มีหนี้สินเพื่อการอุปโภคบริโภค	ร้อยละ	23.28	25.82	28.24	28.24	15	16	13	13
	ดัชนีความไม่เสมอภาคด้านรายจ่าย	ร้อยละ	28.74	29.13	30.63	31.44	22	22	43	45
ด้านที่อยู่อาศัยและสภาพแวดล้อม	ครัวเรือนที่มีที่อยู่อาศัยใช้วัสดุคงทนและเป็นของตนเอง	ร้อยละ	75.20	71.52	76.52	78.94	52	61	50	47
	สัดส่วนกำลังติดตั้งไฟฟ้าทดแทนต่อการใช้พลังงานไฟฟ้ารวม	กิโลวัตต์ต่อ 1,000 กิกะวัตต์	4.59	5.00	5.16	5.16	70	70	70	70
	อัตราการร้องเรียนปัญหามลพิษ	เรื่องต่อประชากรแสนคน	0.00	0.00	0.37	0.00	14	3	31	9
	ประชากรที่ประสบภัยพิบัติ	ร้อยละ	0.87	0.18	0.65	1.35	46	28	31	40
ด้านชีวิตครอบครัวและชุมชน	เด็กและเยาวชนที่เข้าสู่สถานพินิจและคุ้มครองเด็กและเยาวชน	ต่อประชากรกลุ่มอายุพันคน	2.55	3.34	1.72	3.17	31	55	30	62
	ครัวเรือนที่มีหัวหน้าครัวเรือนเดี่ยว	ร้อยละ	5.90	8.59	11.21	6.76	22	59	72	27
	ผู้สูงอายุที่อยู่ลำพังคนเดียว	ร้อยละ	9.91	9.29	6.35	7.25	59	53	18	33
	การแจ้งความคดี ชีวิตร่างกาย เพศ และคดีประทุษร้ายต่อทรัพย์	รายต่อประชากรแสนคน	121.29	127.13	152.98	169.38	63	70	75	73
ด้านการคมนาคมและการสื่อสาร	หมู่บ้านที่ถนนสายหลักใช้การได้ตลอดปี	ร้อยละ	74.84	75.63	76.42	76.42	17	16	15	15
	อัตราการตายจากอุบัติเหตุบนท้องถนน	รายต่อประชากรแสนคน	32.52	22.31	27.65	28.07	47	16	38	44
	ประชากรที่มีโทรศัพท์มือถือ	ร้อยละ	92.40	91.31	94.79	94.00	13	69	36	45
	ประชากรที่เข้าถึงอินเทอร์เน็ต	ร้อยละ	61.95	77.35	84.74	88.48	36	31	30	25
ด้านการมีส่วนร่วม	ประชากรที่ไปใช้สิทธิเลือกตั้ง	ร้อยละ	77.09	77.09	77.09	77.09	30	30	30	30
	จำนวนองค์กรชุมชน	แห่งต่อประชากรแสนคน	258.20	259.85	296.25	298.76	11	12	8	8
	ครัวเรือนที่เป็นสมาชิกกลุ่ม/องค์กรในท้องถิ่น	ร้อยละ	71.51	72.43	73.35	73.35	35	32	28	28
	ครัวเรือนที่มีส่วนร่วมทำกิจกรรมสาธารณะของหมู่บ้าน	ร้อยละ	99.77	99.43	99.10	99.34	41	45	47	69

ที่มา: รวบรวมและประมวลผลโดยสำนักงานสภาพัฒนาการเศรษฐกิจและสังคมแห่งชาติ

ดัชนีความก้าวหน้าของคน (Human Achievement Index : HAI)

จังหวัด : พัทลุง

1. ผลิตภัณฑ์มวลรวมจังหวัด (GPP) ปี 2564 มูลค่า 40,093 ล้านบาท

2. ประชากร ปี 2564 จำนวน 492 พันคน

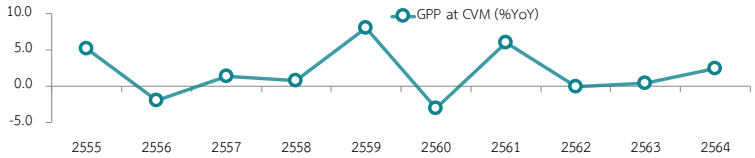

ภาพรวมการพัฒนาคนของจังหวัดพัทลุง

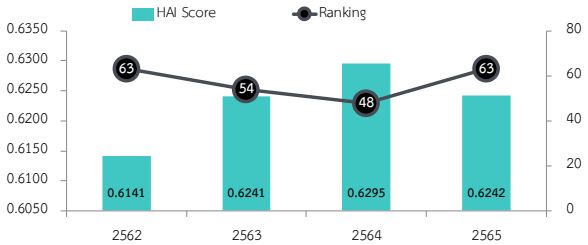

ตารางดัชนีความก้าวหน้าของคน จำแนกตามมิติ

มิติย่อย	คะแนน				ลำดับที่			
	2562	2563	2564	2565	2562	2563	2564	2565
ดัชนีย่อยด้านสุขภาพ	0.4860	0.5779	0.5571	0.5507	70	58	66	66
ดัชนีย่อยด้านการศึกษา	0.5452	0.5687	0.5391	0.5324	31	21	19	26
ดัชนีย่อยด้านชีวิตการงาน	0.6707	0.6401	0.6564	0.6768	69	65	64	70
ดัชนีย่อยด้านเศรษฐกิจ	0.6549	0.6453	0.6404	0.6391	52	54	59	56
ดัชนีย่อยด้านที่อยู่อาศัยและสภาพแวดล้อม	0.7228	0.6288	0.7223	0.6605	27	58	25	50
ดัชนีย่อยด้านชีวิตครอบครัวและชุมชน	0.5604	0.5632	0.5403	0.5266	69	71	74	74
ดัชนีย่อยด้านการคมนาคมและการสื่อสาร	0.6487	0.7327	0.7781	0.7910	31	30	22	19
ดัชนีย่อยด้านการมีส่วนร่วม	0.6615	0.6532	0.6434	0.6607	11	15	17	15
ดัชนีความก้าวหน้าของคน	**0.6141**	**0.6241**	**0.6295**	**0.6242**	**63**	**54**	**48**	**63**

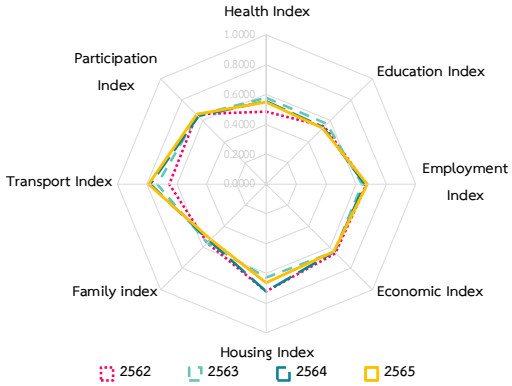

ตารางข้อมูลตัวชี้วัดรายมิติ

มิติ	รายการตัวชี้วัด	หน่วย	ข้อมูลตัวชี้วัด				ลำดับที่			
			2562	2563	2564	2565	2562	2563	2564	2565
ด้านสุขภาพ	ทารกแรกเกิดที่มีน้ำหนักต่ำกว่าเกณฑ์	ร้อยละ	11.37	10.39	9.82	9.82	75	69	46	46
	ประชากรที่เจ็บป่วยที่เป็นผู้ป่วยใน	ร้อยละ	13.48	11.61	12.48	12.48	63	56	68	68
	ประชากรที่พิการ	ร้อยละ	3.49	3.73	3.81	3.94	55	56	57	56
	การฆ่าตัวตายสำเร็จ	รายต่อประชากรแสนคน	15.82	10.31	11.10	11.10	70	35	45	45
ด้านการศึกษา	จำนวนปีการศึกษาเฉลี่ยของประชากรอายุ 15 ปีขึ้นไป	ปี	8.51	8.75	8.91	9.53	22	20	17	16
	การเข้าเรียนมัธยมศึกษาตอนปลายและอาชีวศึกษา	ร้อยละ	74.15	75.82	77.36	79.65	38	39	40	42
	เด็ก 0-5 ปีที่มีพัฒนาการสมวัย	ร้อยละ	97.41	91.30	89.58	90.61	42	23	22	21
	คะแนนเฉลี่ยการทดสอบ O-NET ระดับมัธยมศึกษาตอนปลาย	ร้อยละ	31.81	34.53	32.21	29.07	32	22	31	52
ด้านชีวิตการงาน	อัตราการว่างงาน	ร้อยละ	0.70	1.20	1.00	1.30	31	29	21	43
	อัตราการทำงานต่ำระดับ	ร้อยละ	2.68	3.98	4.06	3.26	72	69	69	74
	แรงงานที่มีหลักประกันทางสังคม	ร้อยละ	21.84	22.64	25.77	29.85	56	56	57	48
	อัตราการประสบอันตรายหรือเจ็บป่วยเนื่องจากการทำงาน	ต่อลูกจ้าง 1,000 คน	6.89	6.33	5.41	4.57	41	40	35	29
ด้านเศรษฐกิจ	ผลิตภัณฑ์มวลรวมต่อหัว	บาท	74,929	76,967	81,529	81,529	63	62	60	60
	สัดส่วนประชากรยากจน	ร้อยละ	18.96	15.03	12.12	13.09	72	63	60	66
	ครัวเรือนที่มีหนี้สินเพื่อการอุปโภคบริโภค	ร้อยละ	34.05	36.05	37.99	37.99	41	38	45	45
	ดัชนีความไม่เสมอภาคด้านรายจ่าย	ร้อยละ	27.84	29.71	30.86	30.61	13	27	46	38
ด้านที่อยู่อาศัยและสภาพแวดล้อม	ครัวเรือนที่มีที่อยู่อาศัยใช้วัสดุคงทนและเป็นของตนเอง	ร้อยละ	93.00	94.37	94.93	93.89	11	12	8	8
	สัดส่วนกำลังติดตั้งไฟฟ้าทดแทนต่อการใช้พลังงานไฟฟ้ารวม	กิโลวัตต์ต่อ 1,000 กิกะวัตต์	22.08	20.42	19.63	19.63	57	56	57	57
	อัตราการร้องเรียนปัญหามลพิษ	เรื่องต่อประชากรแสนคน	0.38	0.38	0.00	0.00	42	29	7	12
	ประชากรที่ประสบภัยพิบัติ	ร้อยละ	0.02	25.07	4.61	19.51	29	75	70	76
ด้านชีวิตครอบครัวและชุมชน	เด็กและเยาวชนที่เข้าสู่สถานพินิจและคุ้มครองเด็กและเยาวชน	ต่อประชากรกลุ่มอายุพันคน	3.06	2.80	2.44	2.21	45	41	54	42
	ครัวเรือนที่มีหัวหน้าครัวเรือนเดี่ยว	ร้อยละ	6.62	8.38	8.48	9.06	37	56	51	56
	ผู้สูงอายุที่อยู่ลำพังคนเดียว	ร้อยละ	10.98	9.90	11.29	10.96	66	61	64	66
	การแจ้งความคดี ชีวิตร่างกาย เพศ และคดีประทุษร้ายต่อทรัพย์	รายต่อประชากรแสนคน	132.42	120.82	128.41	143.02	72	67	68	69
ด้านการคมนาคมและการสื่อสาร	หมู่บ้านที่ถนนสายหลักใช้การได้ตลอดปี	ร้อยละ	68.46	68.39	68.31	68.31	28	23	25	25
	อัตราการตายจากอุบัติเหตุบนท้องถนน	รายต่อประชากรแสนคน	31.45	25.21	20.10	23.38	41	29	16	21
	ประชากรที่มีโทรศัพท์มือถือ	ร้อยละ	88.15	93.35	92.88	93.89	41	54	55	47
	ประชากรที่เข้าถึงอินเทอร์เน็ต	ร้อยละ	57.63	70.93	80.36	87.85	50	51	46	29
ด้านการมีส่วนร่วม	ประชากรที่ไปใช้สิทธิเลือกตั้ง	ร้อยละ	83.27	83.27	83.27	83.27	4	4	4	4
	จำนวนองค์กรชุมชน	แห่งต่อประชากรแสนคน	83.45	86.99	87.65	88.95	62	64	64	62
	ครัวเรือนที่เป็นสมาชิกกลุ่ม/องค์กรในท้องถิ่น	ร้อยละ	79.73	79.52	79.32	79.32	18	14	13	13
	ครัวเรือนที่มีส่วนร่วมทำกิจกรรมสาธารณะของหมู่บ้าน	ร้อยละ	99.52	99.21	98.89	99.44	57	53	54	64

ที่มา: รวบรวมและประมวลผลโดยสำนักงานสภาพัฒนาการเศรษฐกิจและสังคมแห่งชาติ

ดัชนีความก้าวหน้าของคน (Human Achievement Index : HAI)

จังหวัด : พิจิตร

1. ผลิตภัณฑ์มวลรวมจังหวัด (GPP) ปี 2564 มูลค่า 47,643 ล้านบาท

2. ประชากร ปี 2564 จำนวน 507 พันคน

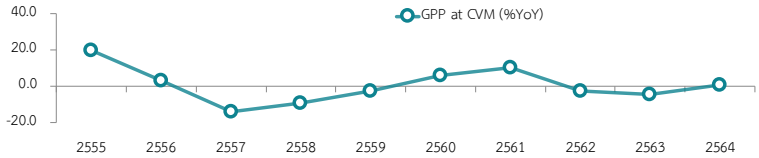

ภาพรวมการพัฒนาคนของจังหวัดพิจิตร

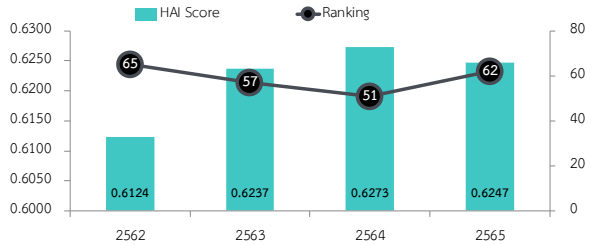

ตารางดัชนีความก้าวหน้าของคน จำแนกตามมิติ

มิติย่อย	คะแนน				ลำดับที่			
	2562	2563	2564	2565	2562	2563	2564	2565
ดัชนีย่อยด้านสุขภาพ	0.5993	0.6130	0.6126	0.6075	49	47	45	45
ดัชนีย่อยด้านการศึกษา	0.4524	0.4487	0.4523	0.4823	66	64	54	51
ดัชนีย่อยด้านชีวิตการงาน	0.7165	0.6896	0.7040	0.6851	46	48	50	68
ดัชนีย่อยด้านเศรษฐกิจ	0.7858	0.7830	0.7573	0.7758	10	9	14	10
ดัชนีย่อยด้านที่อยู่อาศัยและสภาพแวดล้อม	0.6766	0.7085	0.7081	0.7410	46	29	34	10
ดัชนีย่อยด้านชีวิตครอบครัวและชุมชน	0.6043	0.6327	0.6656	0.5557	49	50	31	67
ดัชนีย่อยด้านการคมนาคมและการสื่อสาร	0.6531	0.7111	0.7265	0.7233	30	35	46	52
ดัชนีย่อยด้านการมีส่วนร่วม	0.4853	0.4836	0.4739	0.5003	70	67	65	67
ดัชนีความก้าวหน้าของคน	**0.6124**	**0.6237**	**0.6273**	**0.6247**	**65**	**57**	**51**	**62**

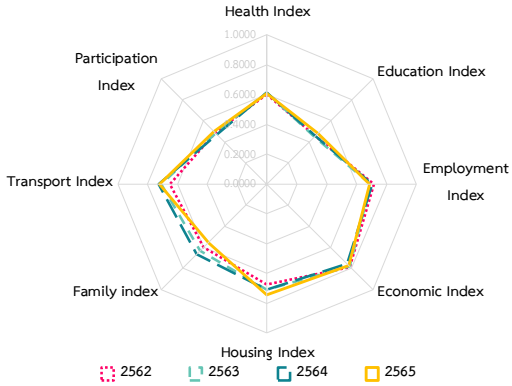

ตารางข้อมูลตัวชี้วัดรายมิติ

มิติ	รายการตัวชี้วัด	หน่วย	ข้อมูลตัวชี้วัด				ลำดับที่			
			2562	2563	2564	2565	2562	2563	2564	2565
ด้านสุขภาพ	ทารกแรกเกิดที่มีน้ำหนักต่ำกว่าเกณฑ์	ร้อยละ	10.11	10.13	9.75	9.75	57	66	40	40
	ประชากรที่เจ็บป่วยที่เป็นผู้ป่วยใน	ร้อยละ	10.54	9.92	9.04	9.04	26	28	14	14
	ประชากรที่พิการ	ร้อยละ	4.12	4.26	4.34	4.45	65	65	65	64
	การฆ่าตัวตายสำเร็จ	รายต่อประชากรแสนคน	8.75	7.87	10.00	10.00	34	18	36	36
ด้านการศึกษา	จำนวนปีการศึกษาเฉลี่ยของประชากรอายุ 15 ปีขึ้นไป	ปี	7.74	7.95	7.96	8.62	52	53	52	42
	การเข้าเรียนมัธยมศึกษาตอนปลายและอาชีวศึกษา	ร้อยละ	62.83	63.03	64.33	66.44	68	69	72	71
	เด็ก 0-5 ปีที่มีพัฒนาการสมวัย	ร้อยละ	96.66	90.70	92.94	94.09	58	29	9	4
	คะแนนเฉลี่ยการทดสอบ O-NET ระดับมัธยมศึกษาตอนปลาย	ร้อยละ	29.77	30.83	30.07	29.44	57	64	58	48
ด้านชีวิตการงาน	อัตราการว่างงาน	ร้อยละ	0.69	1.33	1.01	1.06	30	40	22	33
	อัตราการทำงานต่ำระดับ	ร้อยละ	0.61	1.65	2.14	1.59	51	58	62	62
	แรงงานที่มีหลักประกันทางสังคม	ร้อยละ	24.30	25.00	27.99	29.61	44	48	50	49
	อัตราการประสบอันตรายหรือเจ็บป่วยเนื่องจากการทำงาน	ต่อลูกจ้าง 1,000 คน	6.35	5.39	4.11	8.39	36	30	22	66
ด้านเศรษฐกิจ	ผลิตภัณฑ์มวลรวมต่อหัว	บาท	97,528	95,376	93,950	93,950	49	48	51	51
	สัดส่วนประชากรยากจน	ร้อยละ	0.93	1.21	1.48	1.27	10	13	12	11
	ครัวเรือนที่มีหนี้สินเพื่อการอุปโภคบริโภค	ร้อยละ	27.03	30.17	33.19	33.19	21	23	25	25
	ดัชนีความไม่เสมอภาคด้านรายจ่าย	ร้อยละ	24.99	24.00	25.39	23.61	2	2	4	3
ด้านที่อยู่อาศัยและสภาพแวดล้อม	ครัวเรือนที่มีที่อยู่อาศัยใช้วัสดุคงทนและเป็นของตนเอง	ร้อยละ	80.41	89.49	83.39	89.65	44	26	40	22
	สัดส่วนกำลังติดตั้งไฟฟ้าทดแทนต่อการใช้พลังงานไฟฟ้ารวม	กิโลวัตต์ต่อ 1,000 กิกะวัตต์	132.74	134.54	136.61	136.61	22	22	20	20
	อัตราการร้องเรียนปัญหามลพิษ	เรื่องต่อประชากรแสนคน	0.93	1.13	0.38	0.00	63	59	33	8
	ประชากรที่ประสบภัยพิบัติ	ร้อยละ	1.97	0.02	0.92	0.73	54	18	37	29
ด้านชีวิตครอบครัวและชุมชน	เด็กและเยาวชนที่เข้าสู่สถานพินิจและคุ้มครองเด็กและเยาวชน	ต่อประชากรกลุ่มอายุพันคน	3.16	1.89	1.37	2.07	47	13	13	35
	ครัวเรือนที่มีหัวหน้าครัวเรือนเดี่ยว	ร้อยละ	6.28	7.97	6.91	8.48	30	55	24	47
	ผู้สูงอายุที่อยู่ลำพังคนเดียว	ร้อยละ	12.49	11.50	11.18	12.66	73	72	63	74
	การแจ้งความคดี ชีวิตร่างกาย เพศ และคดีประทุษร้ายต่อทรัพย์	รายต่อประชากรแสนคน	65.45	51.29	55.16	98.68	25	15	19	46
ด้านการคมนาคมและการสื่อสาร	หมู่บ้านที่ถนนสายหลักใช้การได้ตลอดปี	ร้อยละ	69.43	64.64	59.86	59.86	26	38	42	42
	อัตราการตายจากอุบัติเหตุบนท้องถนน	รายต่อประชากรแสนคน	35.93	31.85	31.68	32.25	55	52	57	61
	ประชากรที่มีโทรศัพท์มือถือ	ร้อยละ	92.98	96.24	96.38	96.29	10	19	22	22
	ประชากรที่เข้าถึงอินเทอร์เน็ต	ร้อยละ	57.27	73.02	83.76	83.53	54	46	35	47
ด้านการมีส่วนร่วม	ประชากรที่ไปใช้สิทธิเลือกตั้ง	ร้อยละ	70.71	70.71	70.71	70.71	67	67	67	67
	จำนวนองค์กรชุมชน	แห่งต่อประชากรแสนคน	41.02	56.55	57.05	60.84	69	68	68	67
	ครัวเรือนที่เป็นสมาชิกกลุ่ม/องค์กรในท้องถิ่น	ร้อยละ	75.73	76.50	77.27	77.27	25	20	17	17
	ครัวเรือนที่มีส่วนร่วมทำกิจกรรมสาธารณะของหมู่บ้าน	ร้อยละ	99.62	99.23	98.83	99.63	51	52	55	57

ที่มา: รวบรวมและประมวลผลโดยสำนักงานสภาพัฒนาการเศรษฐกิจและสังคมแห่งชาติ

ดัชนีความก้าวหน้าของคน (Human Achievement Index : HAI)

จังหวัด : พิษณุโลก

1. ผลิตภัณฑ์มวลรวมจังหวัด (GPP) ปี 2564 มูลค่า 101,120 ล้านบาท

2. ประชากร ปี 2564 จำนวน 895 พันคน

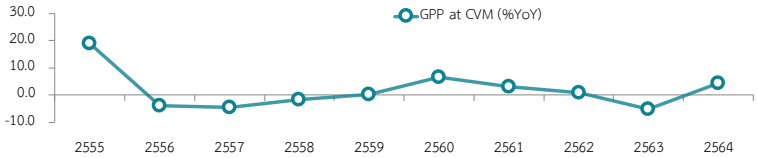

ภาพรวมการพัฒนาคนของจังหวัดพิษณุโลก

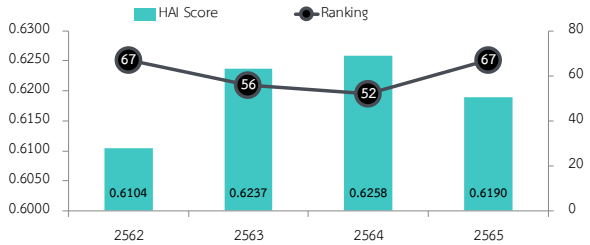

ตารางดัชนีความก้าวหน้าของคน จำแนกตามมิติ

มิติย่อย	คะแนน				ลำดับที่			
	2562	2563	2564	2565	2562	2563	2564	2565
ดัชนีย่อยด้านสุขภาพ	0.5633	0.5533	0.5834	0.5700	60	62	55	57
ดัชนีย่อยด้านการศึกษา	0.5702	0.5745	0.5227	0.5045	21	18	25	36
ดัชนีย่อยด้านชีวิตการงาน	0.7114	0.6892	0.7093	0.7219	50	49	46	51
ดัชนีย่อยด้านเศรษฐกิจ	0.6708	0.7088	0.7652	0.7229	44	27	11	21
ดัชนีย่อยด้านที่อยู่อาศัยและสภาพแวดล้อม	0.6931	0.7056	0.7217	0.7205	38	33	26	25
ดัชนีย่อยด้านชีวิตครอบครัวและชุมชน	0.5980	0.6247	0.5550	0.5263	53	54	72	75
ดัชนีย่อยด้านการคมนาคมและการสื่อสาร	0.6035	0.6506	0.6813	0.7105	54	63	59	57
ดัชนีย่อยด้านการมีส่วนร่วม	0.5029	0.5142	0.5210	0.5329	65	61	57	57
ดัชนีความก้าวหน้าของคน	**0.6104**	**0.6237**	**0.6258**	**0.6190**	**67**	**56**	**52**	**67**

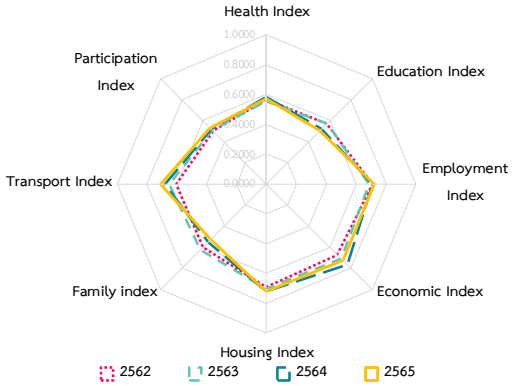

ตารางข้อมูลตัวชี้วัดรายมิติ

มิติ	รายการตัวชี้วัด	หน่วย	ข้อมูลตัวชี้วัด				ลำดับที่			
			2562	2563	2564	2565	2562	2563	2564	2565
ด้านสุขภาพ	ทารกแรกเกิดที่มีน้ำหนักต่ำกว่าเกณฑ์	ร้อยละ	10.24	10.88	10.92	10.92	60	74	74	74
	ประชากรที่เจ็บป่วยที่เป็นผู้ป่วยใน	ร้อยละ	12.94	12.04	10.95	10.95	57	64	46	46
	ประชากรที่พิการ	ร้อยละ	3.40	3.61	3.70	3.97	53	53	54	57
	การฆ่าตัวตายสำเร็จ	รายต่อประชากรแสนคน	10.99	11.92	10.51	10.51	55	53	40	40
ด้านการศึกษา	จำนวนปีการศึกษาเฉลี่ยของประชากรอายุ 15 ปีขึ้นไป	ปี	8.37	8.68	8.86	8.53	27	22	19	48
	การเข้าเรียนมัธยมศึกษาตอนปลายและอาชีวศึกษา	ร้อยละ	76.59	79.74	82.84	89.36	28	26	23	18
	เด็ก 0-5 ปีที่มีพัฒนาการสมวัย	ร้อยละ	97.29	88.91	84.29	84.36	48	45	38	51
	คะแนนเฉลี่ยการทดสอบ O-NET ระดับมัธยมศึกษาตอนปลาย	ร้อยละ	33.64	35.26	31.98	30.49	14	16	34	31
ด้านชีวิตการงาน	อัตราการว่างงาน	ร้อยละ	1.56	2.24	1.89	1.63	67	61	47	59
	อัตราการทำงานต่ำระดับ	ร้อยละ	0.16	0.57	0.33	0.14	33	31	16	25
	แรงงานที่มีหลักประกันทางสังคม	ร้อยละ	26.69	28.18	31.18	30.82	38	38	42	45
	อัตราการประสบอันตรายหรือเจ็บป่วยเนื่องจากการทำงาน	ต่อลูกจ้าง 1,000 คน	5.66	5.67	5.54	5.13	27	36	39	37
ด้านเศรษฐกิจ	ผลิตภัณฑ์มวลรวมต่อหัว	บาท	113,223	108,485	113,013	113,013	39	40	40	40
	สัดส่วนประชากรยากจน	ร้อยละ	4.81	1.29	0.64	0.84	30	15	8	9
	ครัวเรือนที่มีหนี้สินเพื่อการอุปโภคบริโภค	ร้อยละ	29.96	27.23	24.38	24.38	28	19	8	8
	ดัชนีความไม่เสมอภาคด้านรายจ่าย	ร้อยละ	34.56	32.89	28.61	32.77	76	61	22	60
ด้านที่อยู่อาศัยและสภาพแวดล้อม	ครัวเรือนที่มีที่อยู่อาศัยใช้วัสดุคงทนและเป็นของตนเอง	ร้อยละ	79.86	86.92	89.22	85.33	46	31	25	34
	สัดส่วนกำลังติดตั้งไฟฟ้าทดแทนต่อการใช้พลังงานไฟฟ้ารวม	กิโลวัตต์ต่อ 1,000 กิกะวัตต์	148.91	136.71	133.11	133.11	20	20	23	23
	อัตราการร้องเรียนปัญหามลพิษ	เรื่องต่อประชากรแสนคน	0.35	0.94	0.59	0.24	41	54	42	24
	ประชากรที่ประสบภัยพิบัติ	ร้อยละ	2.58	0.13	0.56	0.33	57	25	29	23
ด้านชีวิตครอบครัวและชุมชน	เด็กและเยาวชนที่เข้าสู่สถานพินิจและคุ้มครองเด็กและเยาวชน	ต่อประชากรกลุ่มอายุพันคน	4.29	3.82	2.82	2.66	67	64	66	56
	ครัวเรือนที่มีหัวหน้าครัวเรือนเดี่ยว	ร้อยละ	7.70	5.05	9.24	8.53	48	15	59	48
	ผู้สูงอายุที่อยู่ลำพังคนเดียว	ร้อยละ	7.14	9.71	11.14	12.59	28	58	61	73
	การแจ้งความคดี ชีวิตร่างกาย เพศ และคดีประทุษร้ายต่อทรัพย์	รายต่อประชากรแสนคน	106.67	97.59	91.93	115.22	54	55	50	60
ด้านการคมนาคมและการสื่อสาร	หมู่บ้านที่ถนนสายหลักใช้การได้ตลอดปี	ร้อยละ	54.19	53.83	53.48	53.48	56	56	57	57
	อัตราการตายจากอุบัติเหตุบนท้องถนน	รายต่อประชากรแสนคน	38.17	37.63	34.48	31.51	62	65	65	55
	ประชากรที่มีโทรศัพท์มือถือ	ร้อยละ	89.09	95.37	96.38	97.95	31	34	21	7
	ประชากรที่เข้าถึงอินเทอร์เน็ต	ร้อยละ	67.30	74.44	79.76	83.59	22	43	49	46
ด้านการมีส่วนร่วม	ประชากรที่ไปใช้สิทธิเลือกตั้ง	ร้อยละ	74.14	74.14	74.14	74.14	52	52	52	52
	จำนวนองค์กรชุมชน	แห่งต่อประชากรแสนคน	118.35	126.90	127.22	128.36	52	49	51	51
	ครัวเรือนที่เป็นสมาชิกกลุ่ม/องค์กรในท้องถิ่น	ร้อยละ	67.25	67.94	68.62	68.62	42	38	36	36
	ครัวเรือนที่มีส่วนร่วมทำกิจกรรมสาธารณะของหมู่บ้าน	ร้อยละ	98.32	98.48	98.63	99.00	75	70	60	70

ที่มา: รวบรวมและประมวลผลโดยสำนักงานสภาพัฒนาการเศรษฐกิจและสังคมแห่งชาติ

ดัชนีความก้าวหน้าของคน (Human Achievement Index : HAI)

จังหวัด : เพชรบุรี

1. ผลิตภัณฑ์มวลรวมจังหวัด (GPP) ปี 2564 มูลค่า 72,447 ล้านบาท

2. ประชากร ปี 2564 จำนวน 502 พันคน

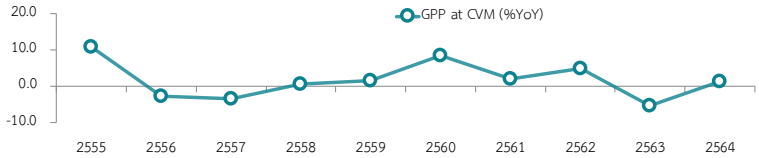

ภาพรวมการพัฒนาคนของจังหวัดเพชรบุรี

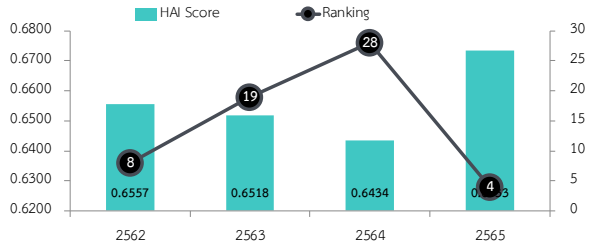

ตารางดัชนีความก้าวหน้าของคน จำแนกตามมิติ

มิติย่อย	คะแนน				ลำดับที่			
	2562	2563	2564	2565	2562	2563	2564	2565
ดัชนีย่อยด้านสุขภาพ	0.7257	0.7162	0.6987	0.6945	13	15	14	14
ดัชนีย่อยด้านการศึกษา	0.6079	0.5890	0.5255	0.5718	10	12	24	13
ดัชนีย่อยด้านชีวิตการงาน	0.7182	0.7021	0.7466	0.8092	44	42	32	13
ดัชนีย่อยด้านเศรษฐกิจ	0.7009	0.6993	0.7041	0.7221	31	29	26	22
ดัชนีย่อยด้านที่อยู่อาศัยและสภาพแวดล้อม	0.6851	0.7032	0.6632	0.6778	40	34	50	43
ดัชนีย่อยด้านชีวิตครอบครัวและชุมชน	0.5244	0.4998	0.5021	0.5822	75	77	77	59
ดัชนีย่อยด้านการคมนาคมและการสื่อสาร	0.7081	0.7454	0.7672	0.7698	14	24	27	27
ดัชนีย่อยด้านการมีส่วนร่วม	0.6046	0.6002	0.5958	0.5991	33	31	27	33
ดัชนีความก้าวหน้าของคน	**0.6557**	**0.6518**	**0.6434**	**0.6733**	**8**	**19**	**28**	**4**

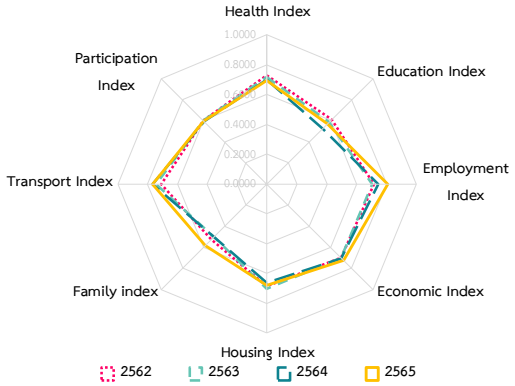

ตารางข้อมูลตัวชี้วัดรายมิติ

มิติ	รายการตัวชี้วัด	หน่วย	ข้อมูลตัวชี้วัด				ลำดับที่			
			2562	2563	2564	2565	2562	2563	2564	2565
ด้านสุขภาพ	ทารกแรกเกิดที่มีน้ำหนักต่ำกว่าเกณฑ์	ร้อยละ	8.69	9.32	10.21	10.21	7	34	61	61
	ประชากรที่เจ็บป่วยที่เป็นผู้ป่วยใน	ร้อยละ	10.12	8.90	9.54	9.54	18	15	19	19
	ประชากรที่พิการ	ร้อยละ	2.27	2.34	2.36	2.45	15	14	14	14
	การฆ่าตัวตายสำเร็จ	รายต่อประชากรแสนคน	8.11	10.43	9.41	9.41	27	36	28	28
ด้านการศึกษา	จำนวนปีการศึกษาเฉลี่ยของประชากรอายุ 15 ปีขึ้นไป	ปี	8.90	8.77	8.70	9.01	11	19	26	26
	การเข้าเรียนมัธยมศึกษาตอนปลายและอาชีวศึกษา	ร้อยละ	80.39	80.86	82.88	84.10	16	23	22	34
	เด็ก 0-5 ปีที่มีพัฒนาการสมวัย	ร้อยละ	95.78	88.41	86.37	86.50	70	48	34	42
	คะแนนเฉลี่ยการทดสอบ O-NET ระดับมัธยมศึกษาตอนปลาย	ร้อยละ	34.56	36.00	31.97	34.09	10	9	35	5
ด้านชีวิตการงาน	อัตราการว่างงาน	ร้อยละ	1.01	1.31	1.53	1.17	49	39	36	38
	อัตราการทำงานต่ำระดับ	ร้อยละ	0.17	0.98	1.82	0.16	35	43	58	28
	แรงงานที่มีหลักประกันทางสังคม	ร้อยละ	32.17	31.58	69.39	73.20	27	30	27	20
	อัตราการประสบอันตรายหรือเจ็บป่วยเนื่องจากการทำงาน	ต่อลูกจ้าง 1,000 คน	8.17	7.14	8.30	6.05	56	49	63	48
ด้านเศรษฐกิจ	ผลิตภัณฑ์มวลรวมต่อหัว	บาท	152,039	141,657	144,370	144,370	24	24	25	25
	สัดส่วนประชากรยากจน	ร้อยละ	6.23	3.43	4.42	4.87	39	25	29	38
	ครัวเรือนที่มีหนี้สินเพื่อการอุปโภคบริโภค	ร้อยละ	38.72	36.27	33.84	33.84	55	41	29	29
	ดัชนีความไม่เสมอภาคด้านรายจ่าย	ร้อยละ	29.04	30.87	30.91	28.94	24	43	47	24
ด้านที่อยู่อาศัยและสภาพแวดล้อม	ครัวเรือนที่มีที่อยู่อาศัยใช้วัสดุคงทนและเป็นของตนเอง	ร้อยละ	73.02	78.61	71.84	76.73	54	48	62	51
	สัดส่วนกำลังติดตั้งไฟฟ้าทดแทนต่อการใช้พลังงานไฟฟ้ารวม	กิโลวัตต์ต่อ 1,000 กิกะวัตต์	152.28	152.20	147.77	147.77	18	16	18	18
	อัตราการร้องเรียนปัญหามลพิษ	เรื่องต่อประชากรแสนคน	0.21	0.21	0.62	0.83	30	17	47	49
	ประชากรที่ประสบภัยพิบัติ	ร้อยละ	0.12	0.19	1.27	0.04	34	29	46	13
ด้านชีวิตครอบครัวและชุมชน	เด็กและเยาวชนที่เข้าสู่สถานพินิจและคุ้มครองเด็กและเยาวชน	ต่อประชากรกลุ่มอายุพันคน	3.26	3.32	2.04	1.90	50	53	46	28
	ครัวเรือนที่มีหัวหน้าครัวเรือนเดี่ยว	ร้อยละ	10.73	10.49	9.93	10.72	75	73	63	66
	ผู้สูงอายุที่อยู่ลำพังคนเดียว	ร้อยละ	9.15	9.75	12.40	8.69	51	59	75	48
	การแจ้งความคดี ชีวิตร่างกาย เพศ และคดีประทุษร้ายต่อทรัพย์	รายต่อประชากรแสนคน	118.30	137.08	132.54	98.98	61	72	70	47
ด้านการคมนาคมและการสื่อสาร	หมู่บ้านที่ถนนสายหลักใช้การได้ตลอดปี	ร้อยละ	80.03	78.75	77.47	77.47	12	11	13	13
	อัตราการตายจากอุบัติเหตุบนท้องถนน	รายต่อประชากรแสนคน	30.17	32.32	29.47	30.92	37	55	50	53
	ประชากรที่มีโทรศัพท์มือถือ	ร้อยละ	84.58	91.76	91.93	91.73	65	67	60	68
	ประชากรที่เข้าถึงอินเทอร์เน็ต	ร้อยละ	67.19	74.48	79.46	82.57	23	42	50	50
ด้านการมีส่วนร่วม	ประชากรที่ไปใช้สิทธิเลือกตั้ง	ร้อยละ	81.45	81.45	81.45	81.45	7	7	7	7
	จำนวนองค์กรชุมชน	แห่งต่อประชากรแสนคน	45.34	46.04	46.80	47.62	67	69	69	69
	ครัวเรือนที่เป็นสมาชิกกลุ่ม/องค์กรในท้องถิ่น	ร้อยละ	72.97	73.17	73.37	73.37	32	31	27	27
	ครัวเรือนที่มีส่วนร่วมทำกิจกรรมสาธารณะของหมู่บ้าน	ร้อยละ	99.63	99.45	99.28	99.37	48	41	37	67

ที่มา: รวบรวมและประมวลผลโดยสำนักงานสภาพัฒนาการเศรษฐกิจและสังคมแห่งชาติ

ดัชนีความก้าวหน้าของคน (Human Achievement Index : HAI)

จังหวัด : เพชรบูรณ์

1. ผลิตภัณฑ์มวลรวมจังหวัด (GPP) ปี 2564 มูลค่า 80,199 ล้านบาท

2. ประชากร ปี 2564 จำนวน 906 พันคน

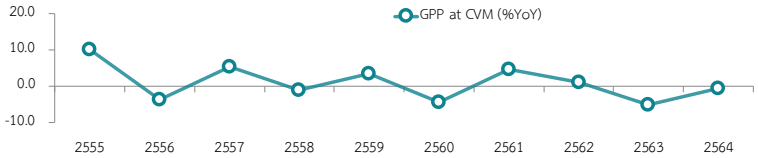

ภาพรวมการพัฒนาคนของจังหวัดเพชรบูรณ์

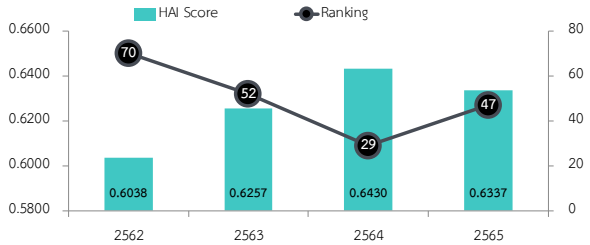

ตารางดัชนีความก้าวหน้าของคน จำแนกตามมิติ

มิติย่อย	คะแนน				ลำดับที่			
	2562	2563	2564	2565	2562	2563	2564	2565
ดัชนีย่อยด้านสุขภาพ	0.5990	0.6200	0.6154	0.6109	50	44	44	43
ดัชนีย่อยด้านการศึกษา	0.4444	0.4406	0.4274	0.4309	70	69	62	68
ดัชนีย่อยด้านชีวิตการงาน	0.6919	0.6963	0.8015	0.8148	61	46	8	12
ดัชนีย่อยด้านเศรษฐกิจ	0.6920	0.6578	0.6757	0.6634	33	48	40	47
ดัชนีย่อยด้านที่อยู่อาศัยและสภาพแวดล้อม	0.7280	0.7008	0.6868	0.7146	24	35	40	28
ดัชนีย่อยด้านชีวิตครอบครัวและชุมชน	0.6042	0.6968	0.7540	0.6193	50	19	3	44
ดัชนีย่อยด้านการคมนาคมและการสื่อสาร	0.5659	0.6950	0.7391	0.7409	70	45	39	41
ดัชนีย่อยด้านการมีส่วนร่วม	0.5570	0.5532	0.5361	0.5575	47	44	50	47
ดัชนีความก้าวหน้าของคน	**0.6038**	**0.6257**	**0.6430**	**0.6337**	**70**	**52**	**29**	**47**

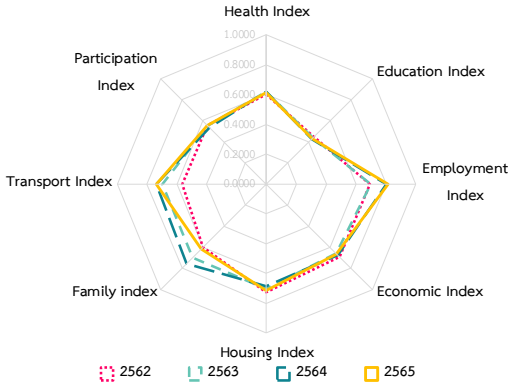

ตารางข้อมูลตัวชี้วัดรายมิติ

มิติ	รายการตัวชี้วัด	หน่วย	ข้อมูลตัวชี้วัด				ลำดับที่			
			2562	2563	2564	2565	2562	2563	2564	2565
ด้านสุขภาพ	ทารกแรกเกิดที่มีน้ำหนักต่ำกว่าเกณฑ์	ร้อยละ	9.29	9.29	9.59	9.59	24	32	35	35
	ประชากรที่เจ็บป่วยที่เป็นผู้ป่วยใน	ร้อยละ	10.81	9.72	8.97	8.97	31	24	12	12
	ประชากรที่พิการ	ร้อยละ	3.24	3.38	3.43	3.52	46	48	48	49
	การฆ่าตัวตายสำเร็จ	รายต่อประชากรแสนคน	14.12	13.50	14.93	14.93	66	60	66	66
ด้านการศึกษา	จำนวนปีการศึกษาเฉลี่ยของประชากรอายุ 15 ปีขึ้นไป	ปี	7.31	7.58	7.89	8.34	71	65	59	53
	การเข้าเรียนมัธยมศึกษาตอนปลายและอาชีวศึกษา	ร้อยละ	67.27	67.72	69.35	72.20	60	63	64	66
	เด็ก 0-5 ปีที่มีพัฒนาการสมวัย	ร้อยละ	97.85	89.97	86.72	85.89	27	36	32	44
	คะแนนเฉลี่ยการทดสอบ O-NET ระดับมัธยมศึกษาตอนปลาย	ร้อยละ	29.32	30.79	29.69	28.33	65	65	67	70
ด้านชีวิตการงาน	อัตราการว่างงาน	ร้อยละ	0.87	1.20	1.17	0.81	40	28	26	21
	อัตราการทำงานต่ำระดับ	ร้อยละ	1.17	0.98	1.08	0.81	62	44	44	53
	แรงงานที่มีหลักประกันทางสังคม	ร้อยละ	21.76	22.46	74.53	70.77	58	57	22	22
	อัตราการประสบอันตรายหรือเจ็บป่วยเนื่องจากการทำงาน	ต่อลูกจ้าง 1,000 คน	7.04	5.90	5.19	4.29	43	37	33	27
ด้านเศรษฐกิจ	ผลิตภัณฑ์มวลรวมต่อหัว	บาท	91,278	87,304	88,485	88,485	52	53	54	54
	สัดส่วนประชากรยากจน	ร้อยละ	5.82	2.84	5.41	3.55	36	21	37	27
	ครัวเรือนที่มีหนี้สินเพื่อการอุปโภคบริโภค	ร้อยละ	41.81	42.84	43.80	43.80	60	59	59	59
	ดัชนีความไม่เสมอภาคด้านรายจ่าย	ร้อยละ	27.20	31.25	28.19	30.13	10	46	18	33
ด้านที่อยู่อาศัยและสภาพแวดล้อม	ครัวเรือนที่มีที่อยู่อาศัยใช้วัสดุคงทนและเป็นของตนเอง	ร้อยละ	85.86	80.77	82.82	86.09	30	46	43	32
	สัดส่วนกำลังติดตั้งไฟฟ้าทดแทนต่อการใช้พลังงานไฟฟ้ารวม	กิโลวัตต์ต่อ 1,000 กิกะวัตต์	177.38	165.69	164.53	164.53	14	14	13	13
	อัตราการร้องเรียนปัญหามลพิษ	เรื่องต่อประชากรแสนคน	0.20	0.61	1.02	0.62	29	43	58	44
	ประชากรที่ประสบภัยพิบัติ	ร้อยละ	1.15	0.09	2.13	0.96	50	23	51	31
ด้านชีวิตครอบครัวและชุมชน	เด็กและเยาวชนที่เข้าสู่สถานพินิจและคุ้มครองเด็กและเยาวชน	ต่อประชากรกลุ่มอายุพันคน	2.81	2.29	1.86	2.17	35	26	40	39
	ครัวเรือนที่มีหัวหน้าครัวเรือนเดี่ยว	ร้อยละ	7.59	6.85	5.00	8.84	46	40	7	51
	ผู้สูงอายุที่อยู่ลำพังคนเดียว	ร้อยละ	11.71	7.76	6.19	9.08	71	34	17	53
	การแจ้งความคดี ชีวิตร่างกาย เพศ และคดีประทุษร้ายต่อทรัพย์	รายต่อประชากรแสนคน	62.37	58.15	69.91	82.60	22	25	32	36
ด้านการคมนาคมและการสื่อสาร	หมู่บ้านที่ถนนสายหลักใช้การได้ตลอดปี	ร้อยละ	51.05	51.83	52.60	52.60	66	61	59	59
	อัตราการตายจากอุบัติเหตุบนท้องถนน	รายต่อประชากรแสนคน	37.52	30.35	30.46	27.52	59	49	54	40
	ประชากรที่มีโทรศัพท์มือถือ	ร้อยละ	88.41	96.11	97.77	97.58	39	20	6	11
	ประชากรที่เข้าถึงอินเทอร์เน็ต	ร้อยละ	58.24	81.27	93.37	90.25	46	17	6	19
ด้านการมีส่วนร่วม	ประชากรที่ไปใช้สิทธิเลือกตั้ง	ร้อยละ	72.55	72.55	72.55	72.55	56	56	56	56
	จำนวนองค์กรชุมชน	แห่งต่อประชากรแสนคน	129.78	155.51	156.08	156.77	43	35	35	36
	ครัวเรือนที่เป็นสมาชิกกลุ่ม/องค์กรในท้องถิ่น	ร้อยละ	75.56	72.35	69.20	69.20	26	33	35	35
	ครัวเรือนที่มีส่วนร่วมทำกิจกรรมสาธารณะของหมู่บ้าน	ร้อยละ	99.73	99.45	99.17	99.86	44	42	44	38

ที่มา: รวบรวมและประมวลผลโดยสำนักงานสภาพัฒนาการเศรษฐกิจและสังคมแห่งชาติ

ดัชนีความก้าวหน้าของคน (Human Achievement Index : HAI)

จังหวัด : แพร่

1. ผลิตภัณฑ์มวลรวมจังหวัด (GPP) ปี 2564 มูลค่า 30,824 ล้านบาท

2. ประชากร ปี 2564 จำนวน 372 พันคน

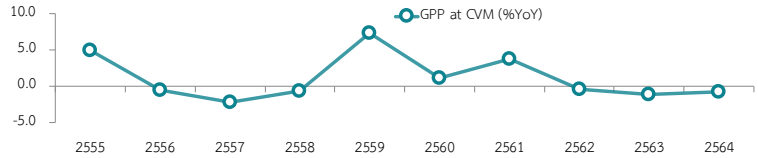

ภาพรวมการพัฒนาคนของจังหวัดแพร่

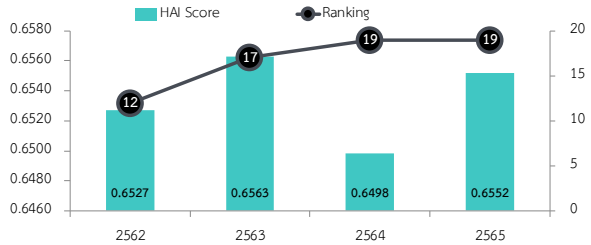

ตารางดัชนีความก้าวหน้าของคน จำแนกตามมิติ

มิติย่อย	คะแนน				ลำดับที่			
	2562	2563	2564	2565	2562	2563	2564	2565
ดัชนีย่อยด้านสุขภาพ	0.4125	0.4660	0.4691	0.4668	75	73	76	75
ดัชนีย่อยด้านการศึกษา	0.6103	0.5920	0.5197	0.5561	9	11	26	18
ดัชนีย่อยด้านชีวิตการงาน	0.7049	0.6971	0.7019	0.7150	55	45	52	57
ดัชนีย่อยด้านเศรษฐกิจ	0.6791	0.6712	0.6761	0.6612	41	43	39	48
ดัชนีย่อยด้านที่อยู่อาศัยและสภาพแวดล้อม	0.7274	0.7191	0.7343	0.7276	25	26	21	18
ดัชนีย่อยด้านชีวิตครอบครัวและชุมชน	0.7366	0.6506	0.6495	0.6446	7	44	38	34
ดัชนีย่อยด้านการคมนาคมและการสื่อสาร	0.7016	0.7809	0.7877	0.7941	16	15	20	16
ดัชนีย่อยด้านการมีส่วนร่วม	0.7273	0.7298	0.7316	0.7429	5	5	5	5
ดัชนีความก้าวหน้าของคน	**0.6527**	**0.6563**	**0.6498**	**0.6552**	**12**	**17**	**19**	**19**

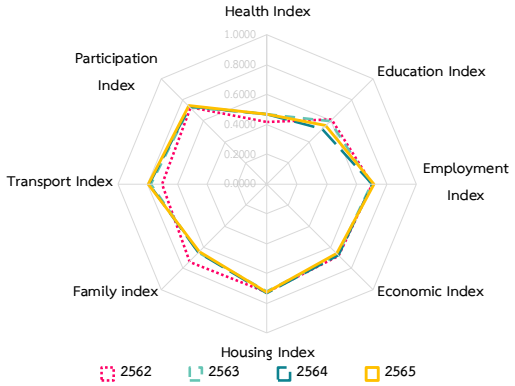

ตารางข้อมูลตัวชี้วัดรายมิติ

มิติ	รายการตัวชี้วัด	หน่วย	ข้อมูลตัวชี้วัด				ลำดับที่			
			2562	2563	2564	2565	2562	2563	2564	2565
ด้านสุขภาพ	ทารกแรกเกิดที่มีน้ำหนักต่ำกว่าเกณฑ์	ร้อยละ	9.67	8.58	9.29	9.29	34	17	24	24
	ประชากรที่เจ็บป่วยที่เป็นผู้ป่วยใน	ร้อยละ	13.61	11.84	11.07	11.07	66	60	48	48
	ประชากรที่พิการ	ร้อยละ	5.18	5.25	5.27	5.32	75	75	75	75
	การฆ่าตัวตายสำเร็จ	รายต่อประชากรแสนคน	17.16	16.63	16.77	16.77	74	71	73	73
ด้านการศึกษา	จำนวนปีการศึกษาเฉลี่ยของประชากรอายุ 15 ปีขึ้นไป	ปี	8.49	8.25	8.12	9.11	23	37	46	24
	การเข้าเรียนมัธยมศึกษาตอนปลายและอาชีวศึกษา	ร้อยละ	88.32	89.60	88.42	91.30	11	9	12	13
	เด็ก 0-5 ปีที่มีพัฒนาการสมวัย	ร้อยละ	95.65	85.89	73.95	79.29	71	59	66	62
	คะแนนเฉลี่ยการทดสอบ O-NET ระดับมัธยมศึกษาตอนปลาย	ร้อยละ	34.62	37.10	36.52	33.78	9	4	7	6
ด้านชีวิตการงาน	อัตราการว่างงาน	ร้อยละ	0.99	1.01	1.06	0.80	48	22	24	20
	อัตราการทำงานต่ำระดับ	ร้อยละ	0.66	0.86	1.31	0.62	54	38	48	50
	แรงงานที่มีหลักประกันทางสังคม	ร้อยละ	28.00	28.93	31.08	36.56	35	37	44	37
	อัตราการประสบอันตรายหรือเจ็บป่วยเนื่องจากการทำงาน	ต่อลูกจ้าง 1,000 คน	7.74	8.53	7.14	9.42	50	63	53	69
ด้านเศรษฐกิจ	ผลิตภัณฑ์มวลรวมต่อหัว	บาท	81,574	82,312	82,755	82,755	56	56	58	58
	สัดส่วนประชากรยากจน	ร้อยละ	7.10	9.64	9.79	9.26	43	49	54	52
	ครัวเรือนที่มีหนี้สินเพื่อการอุปโภคบริโภค	ร้อยละ	39.51	37.32	35.14	35.14	57	46	33	33
	ดัชนีความไม่เสมอภาคด้านรายจ่าย	ร้อยละ	28.39	28.99	29.20	30.90	16	19	25	41
ด้านที่อยู่อาศัยและสภาพแวดล้อม	ครัวเรือนที่มีที่อยู่อาศัยใช้วัสดุคงทนและเป็นของตนเอง	ร้อยละ	88.23	94.36	92.25	90.17	27	13	19	20
	สัดส่วนกำลังติดตั้งไฟฟ้าทดแทนต่อการใช้พลังงานไฟฟ้ารวม	กิโลวัตต์ต่อ 1,000 กิกะวัตต์	86.36	78.15	78.69	78.69	29	32	31	31
	อัตราการร้องเรียนปัญหามลพิษ	เรื่องต่อประชากรแสนคน	0.00	0.46	0.23	0.23	11	35	19	23
	ประชากรที่ประสบภัยพิบัติ	ร้อยละ	0.73	4.07	0.21	0.14	45	63	20	18
ด้านชีวิตครอบครัวและชุมชน	เด็กและเยาวชนที่เข้าสู่สถานพินิจและคุ้มครองเด็กและเยาวชน	ต่อประชากรกลุ่มอายุพันคน	2.23	2.90	1.56	2.26	17	42	23	45
	ครัวเรือนที่มีหัวหน้าครัวเรือนเดี่ยว	ร้อยละ	4.01	5.56	7.10	6.95	5	22	31	32
	ผู้สูงอายุที่อยู่ลำพังคนเดียว	ร้อยละ	9.05	11.77	11.73	10.14	47	73	70	63
	การแจ้งความคดี ชีวิตร่างกาย เพศ และคดีประทุษร้ายต่อทรัพย์	รายต่อประชากรแสนคน	50.03	48.93	54.54	71.75	5	10	17	26
ด้านการคมนาคมและการสื่อสาร	หมู่บ้านที่ถนนสายหลักใช้การได้ตลอดปี	ร้อยละ	80.41	80.57	80.73	80.73	11	8	8	8
	อัตราการตายจากอุบัติเหตุบนท้องถนน	รายต่อประชากรแสนคน	31.16	25.06	23.89	27.08	39	27	26	39
	ประชากรที่มีโทรศัพท์มือถือ	ร้อยละ	87.49	94.78	91.37	92.53	47	38	64	65
	ประชากรที่เข้าถึงอินเทอร์เน็ต	ร้อยละ	61.76	70.42	75.73	80.64	37	53	63	61
ด้านการมีส่วนร่วม	ประชากรที่ไปใช้สิทธิเลือกตั้ง	ร้อยละ	79.01	79.01	79.01	79.01	19	19	19	19
	จำนวนองค์กรชุมชน	แห่งต่อประชากรแสนคน	247.66	250.37	251.74	262.38	16	17	18	14
	ครัวเรือนที่เป็นสมาชิกกลุ่ม/องค์กรในท้องถิ่น	ร้อยละ	84.34	85.69	87.08	87.08	8	5	4	4
	ครัวเรือนที่มีส่วนร่วมทำกิจกรรมสาธารณะของหมู่บ้าน	ร้อยละ	100.00	99.91	99.82	100.00	3	7	12	5

ที่มา: รวบรวมและประมวลผลโดยสำนักงานสภาพัฒนาการเศรษฐกิจและสังคมแห่งชาติ

ดัชนีความก้าวหน้าของคน (Human Achievement Index : HAI)

จังหวัด : ภูเก็ต

1. ผลิตภัณฑ์มวลรวมจังหวัด (GPP) ปี 2564 มูลค่า 99,545 ล้านบาท

2. ประชากร ปี 2564 จำนวน 602 พันคน

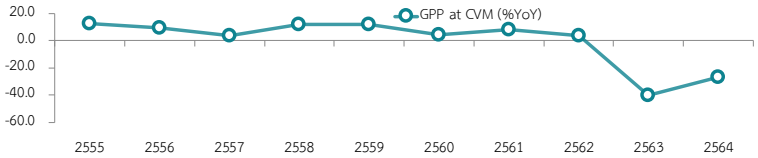

ภาพรวมการพัฒนาคนของจังหวัดภูเก็ต

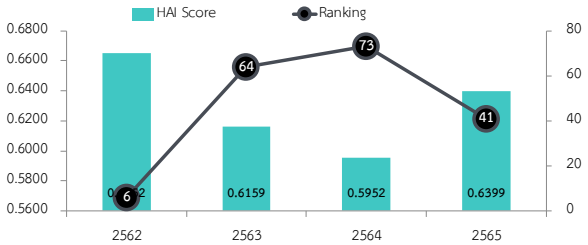

ตารางดัชนีความก้าวหน้าของคน จำแนกตามมิติ

มิติย่อย	คะแนน				ลำดับที่			
	2562	2563	2564	2565	2562	2563	2564	2565
ดัชนีย่อยด้านสุขภาพ	0.7619	0.7553	0.7587	0.7545	5	10	7	7
ดัชนีย่อยด้านการศึกษา	0.6781	0.6921	0.6669	0.5797	4	2	3	10
ดัชนีย่อยด้านชีวิตการงาน	0.7950	0.5265	0.4533	0.7037	5	75	77	63
ดัชนีย่อยด้านเศรษฐกิจ	0.7699	0.6853	0.6494	0.6864	13	37	54	36
ดัชนีย่อยด้านที่อยู่อาศัยและสภาพแวดล้อม	0.5627	0.5411	0.5840	0.5608	69	70	67	69
ดัชนีย่อยด้านชีวิตครอบครัวและชุมชน	0.5557	0.5566	0.5689	0.6074	71	73	66	52
ดัชนีย่อยด้านการคมนาคมและการสื่อสาร	0.7794	0.8540	0.8988	0.8731	5	5	5	5
ดัชนีย่อยด้านการมีส่วนร่วม	0.4977	0.4268	0.3540	0.4477	66	74	76	74
ดัชนีความก้าวหน้าของคน	**0.6652**	**0.6159**	**0.5952**	**0.6399**	**6**	**64**	**73**	**41**

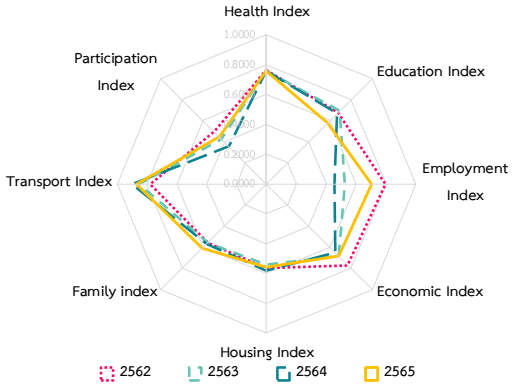

ตารางข้อมูลตัวชี้วัดรายมิติ

มิติ	รายการตัวชี้วัด	หน่วย	ข้อมูลตัวชี้วัด				ลำดับที่			
			2562	2563	2564	2565	2562	2563	2564	2565
ด้านสุขภาพ	ทารกแรกเกิดที่มีน้ำหนักต่ำกว่าเกณฑ์	ร้อยละ	9.96	10.42	10.08	10.08	47	70	56	56
	ประชากรที่เจ็บป่วยที่เป็นผู้ป่วยใน	ร้อยละ	10.30	9.15	10.85	10.85	20	19	43	43
	ประชากรที่พิการ	ร้อยละ	1.44	1.55	1.63	1.72	1	1	1	1
	การฆ่าตัวตายสำเร็จ	รายต่อประชากรแสนคน	6.22	8.17	4.20	4.20	10	19	5	5
ด้านการศึกษา	จำนวนปีการศึกษาเฉลี่ยของประชากรอายุ 15 ปีขึ้นไป	ปี	9.78	10.10	10.71	10.59	5	5	3	4
	การเข้าเรียนมัธยมศึกษาตอนปลายและอาชีวศึกษา	ร้อยละ	78.96	79.19	80.62	82.11	21	29	33	38
	เด็ก 0-5 ปีที่มีพัฒนาการสมวัย	ร้อยละ	98.28	89.52	79.10	76.70	16	42	55	67
	คะแนนเฉลี่ยการทดสอบ O-NET ระดับมัธยมศึกษาตอนปลาย	ร้อยละ	36.33	39.27	38.83	33.47	4	2	5	10
ด้านชีวิตการงาน	อัตราการว่างงาน	ร้อยละ	1.33	4.83	9.67	4.03	61	76	77	76
	อัตราการทำงานต่ำระดับ	ร้อยละ	0.17	7.53	5.44	0.58	34	75	73	47
	แรงงานที่มีหลักประกันทางสังคม	ร้อยละ	74.68	59.48	60.64	65.63	6	9	30	29
	อัตราการประสบอันตรายหรือเจ็บป่วยเนื่องจากการทำงาน	ต่อลูกจ้าง 1,000 คน	7.80	10.13	8.28	7.27	53	68	62	61
ด้านเศรษฐกิจ	ผลิตภัณฑ์มวลรวมต่อหัว	บาท	422,669	228,802	165,343	165,343	7	14	20	20
	สัดส่วนประชากรยากจน	ร้อยละ	0.40	0.00	0.63	1.79	3	1	7	17
	ครัวเรือนที่มีหนี้สินเพื่อการอุปโภคบริโภค	ร้อยละ	38.82	44.14	49.27	49.27	56	62	66	66
	ดัชนีความไม่เสมอภาคด้านรายจ่าย	ร้อยละ	28.01	32.60	33.03	28.87	14	59	65	23
ด้านที่อยู่อาศัยและสภาพแวดล้อม	ครัวเรือนที่มีที่อยู่อาศัยใช้วัสดุคงทนและเป็นของตนเอง	ร้อยละ	41.77	41.91	50.56	52.32	74	76	72	71
	สัดส่วนกำลังติดตั้งไฟฟ้าทดแทนต่อการใช้พลังงานไฟฟ้ารวม	กิโลวัตต์ต่อ 1,000 กิกะวัตต์	6.31	6.45	7.47	7.47	67	67	68	68
	อัตราการร้องเรียนปัญหามลพิษ	เรื่องต่อประชากรแสนคน	0.00	0.72	0.24	1.20	13	48	20	59
	ประชากรที่ประสบภัยพิบัติ	ร้อยละ	0.00	0.00	0.16	0.10	6	5	17	16
ด้านชีวิตครอบครัวและชุมชน	เด็กและเยาวชนที่เข้าสู่สถานพินิจและคุ้มครองเด็กและเยาวชน	ต่อประชากรกลุ่มอายุพันคน	3.94	5.15	3.01	2.46	61	73	70	50
	ครัวเรือนที่มีหัวหน้าครัวเรือนเดี่ยว	ร้อยละ	7.12	7.83	10.14	7.70	43	52	64	40
	ผู้สูงอายุที่อยู่ลำพังคนเดียว	ร้อยละ	3.12	3.03	2.52	3.26	2	2	1	4
	การแจ้งความคดี ชีวิตร่างกาย เพศ และคดีประทุษร้ายต่อทรัพย์	รายต่อประชากรแสนคน	237.89	195.19	199.86	206.75	77	77	77	77
ด้านการคมนาคมและการสื่อสาร	หมู่บ้านที่ถนนสายหลักใช้การได้ตลอดปี	ร้อยละ	91.21	89.01	86.81	86.81	5	5	5	5
	อัตราการตายจากอุบัติเหตุบนท้องถนน	รายต่อประชากรแสนคน	44.02	32.66	23.69	30.21	72	56	24	51
	ประชากรที่มีโทรศัพท์มือถือ	ร้อยละ	94.10	97.99	98.69	98.81	6	3	1	2
	ประชากรที่เข้าถึงอินเทอร์เน็ต	ร้อยละ	83.55	91.10	96.07	95.90	3	2	1	4
ด้านการมีส่วนร่วม	ประชากรที่ไปใช้สิทธิเลือกตั้ง	ร้อยละ	71.70	71.70	71.70	71.70	63	63	63	63
	จำนวนองค์กรชุมชน	แห่งต่อประชากรแสนคน	40.57	41.26	41.07	41.64	70	70	70	70
	ครัวเรือนที่เป็นสมาชิกกลุ่ม/องค์กรในท้องถิ่น	ร้อยละ	72.75	64.85	56.88	56.88	33	45	60	60
	ครัวเรือนที่มีส่วนร่วมทำกิจกรรมสาธารณะของหมู่บ้าน	ร้อยละ	99.93	98.32	96.67	99.72	19	71	74	53

ที่มา: รวบรวมและประมวลผลโดยสำนักงานสภาพัฒนาการเศรษฐกิจและสังคมแห่งชาติ

ดัชนีความก้าวหน้าของคน (Human Achievement Index : HAI)

จังหวัด : มหาสารคาม

1. ผลิตภัณฑ์มวลรวมจังหวัด (GPP) ปี 2564 มูลค่า 66,024 ล้านบาท

2. ประชากร ปี 2564 จำนวน 775 พันคน

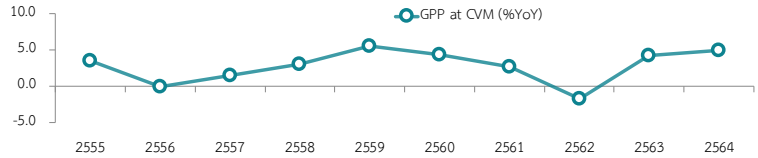

ภาพรวมการพัฒนาคนของจังหวัดมหาสารคาม

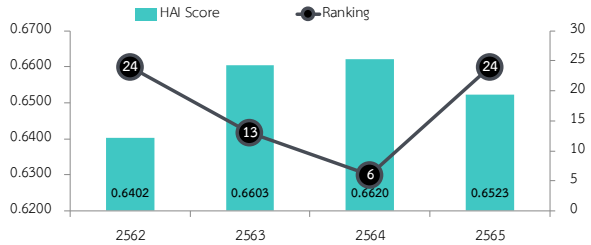

ตารางดัชนีความก้าวหน้าของคน จำแนกตามมิติ

มิติย่อย	คะแนน				ลำดับที่			
	2562	2563	2564	2565	2562	2563	2564	2565
ดัชนีย่อยด้านสุขภาพ	0.6738	0.6753	0.6644	0.6617	22	22	27	24
ดัชนีย่อยด้านการศึกษา	0.5159	0.5510	0.5064	0.5355	38	26	35	22
ดัชนีย่อยด้านชีวิตการงาน	0.7332	0.7107	0.7217	0.7163	30	35	40	55
ดัชนีย่อยด้านเศรษฐกิจ	0.5766	0.5647	0.5711	0.5407	74	72	72	75
ดัชนีย่อยด้านที่อยู่อาศัยและสภาพแวดล้อม	0.7159	0.7149	0.7209	0.6838	29	27	29	38
ดัชนีย่อยด้านชีวิตครอบครัวและชุมชน	0.6712	0.7392	0.7379	0.6867	26	7	5	21
ดัชนีย่อยด้านการคมนาคมและการสื่อสาร	0.6174	0.6996	0.7550	0.7666	47	43	31	30
ดัชนีย่อยด้านการมีส่วนร่วม	0.6470	0.6548	0.6625	0.6635	18	13	12	14
ดัชนีความก้าวหน้าของคน	**0.6402**	**0.6603**	**0.6620**	**0.6523**	**24**	**13**	**6**	**24**

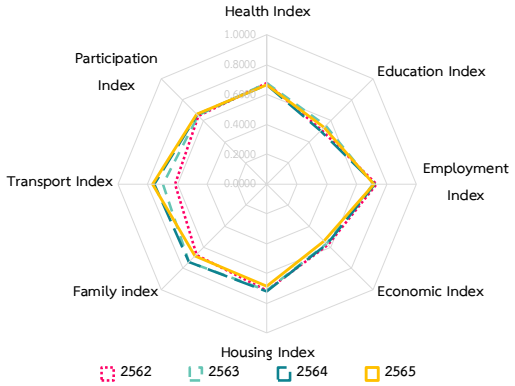

ตารางข้อมูลตัวชี้วัดรายมิติ

มิติ	รายการตัวชี้วัด	หน่วย	ข้อมูลตัวชี้วัด				ลำดับที่			
			2562	2563	2564	2565	2562	2563	2564	2565
ด้านสุขภาพ	ทารกแรกเกิดที่มีน้ำหนักต่ำกว่าเกณฑ์	ร้อยละ	8.77	8.18	8.86	8.86	10	9	17	17
	ประชากรที่เจ็บป่วยที่เป็นผู้ป่วยใน	ร้อยละ	11.28	10.56	10.05	10.05	40	43	27	27
	ประชากรที่พิการ	ร้อยละ	2.94	3.02	3.06	3.11	34	32	32	29
	การฆ่าตัวตายสำเร็จ	รายต่อประชากรแสนคน	7.48	9.40	10.42	10.42	21	28	39	39
ด้านการศึกษา	จำนวนปีการศึกษาเฉลี่ยของประชากรอายุ 15 ปีขึ้นไป	ปี	7.99	8.44	8.60	8.87	42	29	28	34
	การเข้าเรียนมัธยมศึกษาตอนปลายและอาชีวศึกษา	ร้อยละ	75.84	82.28	81.24	89.59	33	17	31	17
	เด็ก 0-5 ปีที่มีพัฒนาการสมวัย	ร้อยละ	98.94	94.90	90.78	90.00	4	10	15	25
	คะแนนเฉลี่ยการทดสอบ O-NET ระดับมัธยมศึกษาตอนปลาย	ร้อยละ	30.48	31.84	29.70	29.74	46	50	66	43
ด้านชีวิตการงาน	อัตราการว่างงาน	ร้อยละ	0.68	1.47	1.35	0.78	29	42	32	18
	อัตราการทำงานต่ำระดับ	ร้อยละ	0.49	0.58	0.34	0.00	45	32	17	3
	แรงงานที่มีหลักประกันทางสังคม	ร้อยละ	17.72	19.25	20.38	22.77	67	68	72	66
	อัตราการประสบอันตรายหรือเจ็บป่วยเนื่องจากการทำงาน	ต่อลูกจ้าง 1,000 คน	2.55	3.02	2.81	7.16	11	11	15	60
ด้านเศรษฐกิจ	ผลิตภัณฑ์มวลรวมต่อหัว	บาท	75,337	80,648	85,228	85,228	62	58	56	56
	สัดส่วนประชากรยากจน	ร้อยละ	3.63	3.75	2.24	4.79	25	28	17	36
	ครัวเรือนที่มีหนี้สินเพื่อการอุปโภคบริโภค	ร้อยละ	61.81	64.22	66.56	66.56	76	77	77	77
	ดัชนีความไม่เสมอภาคด้านรายจ่าย	ร้อยละ	32.03	32.60	31.92	34.00	50	58	59	68
ด้านที่อยู่อาศัยและสภาพแวดล้อม	ครัวเรือนที่มีที่อยู่อาศัยใช้วัสดุคงทนและเป็นของตนเอง	ร้อยละ	89.03	91.23	89.74	81.00	22	20	21	42
	สัดส่วนกำลังติดตั้งไฟฟ้าทดแทนต่อการใช้พลังงานไฟฟ้ารวม	กิโลวัตต์ต่อ 1,000 กิกะวัตต์	27.07	25.32	24.11	24.11	53	52	55	55
	อัตราการร้องเรียนปัญหามลพิษ	เรื่องต่อประชากรแสนคน	0.21	0.21	0.11	0.00	31	18	12	3
	ประชากรที่ประสบภัยพิบัติ	ร้อยละ	0.01	2.02	0.00	2.92	26	53	7	52
ด้านชีวิตครอบครัวและชุมชน	เด็กและเยาวชนที่เข้าสู่สถานพินิจและคุ้มครองเด็กและเยาวชน	ต่อประชากรกลุ่มอายุพันคน	3.07	2.74	2.62	2.66	46	38	58	57
	ครัวเรือนที่มีหัวหน้าครัวเรือนเดี่ยว	ร้อยละ	5.54	3.81	4.67	6.18	18	4	5	18
	ผู้สูงอายุที่อยู่ลำพังคนเดียว	ร้อยละ	9.62	8.10	6.58	7.64	55	42	22	41
	การแจ้งความคดี ชีวิตร่างกาย เพศ และคดีประทุษร้ายต่อทรัพย์	รายต่อประชากรแสนคน	59.31	54.53	68.12	74.32	20	19	31	29
ด้านการคมนาคมและการสื่อสาร	หมู่บ้านที่ถนนสายหลักใช้การได้ตลอดปี	ร้อยละ	50.58	50.74	50.89	50.89	68	64	66	66
	อัตราการตายจากอุบัติเหตุบนท้องถนน	รายต่อประชากรแสนคน	26.61	25.38	24.84	23.79	23	32	28	26
	ประชากรที่มีโทรศัพท์มือถือ	ร้อยละ	90.47	96.89	98.48	98.38	18	12	3	5
	ประชากรที่เข้าถึงอินเทอร์เน็ต	ร้อยละ	58.88	76.38	92.30	95.01	43	34	11	6
ด้านการมีส่วนร่วม	ประชากรที่ไปใช้สิทธิเลือกตั้ง	ร้อยละ	72.00	72.00	72.00	72.00	61	61	61	61
	จำนวนองค์กรชุมชน	แห่งต่อประชากรแสนคน	272.78	277.77	282.61	281.71	8	8	9	9
	ครัวเรือนที่เป็นสมาชิกกลุ่ม/องค์กรในท้องถิ่น	ร้อยละ	85.79	85.03	84.27	84.27	4	6	6	6
	ครัวเรือนที่มีส่วนร่วมทำกิจกรรมสาธารณะของหมู่บ้าน	ร้อยละ	99.46	99.69	99.93	99.98	60	27	3	16

ที่มา: รวบรวมและประมวลผลโดยสำนักงานสภาพัฒนาการเศรษฐกิจและสังคมแห่งชาติ

ดัชนีความก้าวหน้าของคน (Human Achievement Index : HAI)

จังหวัด : มุกดาหาร

1. ผลิตภัณฑ์มวลรวมจังหวัด (GPP) ปี 2564 มูลค่า 28,329 ล้านบาท

2. ประชากร ปี 2564 จำนวน 422 พันคน

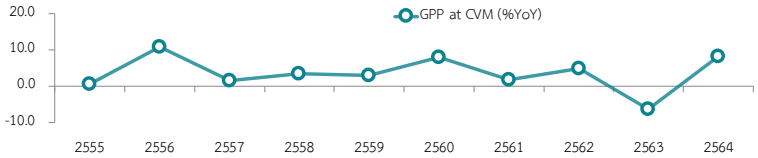

ภาพรวมการพัฒนาคนของจังหวัดมุกดาหาร

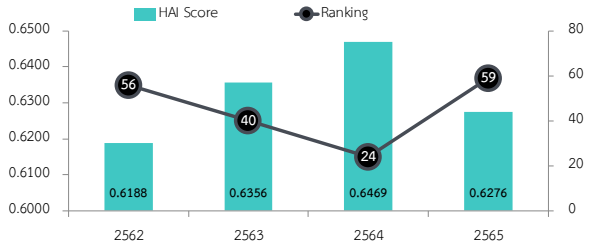

ตารางดัชนีความก้าวหน้าของคน จำแนกตามมิติ

มิติย่อย	คะแนน				ลำดับที่			
	2562	2563	2564	2565	2562	2563	2564	2565
ดัชนีย่อยด้านสุขภาพ	0.5678	0.6246	0.6160	0.6146	58	41	43	41
ดัชนีย่อยด้านการศึกษา	0.4735	0.4981	0.4496	0.4556	58	46	58	60
ดัชนีย่อยด้านชีวิตการงาน	0.7574	0.7502	0.7440	0.7477	13	11	33	41
ดัชนีย่อยด้านเศรษฐกิจ	0.6329	0.5892	0.6458	0.5562	59	66	56	74
ดัชนีย่อยด้านที่อยู่อาศัยและสภาพแวดล้อม	0.7051	0.7683	0.7829	0.7524	34	5	5	9
ดัชนีย่อยด้านชีวิตครอบครัวและชุมชน	0.5830	0.5585	0.6296	0.5966	62	72	46	56
ดัชนีย่อยด้านการคมนาคมและการสื่อสาร	0.6442	0.7238	0.7570	0.7449	35	33	30	37
ดัชนีย่อยด้านการมีส่วนร่วม	0.6301	0.6240	0.6174	0.6180	23	23	23	26
ดัชนีความก้าวหน้าของคน	**0.6188**	**0.6356**	**0.6469**	**0.6276**	**56**	**40**	**24**	**59**

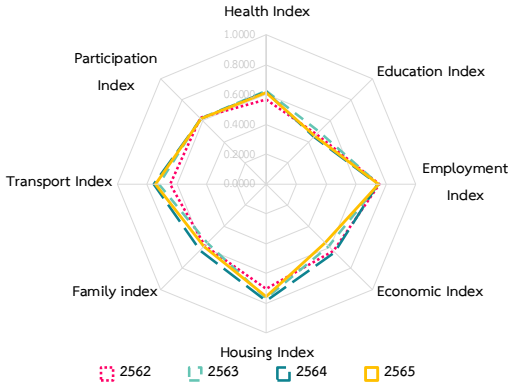

ตารางข้อมูลตัวชี้วัดรายมิติ

มิติ	รายการตัวชี้วัด	หน่วย	ข้อมูลตัวชี้วัด				ลำดับที่			
			2562	2563	2564	2565	2562	2563	2564	2565
ด้านสุขภาพ	ทารกแรกเกิดที่มีน้ำหนักต่ำกว่าเกณฑ์	ร้อยละ	10.87	10.04	10.10	10.10	73	63	59	59
	ประชากรที่เจ็บป่วยที่เป็นผู้ป่วยใน	ร้อยละ	13.62	11.92	10.79	10.79	67	62	41	41
	ประชากรที่พิการ	ร้อยละ	3.18	3.25	3.27	3.30	43	41	42	37
	การฆ่าตัวตายสำเร็จ	รายต่อประชากรแสนคน	9.14	7.73	10.91	10.91	39	14	42	42
ด้านการศึกษา	จำนวนปีการศึกษาเฉลี่ยของประชากรอายุ 15 ปีขึ้นไป	ปี	7.53	8.01	8.12	8.16	61	50	45	58
	การเข้าเรียนมัธยมศึกษาตอนปลายและอาชีวศึกษา	ร้อยละ	68.39	68.69	71.37	73.71	55	61	61	61
	เด็ก 0-5 ปีที่มีพัฒนาการสมวัย	ร้อยละ	96.61	91.33	82.70	84.92	60	22	49	46
	คะแนนเฉลี่ยการทดสอบ O-NET ระดับมัธยมศึกษาตอนปลาย	ร้อยละ	30.95	32.97	31.57	30.71	40	35	42	27
ด้านชีวิตการงาน	อัตราการว่างงาน	ร้อยละ	0.50	0.71	0.89	0.40	22	12	17	6
	อัตราการทำงานต่ำระดับ	ร้อยละ	0.25	0.25	0.88	0.60	39	16	40	48
	แรงงานที่มีหลักประกันทางสังคม	ร้อยละ	25.11	26.88	28.85	25.70	42	40	45	60
	อัตราการประสบอันตรายหรือเจ็บป่วยเนื่องจากการทำงาน	ต่อลูกจ้าง 1,000 คน	2.45	3.14	2.34	3.44	8	13	9	19
ด้านเศรษฐกิจ	ผลิตภัณฑ์มวลรวมต่อหัว	บาท	66,320	61,776	67,203	67,203	72	75	74	74
	สัดส่วนประชากรยากจน	ร้อยละ	10.89	8.08	2.82	11.16	58	43	21	62
	ครัวเรือนที่มีหนี้สินเพื่อการอุปโภคบริโภค	ร้อยละ	33.93	45.62	56.08	56.08	40	66	73	73
	ดัชนีความไม่เสมอภาคด้านรายจ่าย	ร้อยละ	32.74	33.91	26.96	32.75	60	64	10	59
ด้านที่อยู่อาศัยและสภาพแวดล้อม	ครัวเรือนที่มีที่อยู่อาศัยใช้วัสดุคงทนและเป็นของตนเอง	ร้อยละ	86.59	93.40	93.09	91.80	29	17	15	16
	สัดส่วนกำลังติดตั้งไฟฟ้าทดแทนต่อการใช้พลังงานไฟฟ้ารวม	กิโลวัตต์ต่อ 1,000 กิกะวัตต์	274.33	264.50	291.48	291.48	8	8	8	8
	อัตราการร้องเรียนปัญหามลพิษ	เรื่องต่อประชากรแสนคน	0.00	0.28	0.00	0.85	2	25	1	50
	ประชากรที่ประสบภัยพิบัติ	ร้อยละ	13.61	0.55	0.00	0.05	74	41	3	14
ด้านชีวิตครอบครัวและชุมชน	เด็กและเยาวชนที่เข้าสู่สถานพินิจและคุ้มครองเด็กและเยาวชน	ต่อประชากรกลุ่มอายุพันคน	5.84	6.61	4.84	5.40	76	77	76	77
	ครัวเรือนที่มีหัวหน้าครัวเรือนเดี่ยว	ร้อยละ	7.60	8.55	8.06	7.17	47	58	45	34
	ผู้สูงอายุที่อยู่ลำพังคนเดียว	ร้อยละ	8.15	8.15	5.93	7.64	37	43	13	42
	การแจ้งความคดี ชีวิตร่างกาย เพศ และคดีประทุษร้ายต่อทรัพย์	รายต่อประชากรแสนคน	69.37	58.13	73.40	82.48	29	24	36	35
ด้านการคมนาคมและการสื่อสาร	หมู่บ้านที่ถนนสายหลักใช้การได้ตลอดปี	ร้อยละ	66.73	66.44	66.16	66.16	31	30	29	29
	อัตราการตายจากอุบัติเหตุบนท้องถนน	รายต่อประชากรแสนคน	28.85	28.06	28.71	31.84	33	40	47	56
	ประชากรที่มีโทรศัพท์มือถือ	ร้อยละ	85.17	94.36	93.80	94.30	62	44	47	43
	ประชากรที่เข้าถึงอินเทอร์เน็ต	ร้อยละ	58.82	72.68	86.12	85.49	44	47	27	38
ด้านการมีส่วนร่วม	ประชากรที่ไปใช้สิทธิเลือกตั้ง	ร้อยละ	75.13	75.13	75.13	75.13	45	45	45	45
	จำนวนองค์กรชุมชน	แห่งต่อประชากรแสนคน	146.39	148.19	149.08	147.62	35	41	41	43
	ครัวเรือนที่เป็นสมาชิกกลุ่ม/องค์กรในท้องถิ่น	ร้อยละ	85.26	82.97	80.66	80.66	5	9	12	12
	ครัวเรือนที่มีส่วนร่วมทำกิจกรรมสาธารณะของหมู่บ้าน	ร้อยละ	99.98	99.95	99.93	99.98	12	4	4	18

ที่มา: รวบรวมและประมวลผลโดยสำนักงานสภาพัฒนาการเศรษฐกิจและสังคมแห่งชาติ

ดัชนีความก้าวหน้าของคน (Human Achievement Index : HAI)

จังหวัด : แม่ฮ่องสอน

1. ผลิตภัณฑ์มวลรวมจังหวัด (GPP) ปี 2564 มูลค่า 15,797 ล้านบาท

2. ประชากร ปี 2564 จำนวน 241 พันคน

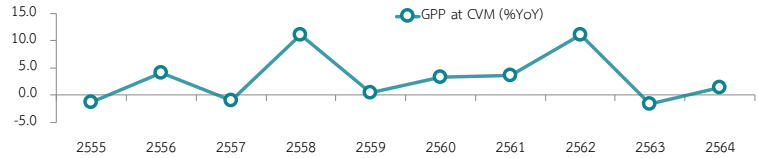

ภาพรวมการพัฒนาคนของจังหวัดแม่ฮ่องสอน

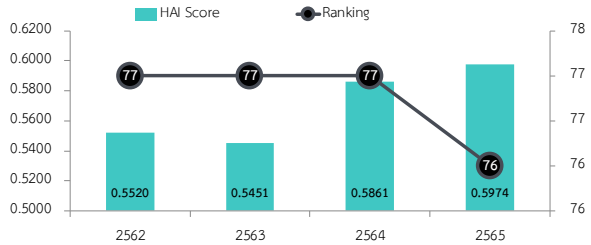

ตารางดัชนีความก้าวหน้าของคน จำแนกตามมิติ

มิติย่อย	คะแนน				ลำดับที่			
	2562	2563	2564	2565	2562	2563	2564	2565
ดัชนีย่อยด้านสุขภาพ	0.5306	0.4847	0.5736	0.5706	66	72	59	56
ดัชนีย่อยด้านการศึกษา	0.3337	0.3233	0.3220	0.3270	77	76	76	76
ดัชนีย่อยด้านชีวิตการงาน	0.7670	0.7661	0.7662	0.7543	10	7	23	35
ดัชนีย่อยด้านเศรษฐกิจ	0.6621	0.6190	0.6233	0.6363	50	62	64	57
ดัชนีย่อยด้านที่อยู่อาศัยและสภาพแวดล้อม	0.3681	0.3664	0.5540	0.5771	76	76	69	67
ดัชนีย่อยด้านชีวิตครอบครัวและชุมชน	0.6935	0.7117	0.7291	0.7837	14	13	8	3
ดัชนีย่อยด้านการคมนาคมและการสื่อสาร	0.5857	0.6457	0.6464	0.6292	61	67	74	74
ดัชนีย่อยด้านการมีส่วนร่วม	0.6416	0.6231	0.6045	0.6368	19	24	25	23
ดัชนีความก้าวหน้าของคน	**0.5520**	**0.5451**	**0.5861**	**0.5974**	**77**	**77**	**77**	**76**

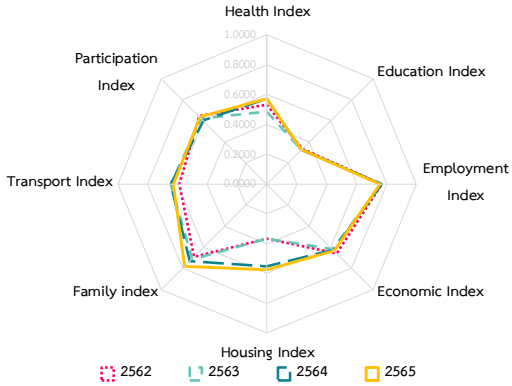

ตารางข้อมูลตัวชี้วัดรายมิติ

มิติ	รายการตัวชี้วัด	หน่วย	ข้อมูลตัวชี้วัด				ลำดับที่			
			2562	2563	2564	2565	2562	2563	2564	2565
ด้านสุขภาพ	ทารกแรกเกิดที่มีน้ำหนักต่ำกว่าเกณฑ์	ร้อยละ	10.00	9.81	9.61	9.61	52	55	38	38
	ประชากรที่เจ็บป่วยที่เป็นผู้ป่วยใน	ร้อยละ	11.30	10.45	10.67	10.67	41	41	39	39
	ประชากรที่พิการ	ร้อยละ	3.03	3.12	3.18	3.24	37	35	35	35
	การฆ่าตัวตายสำเร็จ	รายต่อประชากรแสนคน	20.40	26.99	17.00	17.00	76	77	74	74
ด้านการศึกษา	จำนวนปีการศึกษาเฉลี่ยของประชากรอายุ 15 ปีขึ้นไป	ปี	6.17	6.11	6.37	6.04	77	77	77	77
	การเข้าเรียนมัธยมศึกษาตอนปลายและอาชีวศึกษา	ร้อยละ	53.44	55.37	61.49	66.08	75	74	74	73
	เด็ก 0-5 ปีที่มีพัฒนาการสมวัย	ร้อยละ	93.73	87.01	81.15	87.02	75	54	52	39
	คะแนนเฉลี่ยการทดสอบ O-NET ระดับมัธยมศึกษาตอนปลาย	ร้อยละ	28.70	30.05	30.04	28.61	71	71	59	66
ด้านชีวิตการงาน	อัตราการว่างงาน	ร้อยละ	0.52	0.79	0.69	0.55	23	15	9	7
	อัตราการทำงานต่ำระดับ	ร้อยละ	0.06	0.17	0.18	0.06	20	12	9	12
	แรงงานที่มีหลักประกันทางสังคม	ร้อยละ	24.04	26.79	28.11	22.24	47	41	48	69
	อัตราการประสบอันตรายหรือเจ็บป่วยเนื่องจากการทำงาน	ต่อลูกจ้าง 1,000 คน	1.18	0.79	1.52	2.40	1	1	4	9
ด้านเศรษฐกิจ	ผลิตภัณฑ์มวลรวมต่อหัว	บาท	66,300	65,055	65,653	65,653	73	74	75	75
	สัดส่วนประชากรยากจน	ร้อยละ	24.53	28.59	24.59	24.64	75	76	75	77
	ครัวเรือนที่มีหนี้สินเพื่อการอุปโภคบริโภค	ร้อยละ	10.75	13.93	17.17	17.17	2	2	3	3
	ดัชนีความไม่เสมอภาคด้านรายจ่าย	ร้อยละ	32.56	34.15	34.18	32.86	57	67	71	61
ด้านที่อยู่อาศัยและสภาพแวดล้อม	ครัวเรือนที่มีที่อยู่อาศัยใช้วัสดุคงทนและเป็นของตนเอง	ร้อยละ	37.90	45.91	58.20	50.14	76	74	70	72
	สัดส่วนกำลังติดตั้งไฟฟ้าทดแทนต่อการใช้พลังงานไฟฟ้ารวม	กิโลวัตต์ต่อ 1,000 กิกะวัตต์	151.80	141.38	135.62	135.62	19	19	21	21
	อัตราการร้องเรียนปัญหามลพิษ	เรื่องต่อประชากรแสนคน	0.00	0.35	0.00	0.00	10	28	5	7
	ประชากรที่ประสบภัยพิบัติ	ร้อยละ	53.03	56.98	21.94	9.25	77	77	77	71
ด้านชีวิตครอบครัวและชุมชน	เด็กและเยาวชนที่เข้าสู่สถานพินิจและคุ้มครองเด็กและเยาวชน	ต่อประชากรกลุ่มอายุพันคน	0.92	1.22	1.15	1.26	2	1	7	9
	ครัวเรือนที่มีหัวหน้าครัวเรือนเดี่ยว	ร้อยละ	5.52	5.45	7.38	4.16	17	19	35	4
	ผู้สูงอายุที่อยู่ลำพังคนเดียว	ร้อยละ	11.07	8.60	7.05	6.71	67	51	24	20
	การแจ้งความคดี ชีวิตร่างกาย เพศ และคดีประทุษร้ายต่อทรัพย์	รายต่อประชากรแสนคน	65.11	81.18	54.21	61.02	24	44	16	17
ด้านการคมนาคมและการสื่อสาร	หมู่บ้านที่ถนนสายหลักใช้การได้ตลอดปี	ร้อยละ	51.23	47.78	44.33	44.33	65	73	76	76
	อัตราการตายจากอุบัติเหตุบนท้องถนน	รายต่อประชากรแสนคน	18.73	18.27	17.00	22.74	6	7	8	16
	ประชากรที่มีโทรศัพท์มือถือ	ร้อยละ	81.32	89.51	87.23	88.18	73	73	74	75
	ประชากรที่เข้าถึงอินเทอร์เน็ต	ร้อยละ	49.26	62.10	68.00	68.51	75	75	77	77
ด้านการมีส่วนร่วม	ประชากรที่ไปใช้สิทธิเลือกตั้ง	ร้อยละ	83.46	83.46	83.46	83.46	2	2	2	2
	จำนวนองค์กรชุมชน	แห่งต่อประชากรแสนคน	130.22	130.03	129.76	130.06	42	48	50	50
	ครัวเรือนที่เป็นสมาชิกกลุ่ม/องค์กรในท้องถิ่น	ร้อยละ	58.03	57.94	57.86	57.86	62	62	58	58
	ครัวเรือนที่มีส่วนร่วมทำกิจกรรมสาธารณะของหมู่บ้าน	ร้อยละ	99.95	99.36	98.76	99.81	15	48	57	43

ที่มา: รวบรวมและประมวลผลโดยสำนักงานสภาพัฒนาการเศรษฐกิจและสังคมแห่งชาติ

ดัชนีความก้าวหน้าของคน (Human Achievement Index : HAI)

จังหวัด : **ยโสธร**

1. ผลิตภัณฑ์มวลรวมจังหวัด (GPP) ปี 2564 มูลค่า 31,752 ล้านบาท

2. ประชากร ปี 2564 จำนวน 451 พันคน

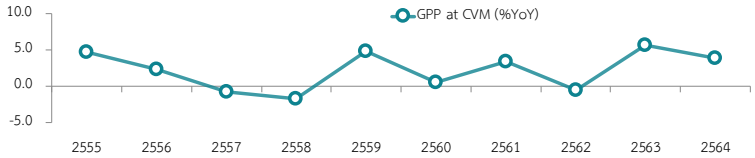

ภาพรวมการพัฒนาคนของจังหวัดยโสธร

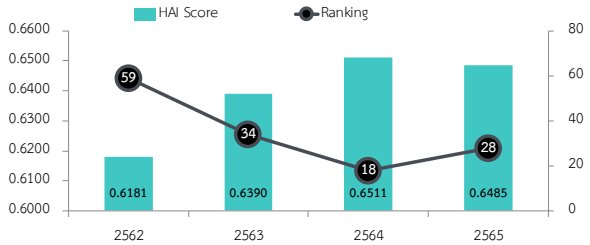

ตารางดัชนีความก้าวหน้าของคน จำแนกตามมิติ

มิติย่อย	คะแนน				ลำดับที่			
	2562	2563	2564	2565	2562	2563	2564	2565
ดัชนีย่อยด้านสุขภาพ	0.5806	0.5887	0.5867	0.5855	56	57	53	50
ดัชนีย่อยด้านการศึกษา	0.5358	0.5499	0.5407	0.5997	33	28	17	6
ดัชนีย่อยด้านชีวิตการงาน	0.7366	0.7134	0.7483	0.7423	28	33	31	44
ดัชนีย่อยด้านเศรษฐกิจ	0.6023	0.6539	0.6849	0.6405	69	52	36	54
ดัชนีย่อยด้านที่อยู่อาศัยและสภาพแวดล้อม	0.7082	0.7478	0.7360	0.7367	32	10	19	13
ดัชนีย่อยด้านชีวิตครอบครัวและชุมชน	0.6861	0.6755	0.6939	0.6398	18	28	19	36
ดัชนีย่อยด้านการคมนาคมและการสื่อสาร	0.6076	0.6928	0.7301	0.7466	51	46	43	36
ดัชนีย่อยด้านการมีส่วนร่วม	0.5228	0.5258	0.5330	0.5325	59	56	53	58
ดัชนีความก้าวหน้าของคน	**0.6181**	**0.6390**	**0.6511**	**0.6485**	**59**	**34**	**18**	**28**

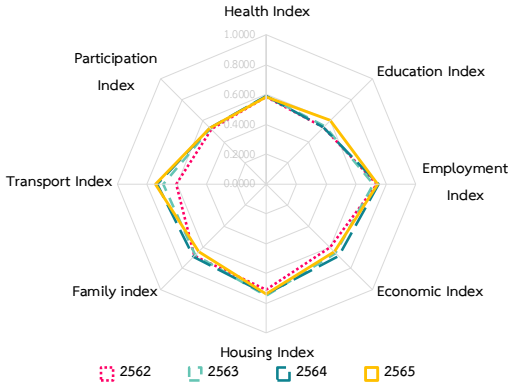

ตารางข้อมูลตัวชี้วัดรายมิติ

มิติ	รายการตัวชี้วัด	หน่วย	ข้อมูลตัวชี้วัด				ลำดับที่			
			2562	2563	2564	2565	2562	2563	2564	2565
ด้านสุขภาพ	ทารกแรกเกิดที่มีน้ำหนักต่ำกว่าเกณฑ์	ร้อยละ	8.45	8.33	9.86	9.86	5	11	49	49
	ประชากรที่เจ็บป่วยที่เป็นผู้ป่วยใน	ร้อยละ	13.73	12.59	11.56	11.56	69	68	55	55
	ประชากรที่พิการ	ร้อยละ	3.85	3.97	4.09	4.11	60	61	61	60
	การฆ่าตัวตายสำเร็จ	รายต่อประชากรแสนคน	7.81	8.96	8.43	8.43	26	25	21	21
ด้านการศึกษา	จำนวนปีการศึกษาเฉลี่ยของประชากรอายุ 15 ปีขึ้นไป	ปี	7.53	7.75	7.58	7.94	62	58	72	70
	การเข้าเรียนมัธยมศึกษาตอนปลายและอาชีวศึกษา	ร้อยละ	100.12	110.84	114.99	127.03	3	2	2	1
	เด็ก 0-5 ปีที่มีพัฒนาการสมวัย	ร้อยละ	97.74	91.01	90.03	93.95	32	27	18	5
	คะแนนเฉลี่ยการทดสอบ O-NET ระดับมัธยมศึกษาตอนปลาย	ร้อยละ	29.39	30.08	29.52	29.20	64	70	69	51
ด้านชีวิตการงาน	อัตราการว่างงาน	ร้อยละ	0.29	0.80	0.47	0.22	5	16	3	3
	อัตราการทำงานต่ำระดับ	ร้อยละ	0.84	1.17	0.67	0.66	58	47	34	51
	แรงงานที่มีหลักประกันทางสังคม	ร้อยละ	15.56	17.75	20.06	22.05	76	72	73	70
	อัตราการประสบอันตรายหรือเจ็บป่วยเนื่องจากการทำงาน	ต่อลูกจ้าง 1,000 คน	2.02	3.22	1.43	3.68	4	14	3	20
ด้านเศรษฐกิจ	ผลิตภัณฑ์มวลรวมต่อหัว	บาท	61,830	67,321	70,327	70,327	75	73	73	73
	สัดส่วนประชากรยากจน	ร้อยละ	10.41	6.96	2.57	1.79	55	40	19	16
	ครัวเรือนที่มีหนี้สินเพื่อการอุปโภคบริโภค	ร้อยละ	50.08	46.37	42.70	42.70	71	67	55	55
	ดัชนีความไม่เสมอภาคด้านรายจ่าย	ร้อยละ	30.17	27.91	27.91	32.66	34	14	16	58
ด้านที่อยู่อาศัยและสภาพแวดล้อม	ครัวเรือนที่มีที่อยู่อาศัยใช้วัสดุคงทนและเป็นของตนเอง	ร้อยละ	97.21	98.24	98.90	95.21	2	1	1	3
	สัดส่วนกำลังติดตั้งไฟฟ้าทดแทนต่อการใช้พลังงานไฟฟ้ารวม	กิโลวัตต์ต่อ 1,000 กิกะวัตต์	0.08	0.07	0.07	0.07	76	77	77	77
	อัตราการร้องเรียนปัญหามลพิษ	เรื่องต่อประชากรแสนคน	0.00	0.00	0.37	0.00	4	1	32	2
	ประชากรที่ประสบภัยพิบัติ	ร้อยละ	9.23	0.00	0.67	0.29	71	2	32	22
ด้านชีวิตครอบครัวและชุมชน	เด็กและเยาวชนที่เข้าสู่สถานพินิจและคุ้มครองเด็กและเยาวชน	ต่อประชากรกลุ่มอายุพันคน	4.02	4.02	2.43	3.40	63	68	52	69
	ครัวเรือนที่มีหัวหน้าครัวเรือนเดี่ยว	ร้อยละ	4.05	4.74	4.81	6.81	6	11	6	29
	ผู้สูงอายุที่อยู่ลำพังคนเดียว	ร้อยละ	9.25	10.17	10.97	10.04	52	65	57	62
	การแจ้งความคดี ชีวิตร่างกาย เพศ และคดีประทุษร้ายต่อทรัพย์	รายต่อประชากรแสนคน	54.90	37.42	42.75	53.24	12	1	7	9
ด้านการคมนาคมและการสื่อสาร	หมู่บ้านที่ถนนสายหลักใช้การได้ตลอดปี	ร้อยละ	49.60	52.54	55.48	55.48	70	60	52	52
	อัตราการตายจากอุบัติเหตุบนท้องถนน	รายต่อประชากรแสนคน	27.34	20.35	26.61	25.56	24	13	33	36
	ประชากรที่มีโทรศัพท์มือถือ	ร้อยละ	93.64	95.80	97.92	97.14	8	26	5	14
	ประชากรที่เข้าถึงอินเทอร์เน็ต	ร้อยละ	53.26	66.53	81.31	86.65	66	65	45	35
ด้านการมีส่วนร่วม	ประชากรที่ไปใช้สิทธิเลือกตั้ง	ร้อยละ	71.14	71.14	71.14	71.14	65	65	65	65
	จำนวนองค์กรชุมชน	แห่งต่อประชากรแสนคน	76.87	77.27	85.68	80.32	65	65	65	65
	ครัวเรือนที่เป็นสมาชิกกลุ่ม/องค์กรในท้องถิ่น	ร้อยละ	76.47	77.90	79.31	79.31	22	18	15	15
	ครัวเรือนที่มีส่วนร่วมทำกิจกรรมสาธารณะของหมู่บ้าน	ร้อยละ	99.99	99.95	99.92	99.99	7	3	6	10

ที่มา: รวบรวมและประมวลผลโดยสำนักงานสภาพัฒนาการเศรษฐกิจและสังคมแห่งชาติ

ดัชนีความก้าวหน้าของคน (Human Achievement Index : HAI)

จังหวัด : ยะลา

1. ผลิตภัณฑ์มวลรวมจังหวัด (GPP) ปี 2564 มูลค่า 50,387 ล้านบาท

2. ประชากร ปี 2564 จำนวน 478 พันคน

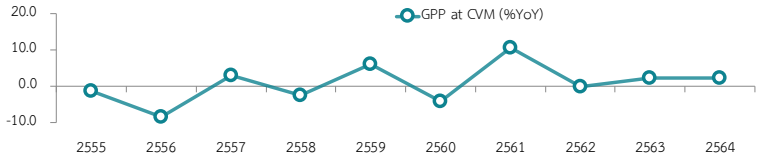

ภาพรวมการพัฒนาคนของจังหวัดยะลา

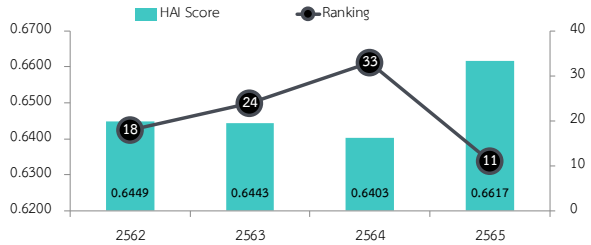

ตารางดัชนีความก้าวหน้าของคน จำแนกตามมิติ

มิติย่อย	คะแนน				ลำดับที่			
	2562	2563	2564	2565	2562	2563	2564	2565
ดัชนีย่อยด้านสุขภาพ	0.6438	0.6796	0.6042	0.6005	35	21	46	47
ดัชนีย่อยด้านการศึกษา	0.4491	0.4210	0.3447	0.4354	68	72	74	66
ดัชนีย่อยด้านชีวิตการงาน	0.6885	0.6885	0.8503	0.8387	63	51	4	6
ดัชนีย่อยด้านเศรษฐกิจ	0.7688	0.7132	0.6722	0.6817	14	26	45	38
ดัชนีย่อยด้านที่อยู่อาศัยและสภาพแวดล้อม	0.7540	0.7413	0.7400	0.7252	8	16	16	21
ดัชนีย่อยด้านชีวิตครอบครัวและชุมชน	0.6913	0.6693	0.7267	0.7101	16	32	9	15
ดัชนีย่อยด้านการคมนาคมและการสื่อสาร	0.7196	0.8209	0.8343	0.8489	12	8	9	9
ดัชนีย่อยด้านการมีส่วนร่วม	0.5216	0.5190	0.5291	0.5625	61	60	54	45
ดัชนีความก้าวหน้าของคน	**0.6449**	**0.6443**	**0.6403**	**0.6617**	**18**	**24**	**33**	**11**

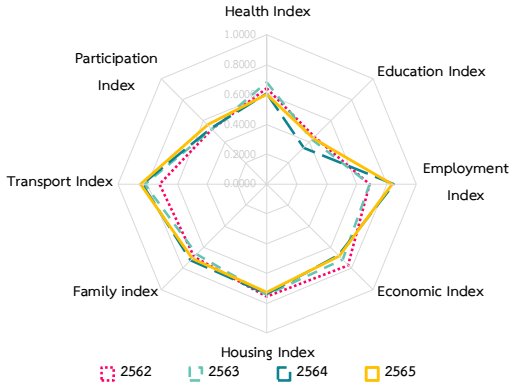

ตารางข้อมูลตัวชี้วัดรายมิติ

มิติ	รายการตัวชี้วัด	หน่วย	ข้อมูลตัวชี้วัด				ลำดับที่			
			2562	2563	2564	2565	2562	2563	2564	2565
ด้านสุขภาพ	ทารกแรกเกิดที่มีน้ำหนักต่ำกว่าเกณฑ์	ร้อยละ	10.10	9.38	9.36	9.36	56	36	27	27
	ประชากรที่เจ็บป่วยที่เป็นผู้ป่วยใน	ร้อยละ	15.22	13.17	17.18	17.18	76	73	77	77
	ประชากรที่พิการ	ร้อยละ	2.30	2.57	2.58	2.66	16	19	19	19
	การฆ่าตัวตายสำเร็จ	รายต่อประชากรแสนคน	3.38	3.73	2.97	2.97	4	4	3	3
ด้านการศึกษา	จำนวนปีการศึกษาเฉลี่ยของประชากรอายุ 15 ปีขึ้นไป	ปี	8.63	8.66	8.62	9.17	18	23	27	22
	การเข้าเรียนมัธยมศึกษาตอนปลายและอาชีวศึกษา	ร้อยละ	63.40	66.06	69.28	71.10	67	67	65	68
	เด็ก 0-5 ปีที่มีพัฒนาการสมวัย	ร้อยละ	97.43	86.53	72.85	87.63	41	57	67	35
	คะแนนเฉลี่ยการทดสอบ O-NET ระดับมัธยมศึกษาตอนปลาย	ร้อยละ	26.44	27.52	26.18	25.72	75	75	75	75
ด้านชีวิตการงาน	อัตราการว่างงาน	ร้อยละ	0.65	1.31	1.50	1.56	28	38	35	57
	อัตราการทำงานต่ำระดับ	ร้อยละ	1.58	1.57	1.52	0.25	64	56	52	36
	แรงงานที่มีหลักประกันทางสังคม	ร้อยละ	23.59	24.54	106.81	93.67	51	51	5	5
	อัตราการประสบอันตรายหรือเจ็บป่วยเนื่องจากการทำงาน	ต่อลูกจ้าง 1,000 คน	7.79	5.67	4.84	5.81	51	35	29	45
ด้านเศรษฐกิจ	ผลิตภัณฑ์มวลรวมต่อหัว	บาท	98,828	101,542	105,453	105,453	48	44	43	43
	สัดส่วนประชากรยากจน	ร้อยละ	14.04	17.39	19.25	17.16	65	69	72	71
	ครัวเรือนที่มีหนี้สินเพื่อการอุปโภคบริโภค	ร้อยละ	16.67	24.06	31.26	31.26	7	15	24	24
	ดัชนีความไม่เสมอภาคด้านรายจ่าย	ร้อยละ	25.28	27.12	28.17	28.03	3	11	17	15
ด้านที่อยู่อาศัยและสภาพแวดล้อม	ครัวเรือนที่มีที่อยู่อาศัยใช้วัสดุคงทนและเป็นของตนเอง	ร้อยละ	83.81	86.26	87.09	82.04	34	33	31	39
	สัดส่วนกำลังติดตั้งไฟฟ้าทดแทนต่อการใช้พลังงานไฟฟ้ารวม	กิโลวัตต์ต่อ 1,000 กิกะวัตต์	300.92	274.72	307.02	307.02	7	7	7	7
	อัตราการร้องเรียนปัญหามลพิษ	เรื่องต่อประชากรแสนคน	0.00	0.19	0.37	0.00	16	13	30	11
	ประชากรที่ประสบภัยพิบัติ	ร้อยละ	0.00	2.65	3.73	6.14	23	56	65	66
ด้านชีวิตครอบครัวและชุมชน	เด็กและเยาวชนที่เข้าสู่สถานพินิจและคุ้มครองเด็กและเยาวชน	ต่อประชากรกลุ่มอายุพันคน	2.86	3.65	2.69	1.75	37	61	62	22
	ครัวเรือนที่มีหัวหน้าครัวเรือนเดี่ยว	ร้อยละ	5.32	6.13	3.18	4.75	16	32	1	8
	ผู้สูงอายุที่อยู่ลำพังคนเดียว	ร้อยละ	6.18	5.27	5.77	4.74	19	11	12	7
	การแจ้งความคดี ชีวิตร่างกาย เพศ และคดีประทุษร้ายต่อทรัพย์	รายต่อประชากรแสนคน	105.35	108.80	119.86	147.83	53	62	65	70
ด้านการคมนาคมและการสื่อสาร	หมู่บ้านที่ถนนสายหลักใช้การได้ตลอดปี	ร้อยละ	61.13	65.21	69.30	69.30	43	33	24	24
	อัตราการตายจากอุบัติเหตุบนท้องถนน	รายต่อประชากรแสนคน	12.76	13.62	14.66	11.98	1	2	4	1
	ประชากรที่มีโทรศัพท์มือถือ	ร้อยละ	86.69	95.75	94.08	94.26	52	27	46	44
	ประชากรที่เข้าถึงอินเทอร์เน็ต	ร้อยละ	67.69	86.08	89.45	90.58	19	7	16	18
ด้านการมีส่วนร่วม	ประชากรที่ไปใช้สิทธิเลือกตั้ง	ร้อยละ	80.41	80.41	80.41	80.41	10	10	10	10
	จำนวนองค์กรชุมชน	แห่งต่อประชากรแสนคน	126.04	125.88	149.54	160.65	46	51	40	34
	ครัวเรือนที่เป็นสมาชิกกลุ่ม/องค์กรในท้องถิ่น	ร้อยละ	42.89	42.08	41.25	41.25	76	76	73	73
	ครัวเรือนที่มีส่วนร่วมทำกิจกรรมสาธารณะของหมู่บ้าน	ร้อยละ	98.63	98.62	98.62	99.52	73	68	61	62

ที่มา: รวบรวมและประมวลผลโดยสำนักงานสภาพัฒนาการเศรษฐกิจและสังคมแห่งชาติ

ดัชนีความก้าวหน้าของคน (Human Achievement Index : HAI)

จังหวัด : ร้อยเอ็ด

1. ผลิตภัณฑ์มวลรวมจังหวัด (GPP) ปี 2564 มูลค่า 82,656 ล้านบาท

2. ประชากร ปี 2564 จำนวน 1,050 พันคน

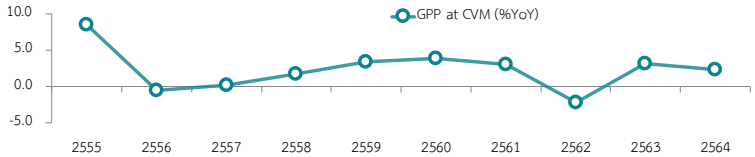

ภาพรวมการพัฒนาคนของจังหวัดร้อยเอ็ด

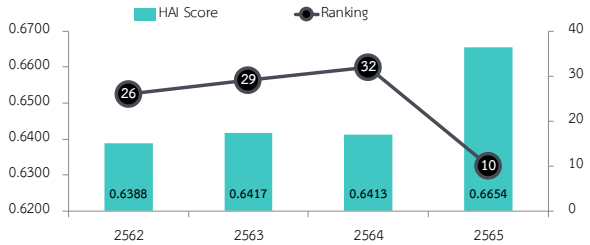

ตารางดัชนีความก้าวหน้าของคน จำแนกตามมิติ

มิติย่อย	คะแนน				ลำดับที่			
	2562	2563	2564	2565	2562	2563	2564	2565
ดัชนีย่อยด้านสุขภาพ	0.6477	0.6292	0.6313	0.6279	33	39	37	37
ดัชนีย่อยด้านการศึกษา	0.4934	0.5169	0.5076	0.5280	50	41	34	30
ดัชนีย่อยด้านชีวิตการงาน	0.7072	0.6330	0.6332	0.7160	54	68	68	56
ดัชนีย่อยด้านเศรษฐกิจ	0.7334	0.7382	0.7654	0.8049	24	18	10	6
ดัชนีย่อยด้านที่อยู่อาศัยและสภาพแวดล้อม	0.7477	0.7436	0.7526	0.7529	11	11	8	8
ดัชนีย่อยด้านชีวิตครอบครัวและชุมชน	0.7149	0.7087	0.6700	0.7027	9	15	28	18
ดัชนีย่อยด้านการคมนาคมและการสื่อสาร	0.6063	0.6914	0.7005	0.7282	52	48	54	46
ดัชนีย่อยด้านการมีส่วนร่วม	0.5158	0.5191	0.5216	0.5218	63	59	56	60
ดัชนีความก้าวหน้าของคน	**0.6388**	**0.6417**	**0.6413**	**0.6654**	**26**	**29**	**32**	**10**

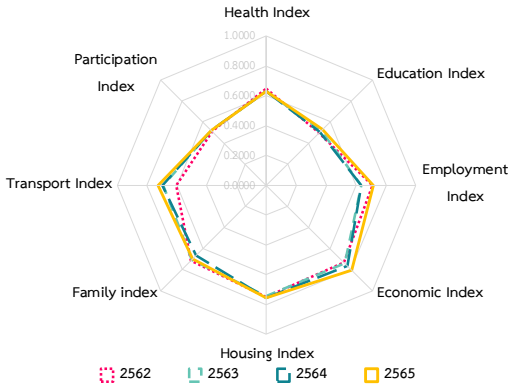

ตารางข้อมูลตัวชี้วัดรายมิติ

มิติ	รายการตัวชี้วัด	หน่วย	ข้อมูลตัวชี้วัด				ลำดับที่			
			2562	2563	2564	2565	2562	2563	2564	2565
ด้านสุขภาพ	ทารกแรกเกิดที่มีน้ำหนักต่ำกว่าเกณฑ์	ร้อยละ	8.89	9.06	8.91	8.91	14	28	18	18
	ประชากรที่เจ็บป่วยที่เป็นผู้ป่วยใน	ร้อยละ	10.54	9.99	9.84	9.84	27	32	25	25
	ประชากรที่พิการ	ร้อยละ	3.85	3.92	3.99	4.06	61	59	59	58
	การฆ่าตัวตายสำเร็จ	รายต่อประชากรแสนคน	6.90	9.46	9.41	9.41	15	29	29	29
ด้านการศึกษา	จำนวนปีการศึกษาเฉลี่ยของประชากรอายุ 15 ปีขึ้นไป	ปี	7.65	7.88	7.69	8.37	56	54	67	50
	การเข้าเรียนมัธยมศึกษาตอนปลายและอาชีวศึกษา	ร้อยละ	77.53	81.92	85.24	87.99	25	19	18	20
	เด็ก 0-5 ปีที่มีพัฒนาการสมวัย	ร้อยละ	99.13	95.29	95.93	94.58	1	9	2	2
	คะแนนเฉลี่ยการทดสอบ O-NET ระดับมัธยมศึกษาตอนปลาย	ร้อยละ	29.54	31.03	30.13	29.49	61	58	56	47
ด้านชีวิตการงาน	อัตราการว่างงาน	ร้อยละ	0.49	0.70	0.85	0.36	21	11	16	5
	อัตราการทำงานต่ำระดับ	ร้อยละ	1.65	5.58	6.21	1.72	67	72	74	64
	แรงงานที่มีหลักประกันทางสังคม	ร้อยละ	14.82	15.21	18.00	18.03	77	77	77	77
	อัตราการประสบอันตรายหรือเจ็บป่วยเนื่องจากการทำงาน	ต่อลูกจ้าง 1,000 คน	3.19	3.11	1.74	3.14	15	12	6	18
ด้านเศรษฐกิจ	ผลิตภัณฑ์มวลรวมต่อหัว	บาท	72,309	76,768	78,688	78,688	68	63	65	65
	สัดส่วนประชากรยากจน	ร้อยละ	2.57	8.83	6.62	5.42	17	46	47	41
	ครัวเรือนที่มีหนี้สินเพื่อการอุปโภคบริโภค	ร้อยละ	27.64	21.08	14.52	14.52	22	7	1	1
	ดัชนีความไม่เสมอภาคด้านรายจ่าย	ร้อยละ	28.33	27.92	28.39	24.88	15	15	20	5
ด้านที่อยู่อาศัยและสภาพแวดล้อม	ครัวเรือนที่มีที่อยู่อาศัยใช้วัสดุคงทนและเป็นของตนเอง	ร้อยละ	95.45	94.63	96.40	98.34	7	10	4	1
	สัดส่วนกำลังติดตั้งไฟฟ้าทดแทนต่อการใช้พลังงานไฟฟ้ารวม	กิโลวัตต์ต่อ 1,000 กิกะวัตต์	75.38	69.45	60.84	60.84	34	35	35	35
	อัตราการร้องเรียนปัญหามลพิษ	เรื่องต่อประชากรแสนคน	0.08	0.15	0.00	0.08	21	10	2	16
	ประชากรที่ประสบภัยพิบัติ	ร้อยละ	0.51	0.00	0.00	0.97	41	3	6	32
ด้านชีวิตครอบครัวและชุมชน	เด็กและเยาวชนที่เข้าสู่สถานพินิจและคุ้มครองเด็กและเยาวชน	ต่อประชากรกลุ่มอายุพันคน	2.41	2.42	1.62	2.03	28	31	27	34
	ครัวเรือนที่มีหัวหน้าครัวเรือนเดี่ยว	ร้อยละ	2.09	3.10	5.83	3.71	1	3	14	2
	ผู้สูงอายุที่อยู่ลำพังคนเดียว	ร้อยละ	10.88	10.39	10.37	9.36	65	67	53	56
	การแจ้งความคดี ชีวิตร่างกาย เพศ และคดีประทุษร้ายต่อทรัพย์	รายต่อประชากรแสนคน	74.16	69.53	78.24	91.08	32	33	38	43
ด้านการคมนาคมและการสื่อสาร	หมู่บ้านที่ถนนสายหลักใช้การได้ตลอดปี	ร้อยละ	48.33	50.44	52.56	52.56	72	66	60	60
	อัตราการตายจากอุบัติเหตุบนท้องถนน	รายต่อประชากรแสนคน	27.35	24.91	27.08	22.90	25	26	36	18
	ประชากรที่มีโทรศัพท์มือถือ	ร้อยละ	92.62	95.51	94.63	93.82	11	31	39	50
	ประชากรที่เข้าถึงอินเทอร์เน็ต	ร้อยละ	55.81	75.21	79.92	84.93	61	37	47	42
ด้านการมีส่วนร่วม	ประชากรที่ไปใช้สิทธิเลือกตั้ง	ร้อยละ	69.59	69.59	69.59	69.59	69	69	69	69
	จำนวนองค์กรชุมชน	แห่งต่อประชากรแสนคน	95.08	97.72	98.76	99.37	57	59	59	59
	ครัวเรือนที่เป็นสมาชิกกลุ่ม/องค์กรในท้องถิ่น	ร้อยละ	80.20	79.20	78.22	78.22	16	15	16	16
	ครัวเรือนที่มีส่วนร่วมทำกิจกรรมสาธารณะของหมู่บ้าน	ร้อยละ	99.70	99.85	100.00	100.00	46	16	1	7

ที่มา: รวบรวมและประมวลผลโดยสำนักงานสภาพัฒนาการเศรษฐกิจและสังคมแห่งชาติ

ดัชนีความก้าวหน้าของคน (Human Achievement Index : HAI)

จังหวัด : ระนอง

1. ผลิตภัณฑ์มวลรวมจังหวัด (GPP) ปี 2564 มูลค่า 29,824 ล้านบาท

2. ประชากร ปี 2564 จำนวน 283 พันคน

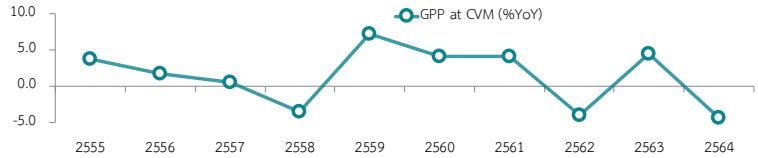

ภาพรวมการพัฒนาคนของจังหวัดระนอง

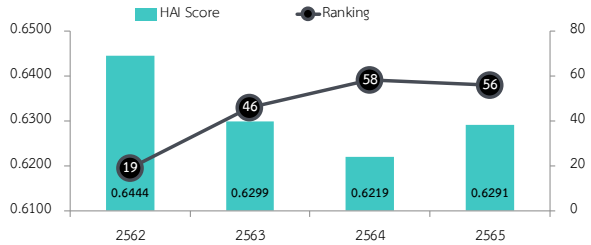

ตารางดัชนีความก้าวหน้าของคน จำแนกตามมิติ

มิติย่อย	คะแนน				ลำดับที่			
	2562	2563	2564	2565	2562	2563	2564	2565
ดัชนีย่อยด้านสุขภาพ	0.7398	0.7523	0.6773	0.6746	8	11	20	20
ดัชนีย่อยด้านการศึกษา	0.4962	0.4760	0.4729	0.4315	48	53	49	67
ดัชนีย่อยด้านชีวิตการงาน	0.7537	0.7276	0.7307	0.7589	18	23	38	31
ดัชนีย่อยด้านเศรษฐกิจ	0.6311	0.5851	0.5956	0.6922	60	69	69	33
ดัชนีย่อยด้านที่อยู่อาศัยและสภาพแวดล้อม	0.6257	0.6190	0.6074	0.5929	61	61	65	63
ดัชนีย่อยด้านชีวิตครอบครัวและชุมชน	0.7042	0.6587	0.7292	0.7264	12	39	7	10
ดัชนีย่อยด้านการคมนาคมและการสื่อสาร	0.6824	0.7376	0.7013	0.7262	21	28	53	50
ดัชนีย่อยด้านการมีส่วนร่วม	0.5666	0.5408	0.5170	0.5131	45	50	58	64
ดัชนีความก้าวหน้าของคน	**0.6444**	**0.6299**	**0.6219**	**0.6291**	**19**	**46**	**58**	**56**

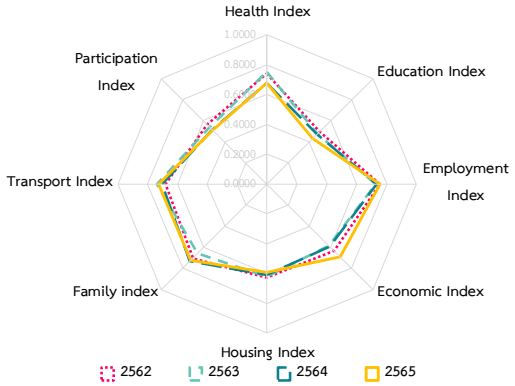

ตารางข้อมูลตัวชี้วัดรายมิติ

มิติ	รายการตัวชี้วัด	หน่วย	ข้อมูลตัวชี้วัด				ลำดับที่			
			2562	2563	2564	2565	2562	2563	2564	2565
ด้านสุขภาพ	ทารกแรกเกิดที่มีน้ำหนักต่ำกว่าเกณฑ์	ร้อยละ	8.87	10.44	11.40	11.40	13	71	76	76
	ประชากรที่เจ็บป่วยที่เป็นผู้ป่วยใน	ร้อยละ	9.36	8.26	9.66	9.66	9	7	22	22
	ประชากรที่พิการ	ร้อยละ	1.97	2.04	2.07	2.12	10	8	8	8
	การฆ่าตัวตายสำเร็จ	รายต่อประชากรแสนคน	9.56	7.83	11.15	11.15	45	17	47	47
ด้านการศึกษา	จำนวนปีการศึกษาเฉลี่ยของประชากรอายุ 15 ปีขึ้นไป	ปี	8.20	8.21	8.23	7.97	36	38	43	68
	การเข้าเรียนมัธยมศึกษาตอนปลายและอาชีวศึกษา	ร้อยละ	57.87	59.65	65.37	65.91	72	73	70	74
	เด็ก 0-5 ปีที่มีพัฒนาการสมวัย	ร้อยละ	98.16	89.93	89.85	92.92	19	37	19	11
	คะแนนเฉลี่ยการทดสอบ O-NET ระดับมัธยมศึกษาตอนปลาย	ร้อยละ	31.89	32.86	31.58	28.27	31	38	41	71
ด้านชีวิตการงาน	อัตราการว่างงาน	ร้อยละ	0.94	1.76	1.90	1.06	46	46	48	34
	อัตราการทำงานต่ำระดับ	ร้อยละ	0.04	0.44	0.42	0.08	18	28	22	18
	แรงงานที่มีหลักประกันทางสังคม	ร้อยละ	30.35	32.20	32.58	33.26	31	27	39	40
	อัตราการประสบอันตรายหรือเจ็บป่วยเนื่องจากการทำงาน	ต่อลูกจ้าง 1,000 คน	3.30	3.44	2.66	2.80	17	17	13	14
ด้านเศรษฐกิจ	ผลิตภัณฑ์มวลรวมต่อหัว	บาท	101,861	108,395	105,256	105,256	42	41	44	44
	สัดส่วนประชากรยากจน	ร้อยละ	16.88	21.94	19.90	14.57	68	73	73	68
	ครัวเรือนที่มีหนี้สินเพื่อการอุปโภคบริโภค	ร้อยละ	27.01	28.25	29.46	29.46	20	20	17	17
	ดัชนีความไม่เสมอภาคด้านรายจ่าย	ร้อยละ	34.55	37.02	36.22	28.58	75	76	76	19
ด้านที่อยู่อาศัยและสภาพแวดล้อม	ครัวเรือนที่มีที่อยู่อาศัยใช้วัสดุคงทนและเป็นของตนเอง	ร้อยละ	65.78	68.55	65.16	61.65	65	65	67	67
	สัดส่วนกำลังติดตั้งไฟฟ้าทดแทนต่อการใช้พลังงานไฟฟ้ารวม	กิโลวัตต์ต่อ 1,000 กิกะวัตต์	5.34	5.02	5.20	5.20	69	69	69	69
	อัตราการร้องเรียนปัญหามลพิษ	เรื่องต่อประชากรแสนคน	0.52	1.03	1.03	1.03	49	57	59	54
	ประชากรที่ประสบภัยพิบัติ	ร้อยละ	0.06	0.09	0.23	0.96	32	22	21	30
ด้านชีวิตครอบครัวและชุมชน	เด็กและเยาวชนที่เข้าสู่สถานพินิจและคุ้มครองเด็กและเยาวชน	ต่อประชากรกลุ่มอายุพันคน	4.49	4.86	2.56	3.37	71	71	56	68
	ครัวเรือนที่มีหัวหน้าครัวเรือนเดี่ยว	ร้อยละ	5.72	6.29	5.75	5.08	20	34	13	11
	ผู้สูงอายุที่อยู่ลำพังคนเดียว	ร้อยละ	4.28	6.35	6.19	4.91	4	22	16	8
	การแจ้งความคดี ชีวิตร่างกาย เพศ และคดีประทุษร้ายต่อทรัพย์	รายต่อประชากรแสนคน	76.02	68.94	64.76	81.86	35	32	27	33
ด้านการคมนาคมและการสื่อสาร	หมู่บ้านที่ถนนสายหลักใช้การได้ตลอดปี	ร้อยละ	55.09	50.00	44.91	44.91	54	69	75	75
	อัตราการตายจากอุบัติเหตุบนท้องถนน	รายต่อประชากรแสนคน	22.50	20.14	28.44	25.06	13	12	44	34
	ประชากรที่มีโทรศัพท์มือถือ	ร้อยละ	92.44	96.53	96.62	97.82	12	16	18	8
	ประชากรที่เข้าถึงอินเทอร์เน็ต	ร้อยละ	67.43	83.74	88.58	90.90	21	11	21	15
ด้านการมีส่วนร่วม	ประชากรที่ไปใช้สิทธิเลือกตั้ง	ร้อยละ	75.25	75.25	75.25	75.25	43	43	43	43
	จำนวนองค์กรชุมชน	แห่งต่อประชากรแสนคน	232.71	231.51	234.87	241.47	19	22	22	22
	ครัวเรือนที่เป็นสมาชิกกลุ่ม/องค์กรในท้องถิ่น	ร้อยละ	52.54	49.89	47.09	47.09	67	68	70	70
	ครัวเรือนที่มีส่วนร่วมทำกิจกรรมสาธารณะของหมู่บ้าน	ร้อยละ	99.32	98.74	98.15	97.91	65	65	68	76

ที่มา: รวบรวมและประมวลผลโดยสำนักงานสภาพัฒนาการเศรษฐกิจและสังคมแห่งชาติ

ดัชนีความก้าวหน้าของคน (Human Achievement Index : HAI)

จังหวัด : ระยอง

1. ผลิตภัณฑ์มวลรวมจังหวัด (GPP) ปี 2564 มูลค่า 955,119 ล้านบาท

2. ประชากร ปี 2564 จำนวน 1,056 พันคน

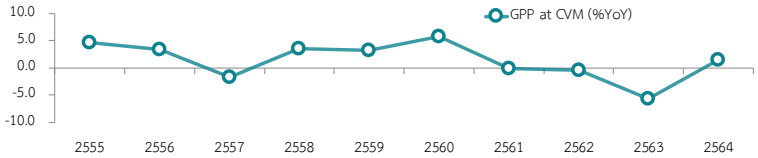

ภาพรวมการพัฒนาคนของจังหวัดระยอง

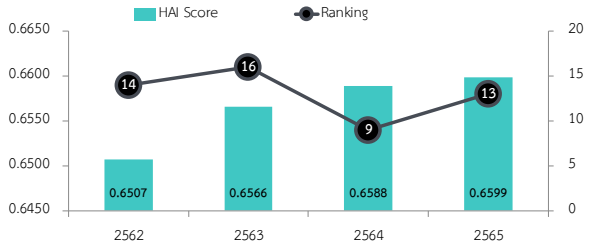

ตารางดัชนีความก้าวหน้าของคน จำแนกตามมิติ

มิติย่อย	คะแนน				ลำดับที่			
	2562	2563	2564	2565	2562	2563	2564	2565
ดัชนีย่อยด้านสุขภาพ	0.7376	0.7714	0.7563	0.7544	9	6	8	8
ดัชนีย่อยด้านการศึกษา	0.6311	0.6079	0.5644	0.5757	8	6	12	11
ดัชนีย่อยด้านชีวิตการงาน	0.8401	0.8300	0.8987	0.8642	3	1	1	4
ดัชนีย่อยด้านเศรษฐกิจ	0.8972	0.8509	0.8293	0.8009	1	2	2	8
ดัชนีย่อยด้านที่อยู่อาศัยและสภาพแวดล้อม	0.5406	0.5244	0.5268	0.5078	72	71	73	73
ดัชนีย่อยด้านชีวิตครอบครัวและชุมชน	0.5938	0.6056	0.6509	0.7487	56	59	37	5
ดัชนีย่อยด้านการคมนาคมและการสื่อสาร	0.5475	0.6443	0.6543	0.6048	73	68	70	77
ดัชนีย่อยด้านการมีส่วนร่วม	0.5212	0.5096	0.4974	0.5200	62	62	62	61
ดัชนีความก้าวหน้าของคน	**0.6507**	**0.6566**	**0.6588**	**0.6599**	**14**	**16**	**9**	**13**

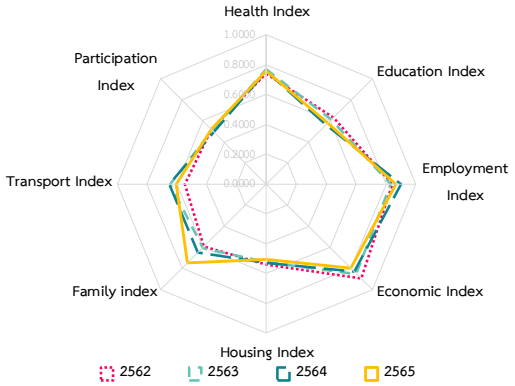

ตารางข้อมูลตัวชี้วัดรายมิติ

มิติ	รายการตัวชี้วัด	หน่วย	ข้อมูลตัวชี้วัด				ลำดับที่			
			2562	2563	2564	2565	2562	2563	2564	2565
ด้านสุขภาพ	ทารกแรกเกิดที่มีน้ำหนักต่ำกว่าเกณฑ์	ร้อยละ	10.27	10.10	10.45	10.45	61	64	69	69
	ประชากรที่เจ็บป่วยที่เป็นผู้ป่วยใน	ร้อยละ	9.07	8.04	8.58	8.58	6	5	10	10
	ประชากรที่พิการ	ร้อยละ	1.78	1.85	1.87	1.91	5	5	5	5
	การฆ่าตัวตายสำเร็จ	รายต่อประชากรแสนคน	9.28	7.80	7.58	7.58	42	16	15	15
ด้านการศึกษา	จำนวนปีการศึกษาเฉลี่ยของประชากรอายุ 15 ปีขึ้นไป	ปี	8.89	8.97	9.45	10.13	12	13	9	6
	การเข้าเรียนมัธยมศึกษาตอนปลายและอาชีวศึกษา	ร้อยละ	82.58	85.12	86.84	88.72	15	15	15	19
	เด็ก 0-5 ปีที่มีพัฒนาการสมวัย	ร้อยละ	97.09	85.34	78.83	75.98	51	60	56	68
	คะแนนเฉลี่ยการทดสอบ O-NET ระดับมัธยมศึกษาตอนปลาย	ร้อยละ	35.43	37.02	34.29	33.65	6	5	15	7
ด้านชีวิตการงาน	อัตราการว่างงาน	ร้อยละ	0.85	1.05	1.02	1.45	38	23	23	50
	อัตราการทำงานต่ำระดับ	ร้อยละ	0.00	0.02	0.02	0.00	3	4	3	4
	แรงงานที่มีหลักประกันทางสังคม	ร้อยละ	89.41	87.41	119.79	105.53	2	2	3	4
	อัตราการประสบอันตรายหรือเจ็บป่วยเนื่องจากการทำงาน	ต่อลูกจ้าง 1,000 คน	7.68	7.77	7.06	6.51	48	57	51	53
ด้านเศรษฐกิจ	ผลิตภัณฑ์มวลรวมต่อหัว	บาท	1,007,570	829,657	904,857	904,857	1	1	1	1
	สัดส่วนประชากรยากจน	ร้อยละ	0.76	0.47	0.12	0.00	7	6	3	2
	ครัวเรือนที่มีหนี้สินเพื่อการอุปโภคบริโภค	ร้อยละ	12.98	22.75	31.18	31.18	5	10	23	23
	ดัชนีความไม่เสมอภาคด้านรายจ่าย	ร้อยละ	27.13	27.82	27.53	30.42	9	13	15	36
ด้านที่อยู่อาศัยและสภาพแวดล้อม	ครัวเรือนที่มีที่อยู่อาศัยใช้วัสดุคงทนและเป็นของตนเอง	ร้อยละ	47.83	49.59	48.66	47.00	71	72	74	74
	สัดส่วนกำลังติดตั้งไฟฟ้าทดแทนต่อการใช้พลังงานไฟฟ้ารวม	กิโลวัตต์ต่อ 1,000 กิกะวัตต์	3.61	3.02	2.76	2.76	71	72	73	73
	อัตราการร้องเรียนปัญหามลพิษ	เรื่องต่อประชากรแสนคน	1.36	1.62	1.86	1.98	67	68	68	69
	ประชากรที่ประสบภัยพิบัติ	ร้อยละ	0.01	3.60	0.28	2.86	27	60	23	51
ด้านชีวิตครอบครัวและชุมชน	เด็กและเยาวชนที่เข้าสู่สถานพินิจและคุ้มครองเด็กและเยาวชน	ต่อประชากรกลุ่มอายุพันคน	2.33	1.89	0.91	0.79	20	14	3	1
	ครัวเรือนที่มีหัวหน้าครัวเรือนเดี่ยว	ร้อยละ	6.94	9.96	9.15	6.30	42	70	57	21
	ผู้สูงอายุที่อยู่ลำพังคนเดียว	ร้อยละ	5.57	5.34	5.02	3.08	10	12	8	3
	การแจ้งความคดี ชีวิตร่างกาย เพศ และคดีประทุษร้ายต่อทรัพย์	รายต่อประชากรแสนคน	199.93	145.11	142.41	129.18	76	75	71	66
ด้านการคมนาคมและการสื่อสาร	หมู่บ้านที่ถนนสายหลักใช้การได้ตลอดปี	ร้อยละ	57.52	56.31	55.10	55.10	48	51	54	54
	อัตราการตายจากอุบัติเหตุบนท้องถนน	รายต่อประชากรแสนคน	63.86	51.86	53.32	64.60	77	77	77	77
	ประชากรที่มีโทรศัพท์มือถือ	ร้อยละ	90.14	97.03	97.09	96.42	21	11	13	18
	ประชากรที่เข้าถึงอินเทอร์เน็ต	ร้อยละ	77.28	86.23	93.05	92.22	8	6	8	11
ด้านการมีส่วนร่วม	ประชากรที่ไปใช้สิทธิเลือกตั้ง	ร้อยละ	75.37	75.37	75.37	75.37	42	42	42	42
	จำนวนองค์กรชุมชน	แห่งต่อประชากรแสนคน	151.62	151.04	148.80	147.09	34	40	42	45
	ครัวเรือนที่เป็นสมาชิกกลุ่ม/องค์กรในท้องถิ่น	ร้อยละ	48.61	47.17	45.82	45.82	72	72	71	71
	ครัวเรือนที่มีส่วนร่วมทำกิจกรรมสาธารณะของหมู่บ้าน	ร้อยละ	99.56	99.33	99.09	99.86	54	49	49	39

ที่มา: รวบรวมและประมวลผลโดยสำนักงานสภาพัฒนาการเศรษฐกิจและสังคมแห่งชาติ

ดัชนีความก้าวหน้าของคน (Human Achievement Index : HAI)

จังหวัด : ราชบุรี

1. ผลิตภัณฑ์มวลรวมจังหวัด (GPP) ปี 2564 มูลค่า 179,620 ล้านบาท

2. ประชากร ปี 2564 จำนวน 811 พันคน

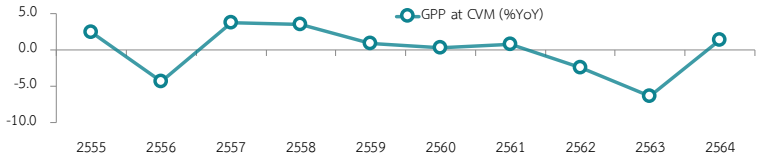

ภาพรวมการพัฒนาคนของจังหวัดราชบุรี

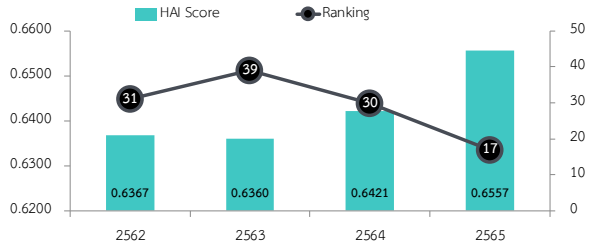

ตารางดัชนีความก้าวหน้าของคน จำแนกตามมิติ

มิติย่อย	คะแนน				ลำดับที่			
	2562	2563	2564	2565	2562	2563	2564	2565
ดัชนีย่อยด้านสุขภาพ	0.6507	0.6644	0.6363	0.6283	29	28	34	36
ดัชนีย่อยด้านการศึกษา	0.5624	0.5414	0.5511	0.5064	26	33	15	34
ดัชนีย่อยด้านชีวิตการงาน	0.7258	0.6776	0.7719	0.8062	37	55	21	14
ดัชนีย่อยด้านเศรษฐกิจ	0.6642	0.6907	0.6930	0.7025	49	33	33	26
ดัชนีย่อยด้านที่อยู่อาศัยและสภาพแวดล้อม	0.6135	0.6251	0.6149	0.6345	63	59	64	57
ดัชนีย่อยด้านชีวิตครอบครัวและชุมชน	0.6372	0.5768	0.5292	0.6308	38	66	76	41
ดัชนีย่อยด้านการคมนาคมและการสื่อสาร	0.6715	0.7514	0.8082	0.7838	25	22	14	22
ดัชนีย่อยด้านการมีส่วนร่วม	0.5835	0.5868	0.5859	0.6041	37	36	33	29
ดัชนีความก้าวหน้าของคน	**0.6367**	**0.6360**	**0.6421**	**0.6557**	**31**	**39**	**30**	**17**

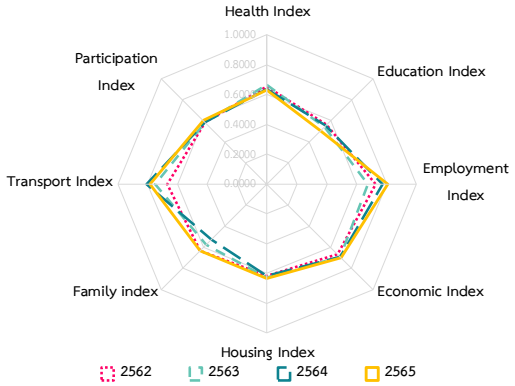

ตารางข้อมูลตัวชี้วัดรายมิติ

มิติ	รายการตัวชี้วัด	หน่วย	ข้อมูลตัวชี้วัด				ลำดับที่			
			2562	2563	2564	2565	2562	2563	2564	2565
ด้านสุขภาพ	ทารกแรกเกิดที่มีน้ำหนักต่ำกว่าเกณฑ์	ร้อยละ	9.97	9.94	9.96	9.96	48	59	53	53
	ประชากรที่เจ็บป่วยที่เป็นผู้ป่วยใน	ร้อยละ	11.32	10.25	11.74	11.74	42	38	58	58
	ประชากรที่พิการ	ร้อยละ	2.84	2.97	3.03	3.19	29	31	31	33
	การฆ่าตัวตายสำเร็จ	รายต่อประชากรแสนคน	8.49	8.76	8.19	8.19	30	22	19	19
ด้านการศึกษา	จำนวนปีการศึกษาเฉลี่ยของประชากรอายุ 15 ปีขึ้นไป	ปี	8.32	8.05	8.43	8.54	31	47	35	45
	การเข้าเรียนมัธยมศึกษาตอนปลายและอาชีวศึกษา	ร้อยละ	76.43	78.31	81.75	83.86	30	30	28	35
	เด็ก 0-5 ปีที่มีพัฒนาการสมวัย	ร้อยละ	96.87	89.74	88.49	89.20	52	41	24	28
	คะแนนเฉลี่ยการทดสอบ O-NET ระดับมัธยมศึกษาตอนปลาย	ร้อยละ	33.40	34.78	34.13	29.96	18	20	16	41
ด้านชีวิตการงาน	อัตราการว่างงาน	ร้อยละ	1.15	1.84	1.81	1.38	53	49	44	47
	อัตราการทำงานต่ำระดับ	ร้อยละ	0.63	2.05	1.42	0.73	53	63	50	52
	แรงงานที่มีหลักประกันทางสังคม	ร้อยละ	40.86	40.67	80.63	81.12	16	18	16	16
	อัตราการประสบอันตรายหรือเจ็บป่วยเนื่องจากการทำงาน	ต่อลูกจ้าง 1,000 คน	7.80	8.45	7.79	6.43	52	62	58	52
ด้านเศรษฐกิจ	ผลิตภัณฑ์มวลรวมต่อหัว	บาท	234,110	217,805	221,383	221,383	15	15	15	15
	สัดส่วนประชากรยากจน	ร้อยละ	10.83	4.61	4.80	4.24	57	29	33	31
	ครัวเรือนที่มีหนี้สินเพื่อการอุปโภคบริโภค	ร้อยละ	35.58	39.70	43.77	43.77	46	50	58	58
	ดัชนีความไม่เสมอภาคด้านรายจ่าย	ร้อยละ	33.60	31.64	30.00	29.26	69	53	36	28
ด้านที่อยู่อาศัยและสภาพแวดล้อม	ครัวเรือนที่มีที่อยู่อาศัยใช้วัสดุคงทนและเป็นของตนเอง	ร้อยละ	63.20	67.41	66.84	69.75	66	66	65	58
	สัดส่วนกำลังติดตั้งไฟฟ้าทดแทนต่อการใช้พลังงานไฟฟ้ารวม	กิโลวัตต์ต่อ 1,000 กิกะวัตต์	52.57	52.72	52.59	52.59	40	41	41	41
	อัตราการร้องเรียนปัญหามลพิษ	เรื่องต่อประชากรแสนคน	0.92	0.92	1.27	0.92	61	53	65	52
	ประชากรที่ประสบภัยพิบัติ	ร้อยละ	0.04	0.60	0.01	0.12	30	43	12	17
ด้านชีวิตครอบครัวและชุมชน	เด็กและเยาวชนที่เข้าสู่สถานพินิจและคุ้มครองเด็กและเยาวชน	ต่อประชากรกลุ่มอายุพันคน	2.34	1.90	2.01	1.40	21	15	45	12
	ครัวเรือนที่มีหัวหน้าครัวเรือนเดี่ยว	ร้อยละ	6.00	12.10	13.19	12.11	24	77	76	74
	ผู้สูงอายุที่อยู่ลำพังคนเดียว	ร้อยละ	9.72	8.02	8.34	6.36	56	39	34	18
	การแจ้งความคดี ชีวิตร่างกาย เพศ และคดีประทุษร้ายต่อทรัพย์	รายต่อประชากรแสนคน	102.62	89.61	110.91	73.11	52	50	58	27
ด้านการคมนาคมและการสื่อสาร	หมู่บ้านที่ถนนสายหลักใช้การได้ตลอดปี	ร้อยละ	70.88	71.66	72.43	72.43	23	20	19	19
	อัตราการตายจากอุบัติเหตุบนท้องถนน	รายต่อประชากรแสนคน	36.34	31.00	27.90	31.89	56	51	41	57
	ประชากรที่มีโทรศัพท์มือถือ	ร้อยละ	85.77	95.74	97.66	96.08	59	28	8	24
	ประชากรที่เข้าถึงอินเทอร์เน็ต	ร้อยละ	72.45	77.87	89.58	88.82	9	27	15	22
ด้านการมีส่วนร่วม	ประชากรที่ไปใช้สิทธิเลือกตั้ง	ร้อยละ	81.93	81.93	81.93	81.93	6	6	6	6
	จำนวนองค์กรชุมชน	แห่งต่อประชากรแสนคน	23.94	31.75	31.79	31.88	74	72	72	72
	ครัวเรือนที่เป็นสมาชิกกลุ่ม/องค์กรในท้องถิ่น	ร้อยละ	64.64	67.32	70.00	70.00	51	41	34	34
	ครัวเรือนที่มีส่วนร่วมทำกิจกรรมสาธารณะของหมู่บ้าน	ร้อยละ	99.89	99.62	99.34	99.94	30	33	34	27

ที่มา: รวบรวมและประมวลผลโดยสำนักงานสภาพัฒนาการเศรษฐกิจและสังคมแห่งชาติ

ดัชนีความก้าวหน้าของคน (Human Achievement Index : HAI)

จังหวัด : ลพบุรี

1. ผลิตภัณฑ์มวลรวมจังหวัด (GPP) ปี 2564 มูลค่า 110,068 ล้านบาท

2. ประชากร ปี 2564 จำนวน 774 พันคน

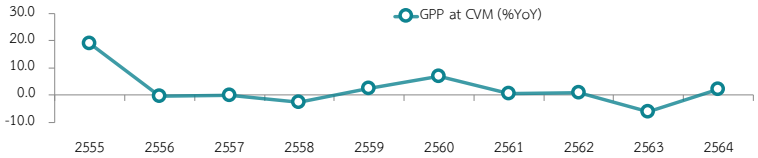

ภาพรวมการพัฒนาคนของจังหวัดลพบุรี

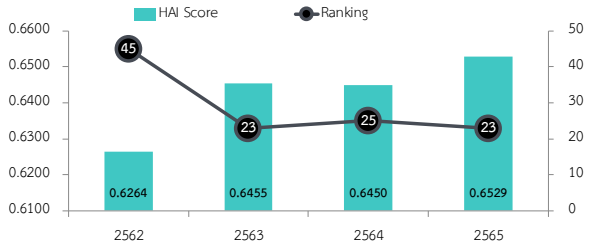

ตารางดัชนีความก้าวหน้าของคน จำแนกตามมิติ

มิติย่อย	คะแนน				ลำดับที่			
	2562	2563	2564	2565	2562	2563	2564	2565
ดัชนีย่อยด้านสุขภาพ	0.6432	0.6634	0.6646	0.6609	36	29	25	25
ดัชนีย่อยด้านการศึกษา	0.5895	0.5762	0.5369	0.5613	14	16	20	16
ดัชนีย่อยด้านชีวิตการงาน	0.7106	0.6616	0.7405	0.7841	51	60	35	23
ดัชนีย่อยด้านเศรษฐกิจ	0.6484	0.6578	0.6553	0.6669	53	49	51	45
ดัชนีย่อยด้านที่อยู่อาศัยและสภาพแวดล้อม	0.7025	0.6994	0.6771	0.6705	35	36	46	47
ดัชนีย่อยด้านชีวิตครอบครัวและชุมชน	0.5971	0.7026	0.6855	0.6373	54	17	21	40
ดัชนีย่อยด้านการคมนาคมและการสื่อสาร	0.6098	0.7067	0.7310	0.7247	50	38	42	51
ดัชนีย่อยด้านการมีส่วนร่วม	0.5303	0.5218	0.5099	0.5498	57	57	60	50
ดัชนีความก้าวหน้าของคน	**0.6264**	**0.6455**	**0.6450**	**0.6529**	**45**	**23**	**25**	**23**

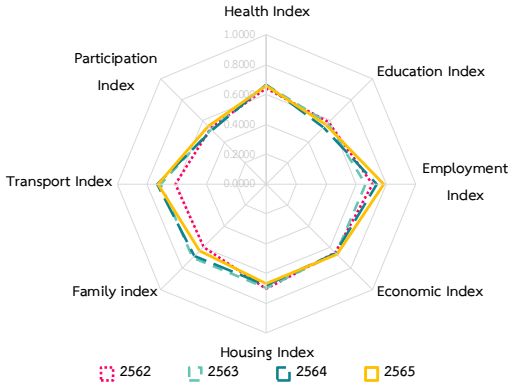

ตารางข้อมูลตัวชี้วัดรายมิติ

มิติ	รายการตัวชี้วัด	หน่วย	ข้อมูลตัวชี้วัด				ลำดับที่			
			2562	2563	2564	2565	2562	2563	2564	2565
ด้านสุขภาพ	ทารกแรกเกิดที่มีน้ำหนักต่ำกว่าเกณฑ์	ร้อยละ	9.20	9.49	8.85	8.85	23	44	16	16
	ประชากรที่เจ็บป่วยที่เป็นผู้ป่วยใน	ร้อยละ	10.39	9.50	9.56	9.56	22	20	20	20
	ประชากรที่พิการ	ร้อยละ	2.86	2.97	3.00	3.08	31	30	27	26
	การฆ่าตัวตายสำเร็จ	รายต่อประชากรแสนคน	12.44	11.23	11.76	11.76	60	47	54	54
ด้านการศึกษา	จำนวนปีการศึกษาเฉลี่ยของประชากรอายุ 15 ปีขึ้นไป	ปี	8.56	8.82	8.53	9.14	20	17	34	23
	การเข้าเรียนมัธยมศึกษาตอนปลายและอาชีวศึกษา	ร้อยละ	94.89	97.38	96.67	99.02	4	5	6	7
	เด็ก 0-5 ปีที่มีพัฒนาการสมวัย	ร้อยละ	93.27	80.74	78.16	82.61	76	69	60	55
	คะแนนเฉลี่ยการทดสอบ O-NET ระดับมัธยมศึกษาตอนปลาย	ร้อยละ	32.54	34.55	33.61	31.57	24	21	22	21
ด้านชีวิตการงาน	อัตราการว่างงาน	ร้อยละ	1.30	2.33	2.68	1.55	60	64	68	55
	อัตราการทำงานต่ำระดับ	ร้อยละ	0.14	1.31	0.69	0.16	28	51	36	29
	แรงงานที่มีหลักประกันทางสังคม	ร้อยละ	32.89	32.04	69.58	66.08	24	28	26	28
	อัตราการประสบอันตรายหรือเจ็บป่วยเนื่องจากการทำงาน	ต่อลูกจ้าง 1,000 คน	8.43	8.40	7.82	6.21	59	61	60	50
ด้านเศรษฐกิจ	ผลิตภัณฑ์มวลรวมต่อหัว	บาท	144,910	137,192	142,287	142,287	29	27	27	27
	สัดส่วนประชากรยากจน	ร้อยละ	10.13	6.29	2.95	4.83	54	36	22	37
	ครัวเรือนที่มีหนี้สินเพื่อการอุปโภคบริโภค	ร้อยละ	33.35	42.48	51.00	51.00	37	57	69	69
	ดัชนีความไม่เสมอภาคด้านรายจ่าย	ร้อยละ	34.49	31.68	30.41	28.52	74	54	42	18
ด้านที่อยู่อาศัยและสภาพแวดล้อม	ครัวเรือนที่มีที่อยู่อาศัยใช้วัสดุคงทนและเป็นของตนเอง	ร้อยละ	81.38	81.53	79.09	76.34	41	45	46	53
	สัดส่วนกำลังติดตั้งไฟฟ้าทดแทนต่อการใช้พลังงานไฟฟ้ารวม	กิโลวัตต์ต่อ 1,000 กิกะวัตต์	130.61	131.08	128.85	128.85	24	23	24	24
	อัตราการร้องเรียนปัญหามลพิษ	เรื่องต่อประชากรแสนคน	0.40	0.54	0.54	0.68	44	40	37	45
	ประชากรที่ประสบภัยพิบัติ	ร้อยละ	0.25	0.06	3.58	1.86	38	21	63	45
ด้านชีวิตครอบครัวและชุมชน	เด็กและเยาวชนที่เข้าสู่สถานพินิจและคุ้มครองเด็กและเยาวชน	ต่อประชากรกลุ่มอายุพันคน	2.40	2.30	1.14	1.70	26	27	6	18
	ครัวเรือนที่มีหัวหน้าครัวเรือนเดี่ยว	ร้อยละ	8.33	4.92	8.54	10.60	57	14	54	64
	ผู้สูงอายุที่อยู่ลำพังคนเดียว	ร้อยละ	10.56	8.54	6.55	7.02	63	50	20	28
	การแจ้งความคดี ชีวิตร่างกาย เพศ และคดีประทุษร้ายต่อทรัพย์	รายต่อประชากรแสนคน	84.97	75.24	86.68	76.57	41	38	45	31
ด้านการคมนาคมและการสื่อสาร	หมู่บ้านที่ถนนสายหลักใช้การได้ตลอดปี	ร้อยละ	59.65	59.42	59.19	59.19	45	44	43	43
	อัตราการตายจากอุบัติเหตุบนท้องถนน	รายต่อประชากรแสนคน	37.31	37.17	32.98	32.07	58	64	60	59
	ประชากรที่มีโทรศัพท์มือถือ	ร้อยละ	87.01	97.16	95.73	95.06	49	8	28	37
	ประชากรที่เข้าถึงอินเทอร์เน็ต	ร้อยละ	64.54	83.81	88.78	86.29	29	10	20	36
ด้านการมีส่วนร่วม	ประชากรที่ไปใช้สิทธิเลือกตั้ง	ร้อยละ	75.52	75.52	75.52	75.52	41	41	41	41
	จำนวนองค์กรชุมชน	แห่งต่อประชากรแสนคน	125.34	131.51	132.39	133.14	48	47	48	49
	ครัวเรือนที่เป็นสมาชิกกลุ่ม/องค์กรในท้องถิ่น	ร้อยละ	63.70	61.62	59.46	59.46	53	53	56	56
	ครัวเรือนที่มีส่วนร่วมทำกิจกรรมสาธารณะของหมู่บ้าน	ร้อยละ	98.89	98.70	98.49	99.78	70	66	64	50

ที่มา: รวบรวมและประมวลผลโดยสำนักงานสภาพัฒนาการเศรษฐกิจและสังคมแห่งชาติ

ดัชนีความก้าวหน้าของคน (Human Achievement Index : HAI)

จังหวัด : ลำปาง

1. ผลิตภัณฑ์มวลรวมจังหวัด (GPP) ปี 2564 มูลค่า 73,161 ล้านบาท

2. ประชากร ปี 2564 จำนวน 698 พันคน

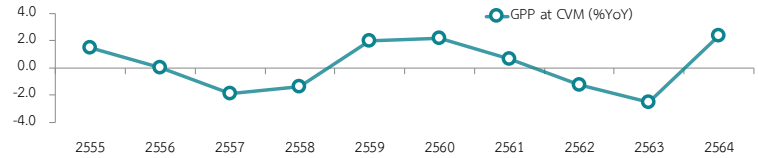

ภาพรวมการพัฒนาคนของจังหวัดลำปาง

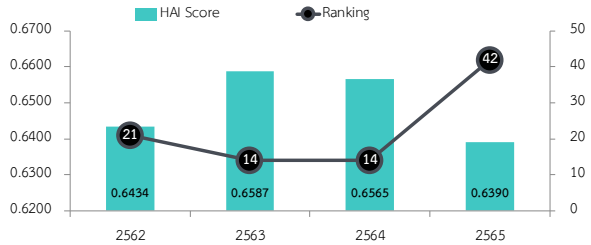

ตารางดัชนีความก้าวหน้าของคน จำแนกตามมิติ

มิติย่อย	คะแนน				ลำดับที่			
	2562	2563	2564	2565	2562	2563	2564	2565
ดัชนีย่อยด้านสุขภาพ	0.4741	0.4417	0.4691	0.4586	73	76	75	76
ดัชนีย่อยด้านการศึกษา	0.5706	0.5802	0.5778	0.5310	20	15	10	28
ดัชนีย่อยด้านชีวิตการงาน	0.7284	0.7225	0.7135	0.7114	35	29	44	60
ดัชนีย่อยด้านเศรษฐกิจ	0.6748	0.6934	0.6887	0.6711	43	32	34	43
ดัชนีย่อยด้านที่อยู่อาศัยและสภาพแวดล้อม	0.7549	0.7536	0.7407	0.7240	7	8	15	22
ดัชนีย่อยด้านชีวิตครอบครัวและชุมชน	0.5916	0.6584	0.6138	0.5929	58	40	51	58
ดัชนีย่อยด้านการคมนาคมและการสื่อสาร	0.6466	0.7272	0.7454	0.7200	32	32	34	54
ดัชนีย่อยด้านการมีส่วนร่วม	0.7650	0.7651	0.7642	0.7740	3	3	3	3
ดัชนีความก้าวหน้าของคน	**0.6434**	**0.6587**	**0.6565**	**0.6390**	**21**	**14**	**14**	**42**

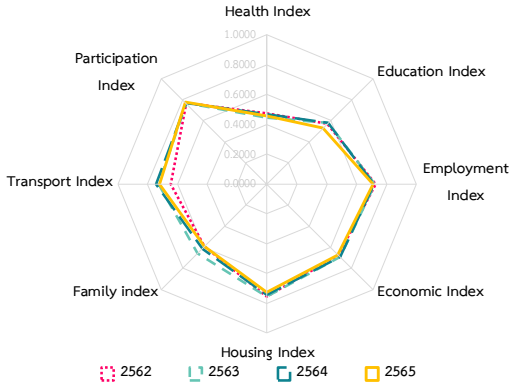

ตารางข้อมูลตัวชี้วัดรายมิติ

มิติ	รายการตัวชี้วัด	หน่วย	ข้อมูลตัวชี้วัด				ลำดับที่			
			2562	2563	2564	2565	2562	2563	2564	2565
ด้านสุขภาพ	ทารกแรกเกิดที่มีน้ำหนักต่ำกว่าเกณฑ์	ร้อยละ	9.65	9.74	9.61	9.61	33	53	37	37
	ประชากรที่เจ็บป่วยที่เป็นผู้ป่วยใน	ร้อยละ	13.33	12.82	11.88	11.88	61	69	61	61
	ประชากรที่พิการ	ร้อยละ	4.50	4.72	4.93	5.14	69	70	73	73
	การฆ่าตัวตายสำเร็จ	รายต่อประชากรแสนคน	14.77	18.06	16.30	16.30	68	72	71	71
ด้านการศึกษา	จำนวนปีการศึกษาเฉลี่ยของประชากรอายุ 15 ปีขึ้นไป	ปี	7.80	8.02	8.57	8.71	49	48	31	40
	การเข้าเรียนมัธยมศึกษาตอนปลายและอาชีวศึกษา	ร้อยละ	90.13	88.73	87.52	91.28	7	13	14	14
	เด็ก 0-5 ปีที่มีพัฒนาการสมวัย	ร้อยละ	95.89	90.95	88.35	84.13	66	28	25	52
	คะแนนเฉลี่ยการทดสอบ O-NET ระดับมัธยมศึกษาตอนปลาย	ร้อยละ	33.47	35.40	34.64	31.59	17	15	13	20
ด้านชีวิตการงาน	อัตราการว่างงาน	ร้อยละ	1.14	1.55	1.91	2.30	52	45	49	72
	อัตราการทำงานต่ำระดับ	ร้อยละ	0.02	0.14	0.60	0.24	10	9	32	35
	แรงงานที่มีหลักประกันทางสังคม	ร้อยละ	30.22	31.48	33.58	36.04	32	31	37	38
	อัตราการประสบอันตรายหรือเจ็บป่วยเนื่องจากการทำงาน	ต่อลูกจ้าง 1,000 คน	6.10	5.49	4.86	5.29	31	32	30	39
ด้านเศรษฐกิจ	ผลิตภัณฑ์มวลรวมต่อหัว	บาท	101,498	101,221	104,754	104,754	43	45	46	46
	สัดส่วนประชากรยากจน	ร้อยละ	5.18	5.88	7.43	7.49	32	33	50	47
	ครัวเรือนที่มีหนี้สินเพื่อการอุปโภคบริโภค	ร้อยละ	30.78	30.31	29.83	29.83	30	24	19	19
	ดัชนีความไม่เสมอภาคด้านรายจ่าย	ร้อยละ	33.34	31.36	31.52	33.27	67	49	53	64
ด้านที่อยู่อาศัยและสภาพแวดล้อม	ครัวเรือนที่มีที่อยู่อาศัยใช้วัสดุคงทนและเป็นของตนเอง	ร้อยละ	92.58	96.44	94.28	91.64	14	5	11	17
	สัดส่วนกำลังติดตั้งไฟฟ้าทดแทนต่อการใช้พลังงานไฟฟ้ารวม	กิโลวัตต์ต่อ 1,000 กิกะวัตต์	158.34	147.67	145.05	145.05	16	17	19	19
	อัตราการร้องเรียนปัญหามลพิษ	เรื่องต่อประชากรแสนคน	0.00	0.27	0.55	0.28	8	23	39	26
	ประชากรที่ประสบภัยพิบัติ	ร้อยละ	0.65	1.61	0.79	4.97	42	49	34	62
ด้านชีวิตครอบครัวและชุมชน	เด็กและเยาวชนที่เข้าสู่สถานพินิจและคุ้มครองเด็กและเยาวชน	ต่อประชากรกลุ่มอายุพันคน	2.37	2.10	1.42	2.27	22	20	17	46
	ครัวเรือนที่มีหัวหน้าครัวเรือนเดี่ยว	ร้อยละ	10.69	5.91	8.15	8.86	74	26	49	52
	ผู้สูงอายุที่อยู่ลำพังคนเดียว	ร้อยละ	9.86	11.95	13.42	11.83	58	76	76	68
	การแจ้งความคดี ชีวิตร่างกาย เพศ และคดีประทุษร้ายต่อทรัพย์	รายต่อประชากรแสนคน	58.65	50.89	47.33	61.35	18	13	13	18
ด้านการคมนาคมและการสื่อสาร	หมู่บ้านที่ถนนสายหลักใช้การได้ตลอดปี	ร้อยละ	72.29	69.85	67.41	67.41	20	21	26	26
	อัตราการตายจากอุบัติเหตุบนท้องถนน	รายต่อประชากรแสนคน	35.37	29.14	25.82	32.69	52	43	32	62
	ประชากรที่มีโทรศัพท์มือถือ	ร้อยละ	87.88	95.91	93.40	93.28	44	22	50	58
	ประชากรที่เข้าถึงอินเทอร์เน็ต	ร้อยละ	57.92	68.97	77.25	77.95	49	57	56	69
ด้านการมีส่วนร่วม	ประชากรที่ไปใช้สิทธิเลือกตั้ง	ร้อยละ	80.06	80.06	80.06	80.06	12	12	12	12
	จำนวนองค์กรชุมชน	แห่งต่อประชากรแสนคน	320.87	324.57	326.35	329.03	7	7	7	7
	ครัวเรือนที่เป็นสมาชิกกลุ่ม/องค์กรในท้องถิ่น	ร้อยละ	81.14	81.19	81.23	81.23	14	11	11	11
	ครัวเรือนที่มีส่วนร่วมทำกิจกรรมสาธารณะของหมู่บ้าน	ร้อยละ	99.84	99.78	99.71	99.98	36	22	22	15

ที่มา: รวบรวมและประมวลผลโดยสำนักงานสภาพัฒนาการเศรษฐกิจและสังคมแห่งชาติ

ดัชนีความก้าวหน้าของคน (Human Achievement Index : HAI)

จังหวัด : ลำพูน

1. ผลิตภัณฑ์มวลรวมจังหวัด (GPP) ปี 2564 มูลค่า 88,614 ล้านบาท

2. ประชากร ปี 2564 จำนวน 391 พันคน

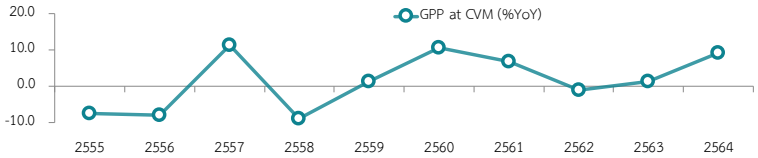

ภาพรวมการพัฒนาคนของจังหวัดลำพูน

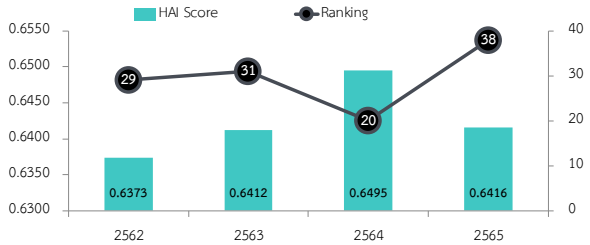

ตารางดัชนีความก้าวหน้าของคน จำแนกตามมิติ

มิติย่อย	คะแนน				ลำดับที่			
	2562	2563	2564	2565	2562	2563	2564	2565
ดัชนีย่อยด้านสุขภาพ	0.3634	0.3468	0.3860	0.3763	77	77	77	77
ดัชนีย่อยด้านการศึกษา	0.5723	0.5225	0.5395	0.5199	19	39	18	32
ดัชนีย่อยด้านชีวิตการงาน	0.7888	0.7765	0.7763	0.7922	6	5	19	18
ดัชนีย่อยด้านเศรษฐกิจ	0.7331	0.7435	0.7567	0.6916	25	15	15	34
ดัชนีย่อยด้านที่อยู่อาศัยและสภาพแวดล้อม	0.6768	0.6774	0.6759	0.6419	45	46	47	55
ดัชนีย่อยด้านชีวิตครอบครัวและชุมชน	0.6362	0.6729	0.6136	0.6546	39	31	52	31
ดัชนีย่อยด้านการคมนาคมและการสื่อสาร	0.6111	0.6918	0.7176	0.7273	49	47	49	48
ดัชนีย่อยด้านการมีส่วนร่วม	0.8606	0.8659	0.8704	0.8769	1	1	1	1
ดัชนีความก้าวหน้าของคน	**0.6373**	**0.6412**	**0.6495**	**0.6416**	**29**	**31**	**20**	**38**

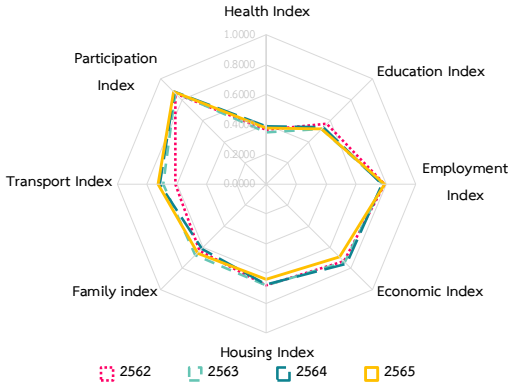

ตารางข้อมูลตัวชี้วัดรายมิติ

มิติ	รายการตัวชี้วัด	หน่วย	ข้อมูลตัวชี้วัด				ลำดับที่			
			2562	2563	2564	2565	2562	2563	2564	2565
ด้านสุขภาพ	ทารกแรกเกิดที่มีน้ำหนักต่ำกว่าเกณฑ์	ร้อยละ	9.79	11.09	10.22	10.22	40	75	62	62
	ประชากรที่เจ็บป่วยที่เป็นผู้ป่วยใน	ร้อยละ	13.30	12.27	11.61	11.61	60	66	56	56
	ประชากรที่พิการ	ร้อยละ	5.34	5.46	5.64	5.84	77	77	77	77
	การฆ่าตัวตายสำเร็จ	รายต่อประชากรแสนคน	22.10	23.46	21.07	21.07	77	76	77	77
ด้านการศึกษา	จำนวนปีการศึกษาเฉลี่ยของประชากรอายุ 15 ปีขึ้นไป	ปี	8.35	8.45	8.56	8.74	29	28	32	38
	การเข้าเรียนมัธยมศึกษาตอนปลายและอาชีวศึกษา	ร้อยละ	92.69	96.42	96.21	102.59	5	6	7	5
	เด็ก 0-5 ปีที่มีพัฒนาการสมวัย	ร้อยละ	95.30	75.18	77.30	72.04	73	75	61	74
	คะแนนเฉลี่ยการทดสอบ O-NET ระดับมัธยมศึกษาตอนปลาย	ร้อยละ	31.65	33.86	34.07	32.74	36	27	17	14
ด้านชีวิตการงาน	อัตราการว่างงาน	ร้อยละ	0.33	0.95	1.15	1.03	7	21	25	32
	อัตราการทำงานต่ำระดับ	ร้อยละ	0.15	0.32	0.40	0.27	32	23	20	38
	แรงงานที่มีหลักประกันทางสังคม	ร้อยละ	55.09	55.09	59.46	67.64	11	11	31	26
	อัตราการประสบอันตรายหรือเจ็บป่วยเนื่องจากการทำงาน	ต่อลูกจ้าง 1,000 คน	7.03	6.08	6.37	7.10	42	38	45	58
ด้านเศรษฐกิจ	ผลิตภัณฑ์มวลรวมต่อหัว	บาท	207,697	208,387	226,464	226,464	17	17	14	14
	สัดส่วนประชากรยากจน	ร้อยละ	3.00	1.68	2.12	6.56	18	17	15	44
	ครัวเรือนที่มีหนี้สินเพื่อการอุปโภคบริโภค	ร้อยละ	45.24	44.67	44.11	44.11	64	65	60	60
	ดัชนีความไม่เสมอภาคด้านรายจ่าย	ร้อยละ	25.93	25.61	24.60	29.43	6	5	2	29
ด้านที่อยู่อาศัยและสภาพแวดล้อม	ครัวเรือนที่มีที่อยู่อาศัยใช้วัสดุคงทนและเป็นของตนเอง	ร้อยละ	89.60	90.42	87.56	79.26	19	24	29	45
	สัดส่วนกำลังติดตั้งไฟฟ้าทดแทนต่อการใช้พลังงานไฟฟ้ารวม	กิโลวัตต์ต่อ 1,000 กิกะวัตต์	14.85	14.89	14.46	14.46	59	58	58	58
	อัตราการร้องเรียนปัญหามลพิษ	เรื่องต่อประชากรแสนคน	1.48	1.49	1.00	1.50	68	65	57	65
	ประชากรที่ประสบภัยพิบัติ	ร้อยละ	0.00	0.45	2.27	0.02	5	40	53	9
ด้านชีวิตครอบครัวและชุมชน	เด็กและเยาวชนที่เข้าสู่สถานพินิจและคุ้มครองเด็กและเยาวชน	ต่อประชากรกลุ่มอายุพันคน	2.89	2.76	2.68	1.70	38	39	60	19
	ครัวเรือนที่มีหัวหน้าครัวเรือนเดี่ยว	ร้อยละ	6.77	4.74	6.97	5.16	39	12	28	12
	ผู้สูงอายุที่อยู่ลำพังคนเดียว	ร้อยละ	8.33	8.30	10.28	8.83	39	47	50	52
	การแจ้งความคดี ชีวิตร่างกาย เพศ และคดีประทุษร้ายต่อทรัพย์	รายต่อประชากรแสนคน	98.99	102.48	91.49	130.89	50	59	49	67
ด้านการคมนาคมและการสื่อสาร	หมู่บ้านที่ถนนสายหลักใช้การได้ตลอดปี	ร้อยละ	71.52	76.36	81.21	81.21	21	14	7	7
	อัตราการตายจากอุบัติเหตุบนท้องถนน	รายต่อประชากรแสนคน	43.95	39.68	38.38	36.24	71	70	71	67
	ประชากรที่มีโทรศัพท์มือถือ	ร้อยละ	87.53	91.79	90.43	89.50	46	66	68	73
	ประชากรที่เข้าถึงอินเทอร์เน็ต	ร้อยละ	58.73	68.89	71.97	73.70	45	58	71	75
ด้านการมีส่วนร่วม	ประชากรที่ไปใช้สิทธิเลือกตั้ง	ร้อยละ	87.34	87.34	87.34	87.34	1	1	1	1
	จำนวนองค์กรชุมชน	แห่งต่อประชากรแสนคน	326.11	328.35	329.06	330.62	5	6	6	6
	ครัวเรือนที่เป็นสมาชิกกลุ่ม/องค์กรในท้องถิ่น	ร้อยละ	82.47	84.94	87.42	87.42	11	7	3	3
	ครัวเรือนที่มีส่วนร่วมทำกิจกรรมสาธารณะของหมู่บ้าน	ร้อยละ	100.00	99.91	99.81	100.00	6	8	13	1

ที่มา: รวบรวมและประมวลผลโดยสำนักงานสภาพัฒนาการเศรษฐกิจและสังคมแห่งชาติ

ดัชนีความก้าวหน้าของคน (Human Achievement Index : HAI)

จังหวัด : เลย

1. ผลิตภัณฑ์มวลรวมจังหวัด (GPP) ปี 2564 มูลค่า 56,584 ล้านบาท

2. ประชากร ปี 2564 จำนวน 538 พันคน

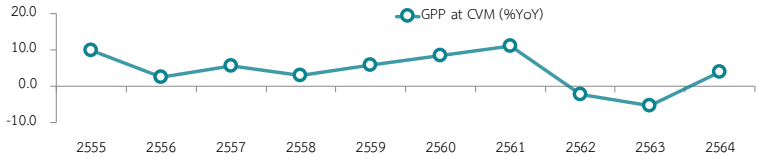

ภาพรวมการพัฒนาคนของจังหวัดเลย

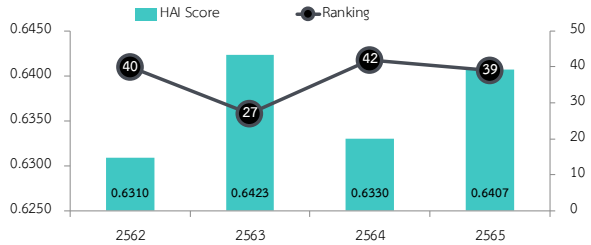

ตารางดัชนีความก้าวหน้าของคน จำแนกตามมิติ

มิติย่อย	คะแนน				ลำดับที่			
	2562	2563	2564	2565	2562	2563	2564	2565
ดัชนีย่อยด้านสุขภาพ	0.4759	0.4591	0.4905	0.4877	72	74	73	72
ดัชนีย่อยด้านการศึกษา	0.4756	0.4739	0.4210	0.4750	57	54	68	54
ดัชนีย่อยด้านชีวิตการงาน	0.7630	0.7487	0.7570	0.7686	12	12	28	30
ดัชนีย่อยด้านเศรษฐกิจ	0.7383	0.8038	0.8005	0.8064	20	7	4	5
ดัชนีย่อยด้านที่อยู่อาศัยและสภาพแวดล้อม	0.7349	0.7428	0.7462	0.7171	17	14	10	26
ดัชนีย่อยด้านชีวิตครอบครัวและชุมชน	0.7155	0.7234	0.6961	0.6538	8	10	18	32
ดัชนีย่อยด้านการคมนาคมและการสื่อสาร	0.5985	0.6874	0.6925	0.7191	57	50	57	55
ดัชนีย่อยด้านการมีส่วนร่วม	0.6260	0.5993	0.5726	0.5868	25	32	37	37
ดัชนีความก้าวหน้าของคน	**0.6310**	**0.6423**	**0.6330**	**0.6407**	**40**	**27**	**42**	**39**

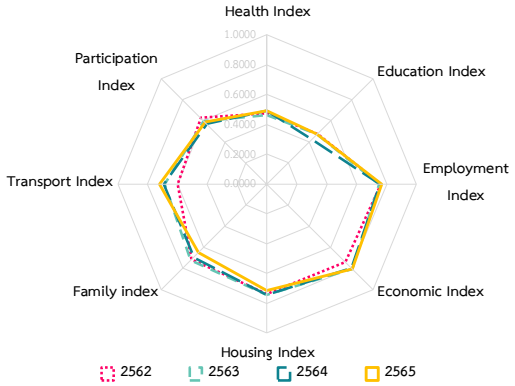

ตารางข้อมูลตัวชี้วัดรายมิติ

มิติ	รายการตัวชี้วัด	หน่วย	ข้อมูลตัวชี้วัด				ลำดับที่			
			2562	2563	2564	2565	2562	2563	2564	2565
ด้านสุขภาพ	ทารกแรกเกิดที่มีน้ำหนักต่ำกว่าเกณฑ์	ร้อยละ	9.17	10.29	10.10	10.10	22	68	58	58
	ประชากรที่เจ็บป่วยที่เป็นผู้ป่วยใน	ร้อยละ	13.77	13.33	12.22	12.22	70	75	65	65
	ประชากรที่พิการ	ร้อยละ	4.41	4.59	4.67	4.72	67	69	69	68
	การฆ่าตัวตายสำเร็จ	รายต่อประชากรแสนคน	14.87	14.92	13.86	13.86	69	66	65	65
ด้านการศึกษา	จำนวนปีการศึกษาเฉลี่ยของประชากรอายุ 15 ปีขึ้นไป	ปี	7.59	7.95	7.92	7.96	59	52	57	69
	การเข้าเรียนมัธยมศึกษาตอนปลายและอาชีวศึกษา	ร้อยละ	73.51	76.83	79.02	84.90	40	38	38	30
	เด็ก 0-5 ปีที่มีพัฒนาการสมวัย	ร้อยละ	96.73	88.62	83.34	92.70	56	46	44	12
	คะแนนเฉลี่ยการทดสอบ O-NET ระดับมัธยมศึกษาตอนปลาย	ร้อยละ	29.97	30.87	28.54	28.11	53	63	74	72
ด้านชีวิตการงาน	อัตราการว่างงาน	ร้อยละ	0.24	0.55	0.51	0.16	4	6	5	2
	อัตราการทำงานต่ำระดับ	ร้อยละ	0.01	0.01	0.01	0.00	6	2	2	1
	แรงงานที่มีหลักประกันทางสังคม	ร้อยละ	21.83	22.35	25.05	26.12	57	58	60	58
	อัตราการประสบอันตรายหรือเจ็บป่วยเนื่องจากการทำงาน	ต่อลูกจ้าง 1,000 คน	2.30	3.31	3.03	3.01	5	15	20	15
ด้านเศรษฐกิจ	ผลิตภัณฑ์มวลรวมต่อหัว	บาท	100,839	97,307	105,205	105,205	45	47	45	45
	สัดส่วนประชากรยากจน	ร้อยละ	4.08	0.32	0.97	0.58	27	4	9	6
	ครัวเรือนที่มีหนี้สินเพื่อการอุปโภคบริโภค	ร้อยละ	29.53	26.15	22.88	22.88	26	17	7	7
	ดัชนีความไม่เสมอภาคด้านรายจ่าย	ร้อยละ	27.81	23.71	25.20	24.76	12	1	3	4
ด้านที่อยู่อาศัยและสภาพแวดล้อม	ครัวเรือนที่มีที่อยู่อาศัยใช้วัสดุคงทนและเป็นของตนเอง	ร้อยละ	93.26	96.29	95.23	91.06	9	6	7	18
	สัดส่วนกำลังติดตั้งไฟฟ้าทดแทนต่อการใช้พลังงานไฟฟ้ารวม	กิโลวัตต์ต่อ 1,000 กิกะวัตต์	131.33	119.04	157.56	157.56	23	24	15	15
	อัตราการร้องเรียนปัญหามลพิษ	เรื่องต่อประชากรแสนคน	0.31	0.63	0.63	0.31	40	44	49	28
	ประชากรที่ประสบภัยพิบัติ	ร้อยละ	2.67	0.19	0.19	6.54	58	30	18	69
ด้านชีวิตครอบครัวและชุมชน	เด็กและเยาวชนที่เข้าสู่สถานพินิจและคุ้มครองเด็กและเยาวชน	ต่อประชากรกลุ่มอายุพันคน	3.75	3.13	2.62	3.57	58	48	59	71
	ครัวเรือนที่มีหัวหน้าครัวเรือนเดี่ยว	ร้อยละ	5.01	5.98	5.21	4.51	12	27	9	6
	ผู้สูงอายุที่อยู่ลำพังคนเดียว	ร้อยละ	5.89	5.58	7.88	9.74	15	14	31	58
	การแจ้งความคดี ชีวิตร่างกาย เพศ และคดีประทุษร้ายต่อทรัพย์	รายต่อประชากรแสนคน	68.59	62.62	79.85	83.00	28	29	39	37
ด้านการคมนาคมและการสื่อสาร	หมู่บ้านที่ถนนสายหลักใช้การได้ตลอดปี	ร้อยละ	63.56	65.10	66.63	66.63	37	34	27	27
	อัตราการตายจากอุบัติเหตุบนท้องถนน	รายต่อประชากรแสนคน	32.09	32.03	29.62	28.08	44	54	52	45
	ประชากรที่มีโทรศัพท์มือถือ	ร้อยละ	86.14	92.65	89.56	89.33	55	61	71	74
	ประชากรที่เข้าถึงอินเทอร์เน็ต	ร้อยละ	49.97	69.57	70.49	77.88	74	54	76	70
ด้านการมีส่วนร่วม	ประชากรที่ไปใช้สิทธิเลือกตั้ง	ร้อยละ	78.51	78.51	78.51	78.51	24	24	24	24
	จำนวนองค์กรชุมชน	แห่งต่อประชากรแสนคน	89.28	89.71	90.02	89.43	60	61	61	61
	ครัวเรือนที่เป็นสมาชิกกลุ่ม/องค์กรในท้องถิ่น	ร้อยละ	81.31	74.38	67.48	67.48	13	28	40	40
	ครัวเรือนที่มีส่วนร่วมทำกิจกรรมสาธารณะของหมู่บ้าน	ร้อยละ	99.92	99.67	99.42	99.89	24	29	32	33

ที่มา: รวบรวมและประมวลผลโดยสำนักงานสภาพัฒนาการเศรษฐกิจและสังคมแห่งชาติ

ดัชนีความก้าวหน้าของคน (Human Achievement Index : HAI)

จังหวัด : ศรีสะเกษ

1. ผลิตภัณฑ์มวลรวมจังหวัด (GPP) ปี 2564 มูลค่า 78,658 ล้านบาท

2. ประชากร ปี 2564 จำนวน 944 พันคน

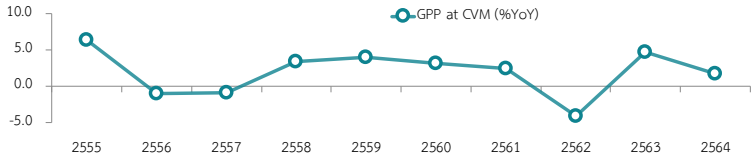

ภาพรวมการพัฒนาคนของจังหวัดศรีสะเกษ

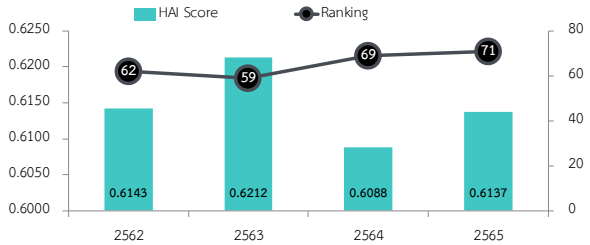

ตารางดัชนีความก้าวหน้าของคน จำแนกตามมิติ

มิติย่อย	คะแนน				ลำดับที่			
	2562	2563	2564	2565	2562	2563	2564	2565
ดัชนีย่อยด้านสุขภาพ	0.6049	0.5980	0.5879	0.5835	44	54	52	52
ดัชนีย่อยด้านการศึกษา	0.4628	0.4510	0.4241	0.4021	60	63	65	73
ดัชนีย่อยด้านชีวิตการงาน	0.7294	0.7251	0.7031	0.6944	33	26	51	64
ดัชนีย่อยด้านเศรษฐกิจ	0.6255	0.5931	0.5845	0.6146	62	64	71	64
ดัชนีย่อยด้านที่อยู่อาศัยและสภาพแวดล้อม	0.7133	0.7418	0.7213	0.7341	30	15	27	15
ดัชนีย่อยด้านชีวิตครอบครัวและชุมชน	0.6581	0.6354	0.6042	0.6403	31	49	57	35
ดัชนีย่อยด้านการคมนาคมและการสื่อสาร	0.5933	0.7054	0.7361	0.7379	58	39	40	42
ดัชนีย่อยด้านการมีส่วนร่วม	0.5699	0.5754	0.5743	0.5794	43	40	36	42
ดัชนีความก้าวหน้าของคน	**0.6143**	**0.6212**	**0.6088**	**0.6137**	**62**	**59**	**69**	**71**

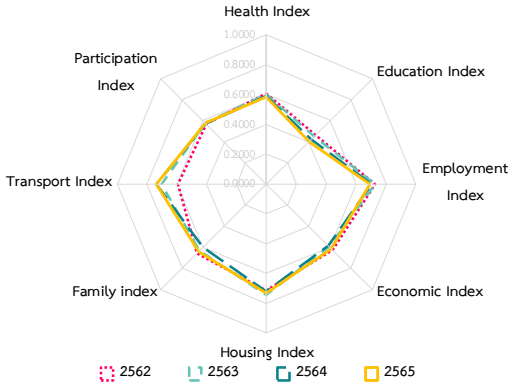

ตารางข้อมูลตัวชี้วัดรายมิติ

มิติ	รายการตัวชี้วัด	หน่วย	ข้อมูลตัวชี้วัด				ลำดับที่			
			2562	2563	2564	2565	2562	2563	2564	2565
ด้านสุขภาพ	ทารกแรกเกิดที่มีน้ำหนักต่ำกว่าเกณฑ์	ร้อยละ	9.68	8.85	10.32	10.32	35	22	66	66
	ประชากรที่เจ็บป่วยที่เป็นผู้ป่วยใน	ร้อยละ	10.88	10.21	9.68	9.68	32	36	23	23
	ประชากรที่พิการ	ร้อยละ	3.95	4.09	4.12	4.21	63	62	62	62
	การฆ่าตัวตายสำเร็จ	รายต่อประชากรแสนคน	8.97	11.74	11.53	11.53	37	50	51	51
ด้านการศึกษา	จำนวนปีการศึกษาเฉลี่ยของประชากรอายุ 15 ปีขึ้นไป	ปี	7.27	7.24	7.42	7.66	72	75	74	72
	การเข้าเรียนมัธยมศึกษาตอนปลายและอาชีวศึกษา	ร้อยละ	77.38	79.36	81.55	84.33	26	28	30	33
	เด็ก 0-5 ปีที่มีพัฒนาการสมวัย	ร้อยละ	97.34	88.40	83.35	78.40	47	49	43	65
	คะแนนเฉลี่ยการทดสอบ O-NET ระดับมัธยมศึกษาตอนปลาย	ร้อยละ	29.13	31.03	29.85	28.70	66	59	61	63
ด้านชีวิตการงาน	อัตราการว่างงาน	ร้อยละ	0.38	0.29	0.76	1.18	13	3	15	39
	อัตราการทำงานต่ำระดับ	ร้อยละ	1.11	1.68	2.68	2.58	61	59	65	70
	แรงงานที่มีหลักประกันทางสังคม	ร้อยละ	16.83	18.27	20.70	22.66	72	70	70	67
	อัตราการประสบอันตรายหรือเจ็บป่วยเนื่องจากการทำงาน	ต่อลูกจ้าง 1,000 คน	2.39	2.28	1.84	2.29	7	6	7	7
ด้านเศรษฐกิจ	ผลิตภัณฑ์มวลรวมต่อหัว	บาท	74,173	81,079	83,332	83,332	65	57	57	57
	สัดส่วนประชากรยากจน	ร้อยละ	6.99	16.72	18.10	16.03	42	68	68	70
	ครัวเรือนที่มีหนี้สินเพื่อการอุปโภคบริโภค	ร้อยละ	53.94	50.06	46.31	46.31	72	71	62	62
	ดัชนีความไม่เสมอภาคด้านรายจ่าย	ร้อยละ	28.49	29.67	31.39	29.16	18	26	51	25
ด้านที่อยู่อาศัยและสภาพแวดล้อม	ครัวเรือนที่มีที่อยู่อาศัยใช้วัสดุคงทนและเป็นของตนเอง	ร้อยละ	93.88	97.94	94.75	93.85	8	2	9	9
	สัดส่วนกำลังติดตั้งไฟฟ้าทดแทนต่อการใช้พลังงานไฟฟ้ารวม	กิโลวัตต์ต่อ 1,000 กิกะวัตต์	30.17	27.42	31.78	31.78	49	49	49	49
	อัตราการร้องเรียนปัญหามลพิษ	เรื่องต่อประชากรแสนคน	0.07	0.07	0.34	0.00	20	7	27	4
	ประชากรที่ประสบภัยพิบัติ	ร้อยละ	5.98	2.00	2.59	1.25	67	52	55	39
ด้านชีวิตครอบครัวและชุมชน	เด็กและเยาวชนที่เข้าสู่สถานพินิจและคุ้มครองเด็กและเยาวชน	ต่อประชากรกลุ่มอายุพันคน	4.52	5.04	4.50	3.34	72	72	75	67
	ครัวเรือนที่มีหัวหน้าครัวเรือนเดี่ยว	ร้อยละ	5.67	5.26	6.69	6.80	19	16	22	28
	ผู้สูงอายุที่อยู่ลำพังคนเดียว	ร้อยละ	7.74	9.15	10.62	9.71	33	52	55	57
	การแจ้งความคดี ชีวิตร่างกาย เพศ และคดีประทุษร้ายต่อทรัพย์	รายต่อประชากรแสนคน	66.40	61.70	56.05	59.94	26	27	21	15
ด้านการคมนาคมและการสื่อสาร	หมู่บ้านที่ถนนสายหลักใช้การได้ตลอดปี	ร้อยละ	59.82	59.04	58.25	58.25	44	46	45	45
	อัตราการตายจากอุบัติเหตุบนท้องถนน	รายต่อประชากรแสนคน	23.10	23.49	19.49	22.06	14	20	12	14
	ประชากรที่มีโทรศัพท์มือถือ	ร้อยละ	83.80	98.63	93.10	92.57	70	1	53	64
	ประชากรที่เข้าถึงอินเทอร์เน็ต	ร้อยละ	43.87	63.22	77.05	81.93	77	73	58	55
ด้านการมีส่วนร่วม	ประชากรที่ไปใช้สิทธิเลือกตั้ง	ร้อยละ	70.91	70.91	70.91	70.91	66	66	66	66
	จำนวนองค์กรชุมชน	แห่งต่อประชากรแสนคน	144.21	153.23	149.98	149.72	37	37	39	42
	ครัวเรือนที่เป็นสมาชิกกลุ่ม/องค์กรในท้องถิ่น	ร้อยละ	82.90	83.39	83.88	83.88	9	8	7	7
	ครัวเรือนที่มีส่วนร่วมทำกิจกรรมสาธารณะของหมู่บ้าน	ร้อยละ	99.86	99.84	99.81	99.98	34	17	14	14

ที่มา: รวบรวมและประมวลผลโดยสำนักงานสภาพัฒนาการเศรษฐกิจและสังคมแห่งชาติ

ดัชนีความก้าวหน้าของคน (Human Achievement Index : HAI)

จังหวัด : สกลนคร

1. ผลิตภัณฑ์มวลรวมจังหวัด (GPP) ปี 2564 มูลค่า 65,924 ล้านบาท

2. ประชากร ปี 2564 จำนวน 914 พันคน

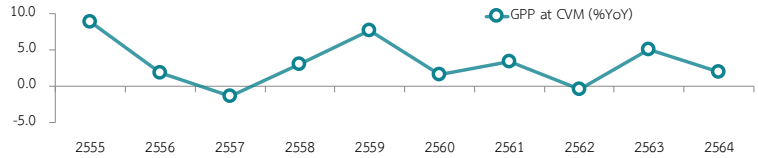

ภาพรวมการพัฒนาคนของจังหวัดสกลนคร

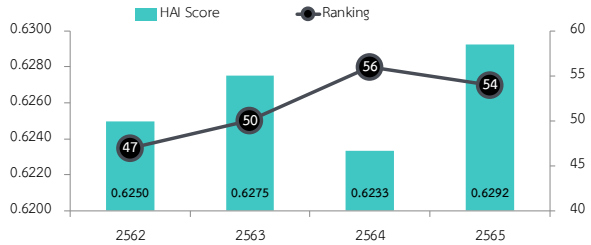

ตารางดัชนีความก้าวหน้าของคน จำแนกตามมิติ

มิติย่อย	คะแนน				ลำดับที่			
	2562	2563	2564	2565	2562	2563	2564	2565
ดัชนีย่อยด้านสุขภาพ	0.6000	0.6146	0.6272	0.6249	48	46	38	38
ดัชนีย่อยด้านการศึกษา	0.4789	0.4114	0.3756	0.4086	56	73	72	72
ดัชนีย่อยด้านชีวิตการงาน	0.7554	0.7115	0.7073	0.7424	15	34	47	43
ดัชนีย่อยด้านเศรษฐกิจ	0.6244	0.6075	0.6297	0.5803	65	63	63	70
ดัชนีย่อยด้านที่อยู่อาศัยและสภาพแวดล้อม	0.7351	0.7434	0.7353	0.7385	16	13	20	11
ดัชนีย่อยด้านชีวิตครอบครัวและชุมชน	0.6979	0.7308	0.7127	0.7296	13	8	13	8
ดัชนีย่อยด้านการคมนาคมและการสื่อสาร	0.6205	0.7511	0.7727	0.7679	46	23	25	29
ดัชนีย่อยด้านการมีส่วนร่วม	0.5394	0.5390	0.5365	0.5400	53	52	49	55
ดัชนีความก้าวหน้าของคน	**0.6250**	**0.6275**	**0.6233**	**0.6292**	**47**	**50**	**56**	**54**

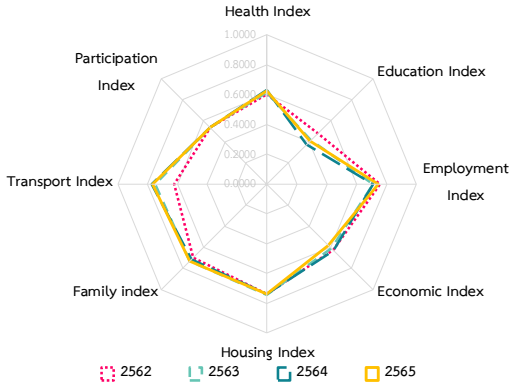

ตารางข้อมูลตัวชี้วัดรายมิติ

มิติ	รายการตัวชี้วัด	หน่วย	ข้อมูลตัวชี้วัด				ลำดับที่			
			2562	2563	2564	2565	2562	2563	2564	2565
ด้านสุขภาพ	ทารกแรกเกิดที่มีน้ำหนักต่ำกว่าเกณฑ์	ร้อยละ	10.74	10.19	9.95	9.95	71	67	52	52
	ประชากรที่เจ็บป่วยที่เป็นผู้ป่วยใน	ร้อยละ	11.14	10.48	9.82	9.82	37	42	24	24
	ประชากรที่พิการ	ร้อยละ	3.29	3.36	3.41	3.45	48	46	46	45
	การฆ่าตัวตายสำเร็จ	รายต่อประชากรแสนคน	10.77	11.14	11.35	11.35	53	46	50	50
ด้านการศึกษา	จำนวนปีการศึกษาเฉลี่ยของประชากรอายุ 15 ปีขึ้นไป	ปี	7.47	7.62	7.95	8.05	65	64	53	62
	การเข้าเรียนมัธยมศึกษาตอนปลายและอาชีวศึกษา	ร้อยละ	77.06	78.25	80.96	87.24	27	31	32	23
	เด็ก 0-5 ปีที่มีพัฒนาการสมวัย	ร้อยละ	96.70	76.24	67.73	75.76	57	74	72	71
	คะแนนเฉลี่ยการทดสอบ O-NET ระดับมัธยมศึกษาตอนปลาย	ร้อยละ	29.94	31.30	30.09	28.33	54	56	57	69
ด้านชีวิตการงาน	อัตราการว่างงาน	ร้อยละ	0.36	1.29	1.31	0.84	8	37	29	25
	อัตราการทำงานต่ำระดับ	ร้อยละ	0.20	1.51	1.77	0.97	38	55	57	58
	แรงงานที่มีหลักประกันทางสังคม	ร้อยละ	23.41	23.89	25.43	28.76	53	53	58	52
	อัตราการประสบอันตรายหรือเจ็บป่วยเนื่องจากการทำงาน	ต่อลูกจ้าง 1,000 คน	2.86	2.50	2.80	2.46	13	8	14	10
ด้านเศรษฐกิจ	ผลิตภัณฑ์มวลรวมต่อหัว	บาท	65,622	70,045	72,117	72,117	74	72	72	72
	สัดส่วนประชากรยากจน	ร้อยละ	8.48	8.63	6.82	10.32	48	45	48	58
	ครัวเรือนที่มีหนี้สินเพื่อการอุปโภคบริโภค	ร้อยละ	49.73	53.48	57.12	57.12	70	73	75	75
	ดัชนีความไม่เสมอภาคด้านรายจ่าย	ร้อยละ	29.04	29.62	26.93	30.55	23	25	9	37
ด้านที่อยู่อาศัยและสภาพแวดล้อม	ครัวเรือนที่มีที่อยู่อาศัยใช้วัสดุคงทนและเป็นของตนเอง	ร้อยละ	96.40	97.05	96.32	94.86	6	4	5	4
	สัดส่วนกำลังติดตั้งไฟฟ้าทดแทนต่อการใช้พลังงานไฟฟ้ารวม	กิโลวัตต์ต่อ 1,000 กิกะวัตต์	29.47	27.18	25.20	25.20	50	50	53	53
	อัตราการร้องเรียนปัญหามลพิษ	เรื่องต่อประชากรแสนคน	0.26	0.17	0.35	0.09	35	11	28	17
	ประชากรที่ประสบภัยพิบัติ	ร้อยละ	1.01	0.00	0.00	0.00	47	1	5	2
ด้านชีวิตครอบครัวและชุมชน	เด็กและเยาวชนที่เข้าสู่สถานพินิจและคุ้มครองเด็กและเยาวชน	ต่อประชากรกลุ่มอายุพันคน	2.96	3.16	1.91	2.41	42	50	42	47
	ครัวเรือนที่มีหัวหน้าครัวเรือนเดี่ยว	ร้อยละ	5.14	4.67	6.81	5.82	14	9	23	15
	ผู้สูงอายุที่อยู่ลำพังคนเดียว	ร้อยละ	8.68	7.61	8.19	7.29	41	31	33	34
	การแจ้งความคดี ชีวิตร่างกาย เพศ และคดีประทุษร้ายต่อทรัพย์	รายต่อประชากรแสนคน	57.57	44.90	44.40	48.20	17	8	9	5
ด้านการคมนาคมและการสื่อสาร	หมู่บ้านที่ถนนสายหลักใช้การได้ตลอดปี	ร้อยละ	68.62	67.09	65.57	65.57	27	28	30	30
	อัตราการตายจากอุบัติเหตุบนท้องถนน	รายต่อประชากรแสนคน	27.52	23.76	23.92	22.89	27	21	27	17
	ประชากรที่มีโทรศัพท์มือถือ	ร้อยละ	79.65	94.38	95.38	93.55	75	43	30	53
	ประชากรที่เข้าถึงอินเทอร์เน็ต	ร้อยละ	54.27	75.41	83.55	83.05	63	36	38	49
ด้านการมีส่วนร่วม	ประชากรที่ไปใช้สิทธิเลือกตั้ง	ร้อยละ	68.71	68.71	68.71	68.71	74	74	74	74
	จำนวนองค์กรชุมชน	แห่งต่อประชากรแสนคน	103.00	106.28	105.65	104.52	54	55	57	57
	ครัวเรือนที่เป็นสมาชิกกลุ่ม/องค์กรในท้องถิ่น	ร้อยละ	87.61	87.77	87.93	87.93	3	3	1	1
	ครัวเรือนที่มีส่วนร่วมทำกิจกรรมสาธารณะของหมู่บ้าน	ร้อยละ	99.99	99.90	99.82	99.95	9	9	11	23

ที่มา: รวบรวมและประมวลผลโดยสำนักงานสภาพัฒนาการเศรษฐกิจและสังคมแห่งชาติ

ดัชนีความก้าวหน้าของคน (Human Achievement Index : HAI)

จังหวัด : **สงขลา**

1. ผลิตภัณฑ์มวลรวมจังหวัด (GPP) ปี 2564 มูลค่า 243,229 ล้านบาท

2. ประชากร ปี 2564 จำนวน 1,676 พันคน

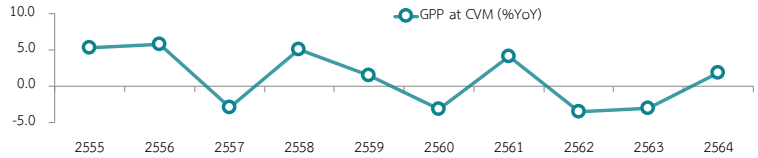

ภาพรวมการพัฒนาคนของจังหวัดสงขลา

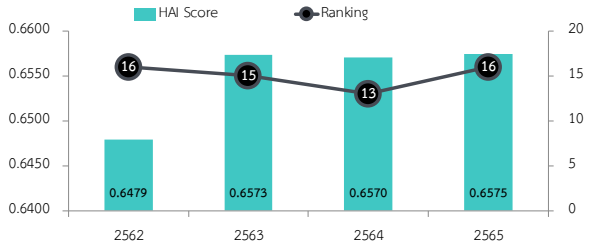

ตารางดัชนีความก้าวหน้าของคน จำแนกตามมิติ

มิติย่อย	คะแนน				ลำดับที่			
	2562	2563	2564	2565	2562	2563	2564	2565
ดัชนีย่อยด้านสุขภาพ	0.6639	0.6729	0.6337	0.6292	27	24	36	35
ดัชนีย่อยด้านการศึกษา	0.6059	0.6062	0.5698	0.5012	11	8	11	39
ดัชนีย่อยด้านชีวิตการงาน	0.6665	0.6335	0.7213	0.7744	70	67	41	28
ดัชนีย่อยด้านเศรษฐกิจ	0.7582	0.7311	0.7132	0.7303	16	20	22	18
ดัชนีย่อยด้านที่อยู่อาศัยและสภาพแวดล้อม	0.6300	0.6527	0.6184	0.6115	59	52	63	60
ดัชนีย่อยด้านชีวิตครอบครัวและชุมชน	0.5213	0.5687	0.6051	0.6043	76	69	56	53
ดัชนีย่อยด้านการคมนาคมและการสื่อสาร	0.7461	0.8214	0.8522	0.8615	9	7	7	8
ดัชนีย่อยด้านการมีส่วนร่วม	0.6235	0.6053	0.5864	0.6150	26	28	32	27
ดัชนีความก้าวหน้าของคน	**0.6479**	**0.6573**	**0.6570**	**0.6575**	**16**	**15**	**13**	**16**

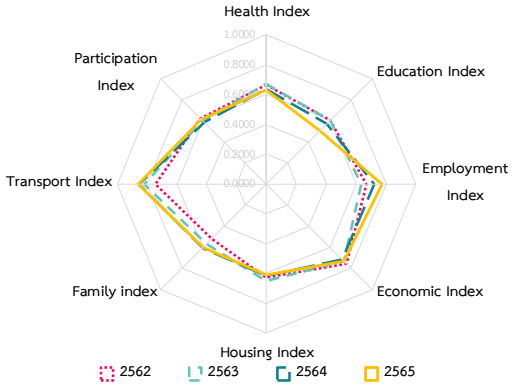

ตารางข้อมูลตัวชี้วัดรายมิติ

มิติ	รายการตัวชี้วัด	หน่วย	ข้อมูลตัวชี้วัด				ลำดับที่			
			2562	2563	2564	2565	2562	2563	2564	2565
ด้านสุขภาพ	ทารกแรกเกิดที่มีน้ำหนักต่ำกว่าเกณฑ์	ร้อยละ	10.32	9.99	10.44	10.44	64	61	68	68
	ประชากรที่เจ็บป่วยที่เป็นผู้ป่วยใน	ร้อยละ	12.11	10.94	12.80	12.80	49	49	71	71
	ประชากรที่พิการ	ร้อยละ	2.32	2.46	2.57	2.66	18	18	18	18
	การฆ่าตัวตายสำเร็จ	รายต่อประชากรแสนคน	7.58	8.93	7.82	7.82	22	24	17	17
ด้านการศึกษา	จำนวนปีการศึกษาเฉลี่ยของประชากรอายุ 15 ปีขึ้นไป	ปี	9.11	9.43	9.77	10.07	9	8	8	8
	การเข้าเรียนมัธยมศึกษาตอนปลายและอาชีวศึกษา	ร้อยละ	71.53	74.44	76.11	78.34	47	45	46	47
	เด็ก 0-5 ปีที่มีพัฒนาการสมวัย	ร้อยละ	98.40	89.74	83.65	78.91	14	40	41	64
	คะแนนเฉลี่ยการทดสอบ O-NET ระดับมัธยมศึกษาตอนปลาย	ร้อยละ	34.48	35.91	34.00	29.34	11	10	18	49
ด้านชีวิตการงาน	อัตราการว่างงาน	ร้อยละ	2.21	2.84	3.20	1.74	74	72	72	61
	อัตราการทำงานต่ำระดับ	ร้อยละ	0.74	1.22	1.62	0.28	57	49	54	42
	แรงงานที่มีหลักประกันทางสังคม	ร้อยละ	33.38	33.72	84.08	78.67	23	24	14	19
	อัตราการประสบอันตรายหรือเจ็บป่วยเนื่องจากการทำงาน	ต่อลูกจ้าง 1,000 คน	9.93	11.15	10.20	10.00	69	70	71	72
ด้านเศรษฐกิจ	ผลิตภัณฑ์มวลรวมต่อหัว	บาท	147,128	139,308	145,123	145,123	27	25	24	24
	สัดส่วนประชากรยากจน	ร้อยละ	5.96	6.04	5.97	3.05	37	35	43	21
	ครัวเรือนที่มีหนี้สินเพื่อการอุปโภคบริโภค	ร้อยละ	19.64	24.01	28.04	28.04	12	14	12	12
	ดัชนีความไม่เสมอภาคด้านรายจ่าย	ร้อยละ	29.85	30.84	31.42	30.83	31	42	52	40
ด้านที่อยู่อาศัยและสภาพแวดล้อม	ครัวเรือนที่มีที่อยู่อาศัยใช้วัสดุคงทนและเป็นของตนเอง	ร้อยละ	66.32	72.00	66.32	67.90	64	60	66	61
	สัดส่วนกำลังติดตั้งไฟฟ้าทดแทนต่อการใช้พลังงานไฟฟ้ารวม	กิโลวัตต์ต่อ 1,000 กิกะวัตต์	25.07	24.79	33.22	33.22	54	53	46	46
	อัตราการร้องเรียนปัญหามลพิษ	เรื่องต่อประชากรแสนคน	0.56	0.42	0.91	0.98	52	32	55	53
	ประชากรที่ประสบภัยพิบัติ	ร้อยละ	0.00	0.04	0.60	3.14	8	20	30	54
ด้านชีวิตครอบครัวและชุมชน	เด็กและเยาวชนที่เข้าสู่สถานพินิจและคุ้มครองเด็กและเยาวชน	ต่อประชากรกลุ่มอายุพันคน	5.14	3.97	3.09	2.55	75	65	71	52
	ครัวเรือนที่มีหัวหน้าครัวเรือนเดี่ยว	ร้อยละ	7.89	7.50	6.66	5.96	50	46	21	17
	ผู้สูงอายุที่อยู่ลำพังคนเดียว	ร้อยละ	9.13	7.54	7.43	8.14	50	30	28	47
	การแจ้งความคดี ชีวิตร่างกาย เพศ และคดีประทุษร้ายต่อทรัพย์	รายต่อประชากรแสนคน	129.32	142.38	143.62	159.25	69	74	72	72
ด้านการคมนาคมและการสื่อสาร	หมู่บ้านที่ถนนสายหลักใช้การได้ตลอดปี	ร้อยละ	80.61	80.12	79.63	79.63	10	9	11	11
	อัตราการตายจากอุบัติเหตุบนท้องถนน	รายต่อประชากรแสนคน	28.86	25.17	22.25	21.74	34	28	20	13
	ประชากรที่มีโทรศัพท์มือถือ	ร้อยละ	90.50	96.68	96.99	97.06	17	14	14	15
	ประชากรที่เข้าถึงอินเทอร์เน็ต	ร้อยละ	69.52	82.40	89.21	91.61	13	14	17	12
ด้านการมีส่วนร่วม	ประชากรที่ไปใช้สิทธิเลือกตั้ง	ร้อยละ	79.11	79.11	79.11	79.11	16	16	16	16
	จำนวนองค์กรชุมชน	แห่งต่อประชากรแสนคน	143.81	144.69	144.67	145.91	38	43	44	46
	ครัวเรือนที่เป็นสมาชิกกลุ่ม/องค์กรในท้องถิ่น	ร้อยละ	70.71	69.29	67.86	67.86	38	35	38	38
	ครัวเรือนที่มีส่วนร่วมทำกิจกรรมสาธารณะของหมู่บ้าน	ร้อยละ	99.62	99.14	98.65	99.56	52	57	59	59

ที่มา: รวบรวมและประมวลผลโดยสำนักงานสภาพัฒนาการเศรษฐกิจและสังคมแห่งชาติ

ดัชนีความก้าวหน้าของคน (Human Achievement Index : HAI)

จังหวัด : สตูล

1. ผลิตภัณฑ์มวลรวมจังหวัด (GPP) ปี 2564 มูลค่า 33,663 ล้านบาท

2. ประชากร ปี 2564 จำนวน 297 พันคน

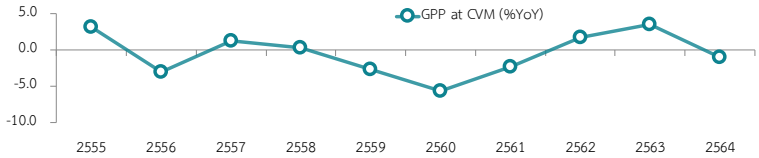

ภาพรวมการพัฒนาคนของจังหวัดสตูล

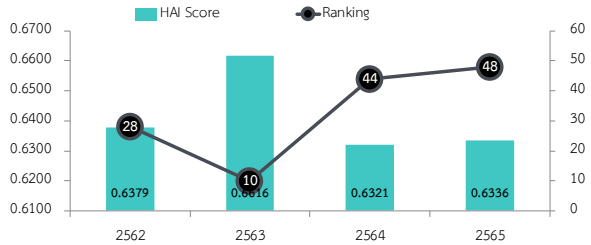

ตารางดัชนีความก้าวหน้าของคน จำแนกตามมิติ

มิติย่อย	คะแนน				ลำดับที่			
	2562	2563	2564	2565	2562	2563	2564	2565
ดัชนีย่อยด้านสุขภาพ	0.7003	0.7253	0.6603	0.6551	15	13	28	28
ดัชนีย่อยด้านการศึกษา	0.5089	0.5126	0.4753	0.4931	42	43	48	42
ดัชนีย่อยด้านชีวิตการงาน	0.6275	0.5694	0.5432	0.6142	75	72	74	76
ดัชนีย่อยด้านเศรษฐกิจ	0.6351	0.6978	0.6480	0.6352	58	30	55	58
ดัชนีย่อยด้านที่อยู่อาศัยและสภาพแวดล้อม	0.7063	0.7074	0.6812	0.6886	33	32	44	37
ดัชนีย่อยด้านชีวิตครอบครัวและชุมชน	0.5567	0.6685	0.6164	0.5304	70	33	47	73
ดัชนีย่อยด้านการคมนาคมและการสื่อสาร	0.7511	0.8000	0.8177	0.7982	8	10	11	15
ดัชนีย่อยด้านการมีส่วนร่วม	0.6532	0.6564	0.6722	0.7069	15	12	9	7
ดัชนีความก้าวหน้าของคน	**0.6379**	**0.6616**	**0.6321**	**0.6336**	**28**	**10**	**44**	**48**

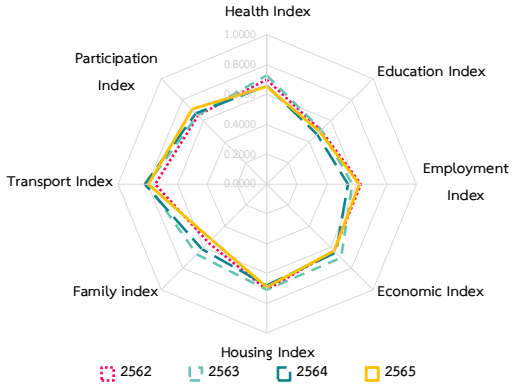

ตารางข้อมูลตัวชี้วัดรายมิติ

มิติ	รายการตัวชี้วัด	หน่วย	ข้อมูลตัวชี้วัด				ลำดับที่			
			2562	2563	2564	2565	2562	2563	2564	2565
ด้านสุขภาพ	ทารกแรกเกิดที่มีน้ำหนักต่ำกว่าเกณฑ์	ร้อยละ	9.64	7.87	9.75	9.75	31	2	42	42
	ประชากรที่เจ็บป่วยที่เป็นผู้ป่วยใน	ร้อยละ	11.19	9.76	10.94	10.94	38	26	45	45
	ประชากรที่พิการ	ร้อยละ	2.66	2.92	3.02	3.12	23	27	30	31
	การฆ่าตัวตายสำเร็จ	รายต่อประชากรแสนคน	4.97	6.80	7.72	7.72	7	12	16	16
ด้านการศึกษา	จำนวนปีการศึกษาเฉลี่ยของประชากรอายุ 15 ปีขึ้นไป	ปี	8.80	8.80	8.82	9.11	14	18	21	25
	การเข้าเรียนมัธยมศึกษาตอนปลายและอาชีวศึกษา	ร้อยละ	64.33	67.43	69.20	72.20	66	64	66	65
	เด็ก 0-5 ปีที่มีพัฒนาการสมวัย	ร้อยละ	97.99	90.28	86.74	91.29	22	33	31	19
	คะแนนเฉลี่ยการทดสอบ O-NET ระดับมัธยมศึกษาตอนปลาย	ร้อยละ	29.87	32.18	30.30	28.63	55	44	53	64
ด้านชีวิตการงาน	อัตราการว่างงาน	ร้อยละ	1.71	2.32	3.13	2.08	71	63	70	68
	อัตราการทำงานต่ำระดับ	ร้อยละ	2.90	4.33	5.02	3.20	73	71	71	72
	แรงงานที่มีหลักประกันทางสังคม	ร้อยละ	27.20	29.31	32.20	31.03	37	35	40	44
	อัตราการประสบอันตรายหรือเจ็บป่วยเนื่องจากการทำงาน	ต่อลูกจ้าง 1,000 คน	10.14	13.02	12.84	10.93	70	75	75	73
ด้านเศรษฐกิจ	ผลิตภัณฑ์มวลรวมต่อหัว	บาท	106,018	110,837	113,481	113,481	41	39	39	39
	สัดส่วนประชากรยากจน	ร้อยละ	14.82	7.33	9.83	9.60	67	41	55	54
	ครัวเรือนที่มีหนี้สินเพื่อการอุปโภคบริโภค	ร้อยละ	33.08	37.28	41.46	41.46	35	45	53	53
	ดัชนีความไม่เสมอภาคด้านรายจ่าย	ร้อยละ	32.99	28.29	30.97	32.35	61	16	49	56
ด้านที่อยู่อาศัยและสภาพแวดล้อม	ครัวเรือนที่มีที่อยู่อาศัยใช้วัสดุคงทนและเป็นของตนเอง	ร้อยละ	83.85	87.62	86.04	80.84	33	29	33	43
	สัดส่วนกำลังติดตั้งไฟฟ้าทดแทนต่อการใช้พลังงานไฟฟ้ารวม	กิโลวัตต์ต่อ 1,000 กิกะวัตต์	34.34	31.95	30.92	30.92	44	45	50	50
	อัตราการร้องเรียนปัญหามลพิษ	เรื่องต่อประชากรแสนคน	0.00	0.00	0.92	0.00	15	4	56	10
	ประชากรที่ประสบภัยพิบัติ	ร้อยละ	0.05	2.82	0.95	1.88	31	57	39	46
ด้านชีวิตครอบครัวและชุมชน	เด็กและเยาวชนที่เข้าสู่สถานพินิจและคุ้มครองเด็กและเยาวชน	ต่อประชากรกลุ่มอายุพันคน	4.99	4.42	3.24	5.20	74	70	73	76
	ครัวเรือนที่มีหัวหน้าครัวเรือนเดี่ยว	ร้อยละ	10.67	5.77	7.94	7.67	73	23	42	38
	ผู้สูงอายุที่อยู่ลำพังคนเดียว	ร้อยละ	4.50	3.91	4.78	6.30	6	4	7	17
	การแจ้งความคดี ชีวิตร่างกาย เพศ และคดีประทุษร้ายต่อทรัพย์	รายต่อประชากรแสนคน	120.83	120.33	148.38	169.69	62	65	74	74
ด้านการคมนาคมและการสื่อสาร	หมู่บ้านที่ถนนสายหลักใช้การได้ตลอดปี	ร้อยละ	70.74	67.59	64.44	64.44	24	26	33	33
	อัตราการตายจากอุบัติเหตุบนท้องถนน	รายต่อประชากรแสนคน	16.46	15.15	14.51	19.72	5	4	3	8
	ประชากรที่มีโทรศัพท์มือถือ	ร้อยละ	88.84	95.87	96.16	95.78	36	24	25	26
	ประชากรที่เข้าถึงอินเทอร์เน็ต	ร้อยละ	68.81	77.92	86.58	87.45	16	26	25	31
ด้านการมีส่วนร่วม	ประชากรที่ไปใช้สิทธิเลือกตั้ง	ร้อยละ	82.32	82.32	82.32	82.32	5	5	5	5
	จำนวนองค์กรชุมชน	แห่งต่อประชากรแสนคน	239.50	240.98	265.98	275.44	18	20	11	11
	ครัวเรือนที่เป็นสมาชิกกลุ่ม/องค์กรในท้องถิ่น	ร้อยละ	49.27	59.82	70.40	70.40	70	57	33	33
	ครัวเรือนที่มีส่วนร่วมทำกิจกรรมสาธารณะของหมู่บ้าน	ร้อยละ	99.65	98.77	97.88	98.85	47	63	69	72

ที่มา: รวบรวมและประมวลผลโดยสำนักงานสภาพัฒนาการเศรษฐกิจและสังคมแห่งชาติ

ดัชนีความก้าวหน้าของคน (Human Achievement Index : HAI)

จังหวัด : **สมุทรปราการ**

1. ผลิตภัณฑ์มวลรวมจังหวัด (GPP) ปี 2564 มูลค่า 648,031 ล้านบาท

2. ประชากร ปี 2564 จำนวน 2,289 พันคน

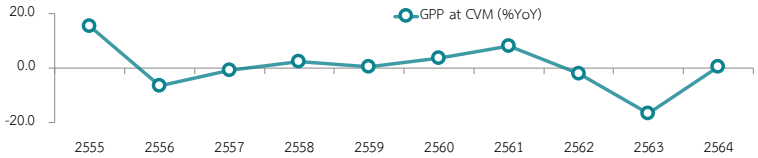

ภาพรวมการพัฒนาคนของจังหวัดสมุทรปราการ

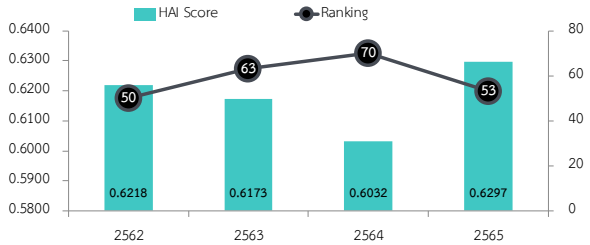

ตารางดัชนีความก้าวหน้าของคน จำแนกตามมิติ

มิติย่อย	คะแนน				ลำดับที่			
	2562	2563	2564	2565	2562	2563	2564	2565
ดัชนีย่อยด้านสุขภาพ	0.8283	0.8225	0.7977	0.7939	2	3	3	3
ดัชนีย่อยด้านการศึกษา	0.6053	0.5874	0.5323	0.5870	12	13	21	9
ดัชนีย่อยด้านชีวิตการงาน	0.7304	0.7067	0.7572	0.7852	32	37	27	21
ดัชนีย่อยด้านเศรษฐกิจ	0.8762	0.8079	0.7682	0.8198	3	6	8	2
ดัชนีย่อยด้านที่อยู่อาศัยและสภาพแวดล้อม	0.4379	0.4589	0.4173	0.4623	75	75	76	75
ดัชนีย่อยด้านชีวิตครอบครัวและชุมชน	0.5954	0.6308	0.6665	0.6105	55	51	30	51
ดัชนีย่อยด้านการคมนาคมและการสื่อสาร	0.7779	0.7937	0.7945	0.8021	6	12	17	14
ดัชนีย่อยด้านการมีส่วนร่วม	0.3434	0.3328	0.3209	0.3639	77	77	77	77
ดัชนีความก้าวหน้าของคน	**0.6218**	**0.6173**	**0.6032**	**0.6297**	**50**	**63**	**70**	**53**

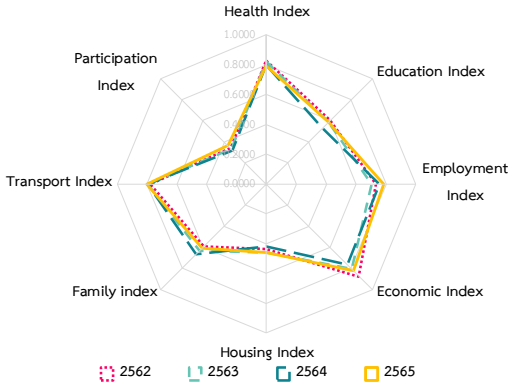

ตารางข้อมูลตัวชี้วัดรายมิติ

มิติ	รายการตัวชี้วัด	หน่วย	ข้อมูลตัวชี้วัด				ลำดับที่			
			2562	2563	2564	2565	2562	2563	2564	2565
ด้านสุขภาพ	ทารกแรกเกิดที่มีน้ำหนักต่ำกว่าเกณฑ์	ร้อยละ	9.96	10.02	10.23	10.23	46	62	65	65
	ประชากรที่เจ็บป่วยที่เป็นผู้ป่วยใน	ร้อยละ	6.57	6.35	7.15	7.15	3	3	2	2
	ประชากรที่พิการ	ร้อยละ	1.91	2.01	2.04	2.12	7	7	7	7
	การฆ่าตัวตายสำเร็จ	รายต่อประชากรแสนคน	4.78	5.27	5.69	5.69	6	8	9	9
ด้านการศึกษา	จำนวนปีการศึกษาเฉลี่ยของประชากรอายุ 15 ปีขึ้นไป	ปี	9.88	10.29	10.12	10.57	4	3	5	5
	การเข้าเรียนมัธยมศึกษาตอนปลายและอาชีวศึกษา	ร้อยละ	67.32	68.75	71.40	73.88	59	60	60	60
	เด็ก 0-5 ปีที่มีพัฒนาการสมวัย	ร้อยละ	95.34	82.11	71.00	83.05	72	68	70	53
	คะแนนเฉลี่ยการทดสอบ O-NET ระดับมัธยมศึกษาตอนปลาย	ร้อยละ	33.85	35.51	35.33	33.38	12	12	11	11
ด้านชีวิตการงาน	อัตราการว่างงาน	ร้อยละ	1.59	2.30	1.99	1.28	68	62	52	42
	อัตราการทำงานต่ำระดับ	ร้อยละ	0.08	0.70	0.49	0.02	23	36	25	9
	แรงงานที่มีหลักประกันทางสังคม	ร้อยละ	71.23	67.05	84.17	82.03	7	6	13	15
	อัตราการประสบอันตรายหรือเจ็บป่วยเนื่องจากการทำงาน	ต่อลูกจ้าง 1,000 คน	15.16	13.23	12.47	11.70	77	76	74	75
ด้านเศรษฐกิจ	ผลิตภัณฑ์มวลรวมต่อหัว	บาท	349,478	282,425	283,160	283,160	9	10	10	10
	สัดส่วนประชากรยากจน	ร้อยละ	0.56	0.19	1.08	0.18	4	3	11	4
	ครัวเรือนที่มีหนี้สินเพื่อการอุปโภคบริโภค	ร้อยละ	24.80	31.17	36.93	36.93	17	26	39	39
	ดัชนีความไม่เสมอภาคด้านรายจ่าย	ร้อยละ	21.43	25.46	27.13	22.29	1	3	11	1
ด้านที่อยู่อาศัยและสภาพแวดล้อม	ครัวเรือนที่มีที่อยู่อาศัยใช้วัสดุคงทนและเป็นของตนเอง	ร้อยละ	44.13	50.29	48.97	48.79	72	71	73	73
	สัดส่วนกำลังติดตั้งไฟฟ้าทดแทนต่อการใช้พลังงานไฟฟ้ารวม	กิโลวัตต์ต่อ 1,000 กิกะวัตต์	1.23	1.28	1.24	1.24	73	73	74	74
	อัตราการร้องเรียนปัญหามลพิษ	เรื่องต่อประชากรแสนคน	4.31	4.29	5.16	3.97	76	76	76	76
	ประชากรที่ประสบภัยพิบัติ	ร้อยละ	0.00	0.00	2.72	0.36	17	11	57	26
ด้านชีวิตครอบครัวและชุมชน	เด็กและเยาวชนที่เข้าสู่สถานพินิจและคุ้มครองเด็กและเยาวชน	ต่อประชากรกลุ่มอายุพันคน	4.45	5.92	4.86	3.19	69	74	77	64
	ครัวเรือนที่มีหัวหน้าครัวเรือนเดี่ยว	ร้อยละ	9.33	8.61	6.95	11.08	66	60	27	68
	ผู้สูงอายุที่อยู่ลำพังคนเดียว	ร้อยละ	6.11	2.75	4.27	5.38	17	1	5	10
	การแจ้งความคดี ชีวิตร่างกาย เพศ และคดีประทุษร้ายต่อทรัพย์	รายต่อประชากรแสนคน	91.68	88.27	82.94	86.16	47	48	41	38
ด้านการคมนาคมและการสื่อสาร	หมู่บ้านที่ถนนสายหลักใช้การได้ตลอดปี	ร้อยละ	65.72	60.38	55.03	55.03	33	42	55	55
	อัตราการตายจากอุบัติเหตุบนท้องถนน	รายต่อประชากรแสนคน	21.87	20.39	18.50	21.72	12	14	10	12
	ประชากรที่มีโทรศัพท์มือถือ	ร้อยละ	95.00	96.85	96.65	99.28	4	13	17	1
	ประชากรที่เข้าถึงอินเทอร์เน็ต	ร้อยละ	82.88	90.27	94.80	98.10	4	3	3	1
ด้านการมีส่วนร่วม	ประชากรที่ไปใช้สิทธิเลือกตั้ง	ร้อยละ	76.28	76.28	76.28	76.28	40	40	40	40
	จำนวนองค์กรชุมชน	แห่งต่อประชากรแสนคน	16.66	17.02	16.66	16.39	76	76	76	76
	ครัวเรือนที่เป็นสมาชิกกลุ่ม/องค์กรในท้องถิ่น	ร้อยละ	9.36	11.83	13.98	13.98	77	77	77	77
	ครัวเรือนที่มีส่วนร่วมทำกิจกรรมสาธารณะของหมู่บ้าน	ร้อยละ	99.34	98.76	98.18	99.59	64	64	67	58

ที่มา: รวบรวมและประมวลผลโดยสำนักงานสภาพัฒนาการเศรษฐกิจและสังคมแห่งชาติ

ดัชนีความก้าวหน้าของคน (Human Achievement Index : HAI)

จังหวัด : สมุทรสงคราม

1. ผลิตภัณฑ์มวลรวมจังหวัด (GPP) ปี 2564 มูลค่า 28,490 ล้านบาท

2. ประชากร ปี 2564 จำนวน 178 พันคน

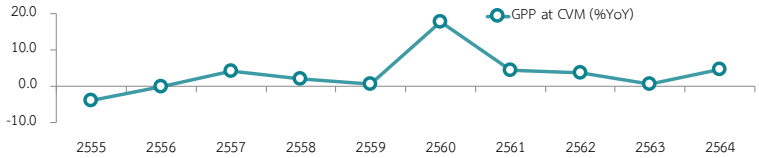

ภาพรวมการพัฒนาคนของจังหวัดสมุทรสงคราม

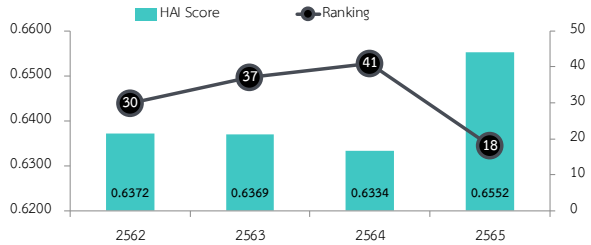

ตารางดัชนีความก้าวหน้าของคน จำแนกตามมิติ

มิติย่อย	คะแนน				ลำดับที่			
	2562	2563	2564	2565	2562	2563	2564	2565
ดัชนีย่อยด้านสุขภาพ	0.6776	0.6868	0.7161	0.7111	18	20	9	9
ดัชนีย่อยด้านการศึกษา	0.5627	0.6066	0.6018	0.5971	25	7	6	7
ดัชนีย่อยด้านชีวิตการงาน	0.7532	0.7340	0.7858	0.8367	19	17	15	7
ดัชนีย่อยด้านเศรษฐกิจ	0.7416	0.7419	0.7700	0.7692	18	16	7	12
ดัชนีย่อยด้านที่อยู่อาศัยและสภาพแวดล้อม	0.5830	0.5917	0.6223	0.5970	66	65	62	61
ดัชนีย่อยด้านชีวิตครอบครัวและชุมชน	0.5981	0.6048	0.5560	0.5313	52	61	71	72
ดัชนีย่อยด้านการคมนาคมและการสื่อสาร	0.7659	0.7927	0.7914	0.8136	7	13	18	10
ดัชนีย่อยด้านการมีส่วนร่วม	0.4779	0.4208	0.3630	0.4816	72	75	75	70
ดัชนีความก้าวหน้าของคน	**0.6372**	**0.6369**	**0.6334**	**0.6552**	**30**	**37**	**41**	**18**

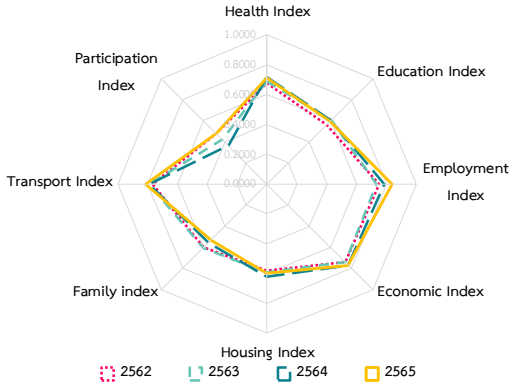

ตารางข้อมูลตัวชี้วัดรายมิติ

มิติ	รายการตัวชี้วัด	หน่วย	ข้อมูลตัวชี้วัด				ลำดับที่			
			2562	2563	2564	2565	2562	2563	2564	2565
ด้านสุขภาพ	ทารกแรกเกิดที่มีน้ำหนักต่ำกว่าเกณฑ์	ร้อยละ	8.39	9.88	7.85	7.85	3	57	2	2
	ประชากรที่เจ็บป่วยที่เป็นผู้ป่วยใน	ร้อยละ	10.98	9.82	10.13	10.13	33	27	30	30
	ประชากรที่พิการ	ร้อยละ	3.13	3.28	3.34	3.44	41	44	44	44
	การฆ่าตัวตายสำเร็จ	รายต่อประชากรแสนคน	7.30	5.76	4.75	4.75	18	9	7	7
ด้านการศึกษา	จำนวนปีการศึกษาเฉลี่ยของประชากรอายุ 15 ปีขึ้นไป	ปี	7.98	8.26	8.59	8.91	44	36	29	33
	การเข้าเรียนมัธยมศึกษาตอนปลายและอาชีวศึกษา	ร้อยละ	80.27	80.97	82.72	82.04	17	22	24	39
	เด็ก 0-5 ปีที่มีพัฒนาการสมวัย	ร้อยละ	97.53	97.66	82.28	85.16	39	1	50	45
	คะแนนเฉลี่ยการทดสอบ O-NET ระดับมัธยมศึกษาตอนปลาย	ร้อยละ	33.56	35.70	39.20	37.03	15	11	4	2
ด้านชีวิตการงาน	อัตราการว่างงาน	ร้อยละ	0.54	0.77	1.55	0.85	24	14	38	26
	อัตราการทำงานต่ำระดับ	ร้อยละ	0.03	1.03	0.51	0.23	12	46	29	34
	แรงงานที่มีหลักประกันทางสังคม	ร้อยละ	41.31	41.42	73.94	82.30	15	16	23	14
	อัตราการประสบอันตรายหรือเจ็บป่วยเนื่องจากการทำงาน	ต่อลูกจ้าง 1,000 คน	7.83	7.19	7.25	5.64	54	50	54	43
ด้านเศรษฐกิจ	ผลิตภัณฑ์มวลรวมต่อหัว	บาท	148,455	149,556	160,089	160,089	25	23	21	21
	สัดส่วนประชากรยากจน	ร้อยละ	6.09	6.45	4.63	3.55	38	38	32	28
	ครัวเรือนที่มีหนี้สินเพื่อการอุปโภคบริโภค	ร้อยละ	17.21	21.42	25.41	25.41	9	8	10	10
	ดัชนีความไม่เสมอภาคด้านรายจ่าย	ร้อยละ	32.33	30.74	27.50	27.99	53	40	14	14
ด้านที่อยู่อาศัยและสภาพแวดล้อม	ครัวเรือนที่มีที่อยู่อาศัยใช้วัสดุคงทนและเป็นของตนเอง	ร้อยละ	61.64	64.23	68.77	61.16	68	67	63	68
	สัดส่วนกำลังติดตั้งไฟฟ้าทดแทนต่อการใช้พลังงานไฟฟ้ารวม	กิโลวัตต์ต่อ 1,000 กิกะวัตต์	22.20	21.14	20.61	20.61	56	54	56	56
	อัตราการร้องเรียนปัญหามลพิษ	เรื่องต่อประชากรแสนคน	1.55	1.56	1.05	1.06	69	66	60	55
	ประชากรที่ประสบภัยพิบัติ	ร้อยละ	0.16	0.00	0.00	0.00	37	7	8	5
ด้านชีวิตครอบครัวและชุมชน	เด็กและเยาวชนที่เข้าสู่สถานพินิจและคุ้มครองเด็กและเยาวชน	ต่อประชากรกลุ่มอายุพันคน	0.90	2.39	1.73	1.99	1	30	32	32
	ครัวเรือนที่มีหัวหน้าครัวเรือนเดี่ยว	ร้อยละ	8.37	8.78	10.88	12.63	58	62	71	76
	ผู้สูงอายุที่อยู่ลำพังคนเดียว	ร้อยละ	12.95	9.93	11.40	9.80	74	62	66	59
	การแจ้งความคดี ชีวิตร่างกาย เพศ และคดีประทุษร้ายต่อทรัพย์	รายต่อประชากรแสนคน	80.18	79.15	82.27	95.54	39	41	40	44
ด้านการคมนาคมและการสื่อสาร	หมู่บ้านที่ถนนสายหลักใช้การได้ตลอดปี	ร้อยละ	84.07	77.22	70.37	70.37	6	13	22	22
	อัตราการตายจากอุบัติเหตุบนท้องถนน	รายต่อประชากรแสนคน	19.30	18.86	16.87	16.46	7	8	7	5
	ประชากรที่มีโทรศัพท์มือถือ	ร้อยละ	89.04	93.99	91.98	94.81	33	49	59	40
	ประชากรที่เข้าถึงอินเทอร์เน็ต	ร้อยละ	61.16	71.26	79.29	82.44	38	49	52	52
ด้านการมีส่วนร่วม	ประชากรที่ไปใช้สิทธิเลือกตั้ง	ร้อยละ	76.37	76.37	76.37	76.37	39	39	39	39
	จำนวนองค์กรชุมชน	แห่งต่อประชากรแสนคน	33.63	34.37	34.06	34.84	71	71	71	71
	ครัวเรือนที่เป็นสมาชิกกลุ่ม/องค์กรในท้องถิ่น	ร้อยละ	50.88	49.39	47.88	47.88	68	69	68	68
	ครัวเรือนที่มีส่วนร่วมทำกิจกรรมสาธารณะของหมู่บ้าน	ร้อยละ	99.63	97.88	96.13	100.00	49	75	77	2

ที่มา: รวบรวมและประมวลผลโดยสำนักงานสภาพัฒนาการเศรษฐกิจและสังคมแห่งชาติ

ดัชนีความก้าวหน้าของคน (Human Achievement Index : HAI)

จังหวัด : สมุทรสาคร

1. ผลิตภัณฑ์มวลรวมจังหวัด (GPP) ปี 2564 มูลค่า 421,123 ล้านบาท

2. ประชากร ปี 2564 จำนวน 1,076 พันคน

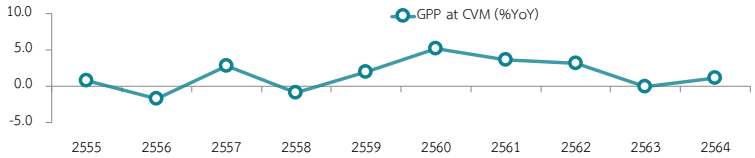

ภาพรวมการพัฒนาคนของจังหวัดสมุทรสาคร

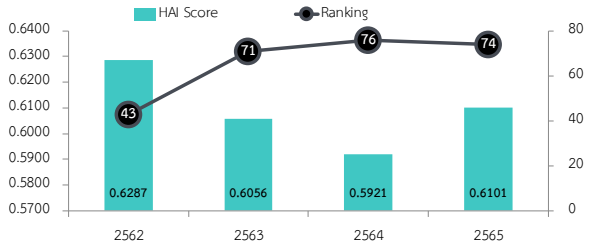

ตารางดัชนีความก้าวหน้าของคน จำแนกตามมิติ

มิติย่อย	คะแนน				ลำดับที่			
	2562	2563	2564	2565	2562	2563	2564	2565
ดัชนีย่อยด้านสุขภาพ	0.7162	0.7311	0.6528	0.6496	14	12	31	31
ดัชนีย่อยด้านการศึกษา	0.5002	0.4536	0.3715	0.4581	46	62	73	59
ดัชนีย่อยด้านชีวิตการงาน	0.7772	0.7296	0.7848	0.8150	8	21	17	11
ดัชนีย่อยด้านเศรษฐกิจ	0.8828	0.8095	0.7665	0.8037	2	5	9	7
ดัชนีย่อยด้านที่อยู่อาศัยและสภาพแวดล้อม	0.3668	0.3126	0.3664	0.3200	77	77	77	77
ดัชนีย่อยด้านชีวิตครอบครัวและชุมชน	0.7131	0.7519	0.7618	0.7281	11	4	2	9
ดัชนีย่อยด้านการคมนาคมและการสื่อสาร	0.7930	0.8900	0.9172	0.9283	4	3	3	3
ดัชนีย่อยด้านการมีส่วนร่วม	0.4789	0.4418	0.4045	0.4555	71	73	72	72
ดัชนีความก้าวหน้าของคน	**0.6287**	**0.6056**	**0.5921**	**0.6101**	**43**	**71**	**76**	**74**

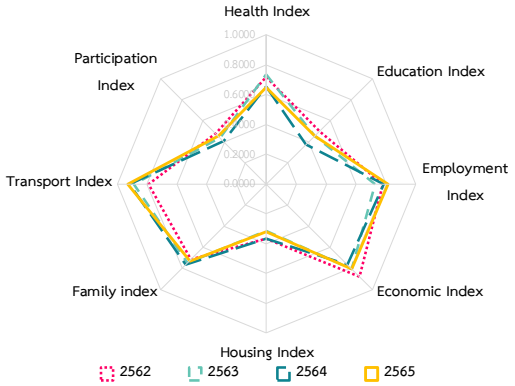

ตารางข้อมูลตัวชี้วัดรายมิติ

มิติ	รายการตัวชี้วัด	หน่วย	ข้อมูลตัวชี้วัด				ลำดับที่			
			2562	2563	2564	2565	2562	2563	2564	2565
ด้านสุขภาพ	ทารกแรกเกิดที่มีน้ำหนักต่ำกว่าเกณฑ์	ร้อยละ	8.69	8.98	10.00	10.00	8	26	54	54
	ประชากรที่เจ็บป่วยที่เป็นผู้ป่วยใน	ร้อยละ	11.81	10.76	12.29	12.29	47	46	66	66
	ประชากรที่พิการ	ร้อยละ	2.05	2.14	2.15	2.22	12	11	11	11
	การฆ่าตัวตายสำเร็จ	รายต่อประชากรแสนคน	6.59	6.36	9.78	9.78	12	11	31	31
ด้านการศึกษา	จำนวนปีการศึกษาเฉลี่ยของประชากรอายุ 15 ปีขึ้นไป	ปี	8.63	9.08	8.74	9.20	19	10	24	20
	การเข้าเรียนมัธยมศึกษาตอนปลายและอาชีวศึกษา	ร้อยละ	53.95	54.60	55.28	56.28	74	75	76	77
	เด็ก 0-5 ปีที่มีพัฒนาการสมวัย	ร้อยละ	96.07	79.42	65.51	79.08	63	72	74	63
	คะแนนเฉลี่ยการทดสอบ O-NET ระดับมัธยมศึกษาตอนปลาย	ร้อยละ	32.26	33.02	32.71	32.78	28	34	28	13
ด้านชีวิตการงาน	อัตราการว่างงาน	ร้อยละ	0.45	1.21	0.93	0.80	18	32	19	19
	อัตราการทำงานต่ำระดับ	ร้อยละ	0.04	0.35	0.60	0.03	17	25	31	10
	แรงงานที่มีหลักประกันทางสังคม	ร้อยละ	77.01	73.96	89.26	91.36	5	5	11	7
	อัตราการประสบอันตรายหรือเจ็บป่วยเนื่องจากการทำงาน	ต่อลูกจ้าง 1,000 คน	14.44	16.74	13.58	11.82	76	77	77	76
ด้านเศรษฐกิจ	ผลิตภัณฑ์มวลรวมต่อหัว	บาท	394,067	380,049	391,442	391,442	8	7	7	7
	สัดส่วนประชากรยากจน	ร้อยละ	0.81	1.23	5.16	2.36	8	14	35	20
	ครัวเรือนที่มีหนี้สินเพื่อการอุปโภคบริโภค	ร้อยละ	11.54	20.73	29.69	29.69	3	6	18	18
	ดัชนีความไม่เสมอภาคด้านรายจ่าย	ร้อยละ	25.67	29.56	29.38	26.73	4	24	28	11
ด้านที่อยู่อาศัยและสภาพแวดล้อม	ครัวเรือนที่มีที่อยู่อาศัยใช้วัสดุคงทนและเป็นของตนเอง	ร้อยละ	36.03	41.76	43.49	37.05	77	77	76	76
	สัดส่วนกำลังติดตั้งไฟฟ้าทดแทนต่อการใช้พลังงานไฟฟ้ารวม	กิโลวัตต์ต่อ 1,000 กิกะวัตต์	9.63	11.85	11.53	11.53	63	59	62	62
	อัตราการร้องเรียนปัญหามลพิษ	เรื่องต่อประชากรแสนคน	5.81	8.19	6.65	7.46	77	77	77	77
	ประชากรที่ประสบภัยพิบัติ	ร้อยละ	0.00	0.26	0.00	0.02	19	34	10	11
ด้านชีวิตครอบครัวและชุมชน	เด็กและเยาวชนที่เข้าสู่สถานพินิจและคุ้มครองเด็กและเยาวชน	ต่อประชากรกลุ่มอายุพันคน	2.40	2.37	1.16	1.75	25	29	10	21
	ครัวเรือนที่มีหัวหน้าครัวเรือนเดี่ยว	ร้อยละ	6.34	4.02	5.25	7.46	32	6	10	35
	ผู้สูงอายุที่อยู่ลำพังคนเดียว	ร้อยละ	2.77	4.81	4.42	3.50	1	7	6	5
	การแจ้งความคดี ชีวิตร่างกาย เพศ และคดีประทุษร้ายต่อทรัพย์	รายต่อประชากรแสนคน	131.52	101.50	103.79	98.57	71	58	54	45
ด้านการคมนาคมและการสื่อสาร	หมู่บ้านที่ถนนสายหลักใช้การได้ตลอดปี	ร้อยละ	93.00	96.50	100.00	100.00	3	2	2	2
	อัตราการตายจากอุบัติเหตุบนท้องถนน	รายต่อประชากรแสนคน	27.44	25.25	28.45	24.70	26	30	45	31
	ประชากรที่มีโทรศัพท์มือถือ	ร้อยละ	89.99	96.29	98.39	97.63	24	18	4	10
	ประชากรที่เข้าถึงอินเทอร์เน็ต	ร้อยละ	69.29	86.65	93.17	92.95	14	5	7	10
ด้านการมีส่วนร่วม	ประชากรที่ไปใช้สิทธิเลือกตั้ง	ร้อยละ	76.41	76.41	76.41	76.41	38	38	38	38
	จำนวนองค์กรชุมชน	แห่งต่อประชากรแสนคน	16.42	16.55	16.53	15.78	77	77	77	77
	ครัวเรือนที่เป็นสมาชิกกลุ่ม/องค์กรในท้องถิ่น	ร้อยละ	64.69	55.93	47.16	47.16	50	65	69	69
	ครัวเรือนที่มีส่วนร่วมทำกิจกรรมสาธารณะของหมู่บ้าน	ร้อยละ	98.69	98.27	97.85	99.53	72	73	70	61

ที่มา: รวบรวมและประมวลผลโดยสำนักงานสภาพัฒนาการเศรษฐกิจและสังคมแห่งชาติ

ดัชนีความก้าวหน้าของคน (Human Achievement Index : HAI)

จังหวัด : สระแก้ว

1. ผลิตภัณฑ์มวลรวมจังหวัด (GPP) ปี 2564 มูลค่า 48,376 ล้านบาท

2. ประชากร ปี 2564 จำนวน 656 พันคน

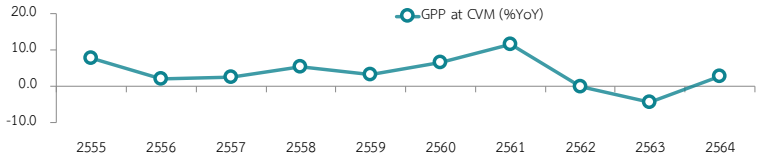

ภาพรวมการพัฒนาคนของจังหวัดสระแก้ว

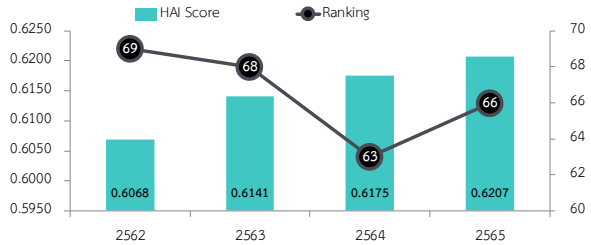

ตารางดัชนีความก้าวหน้าของคน จำแนกตามมิติ

มิติย่อย	คะแนน				ลำดับที่			
	2562	2563	2564	2565	2562	2563	2564	2565
ดัชนีย่อยด้านสุขภาพ	0.6698	0.6323	0.6180	0.6085	24	38	42	44
ดัชนีย่อยด้านการศึกษา	0.4419	0.4555	0.4509	0.4712	71	61	55	55
ดัชนีย่อยด้านชีวิตการงาน	0.6727	0.6619	0.6995	0.7086	67	59	53	62
ดัชนีย่อยด้านเศรษฐกิจ	0.5826	0.6563	0.6302	0.6231	72	50	62	62
ดัชนีย่อยด้านที่อยู่อาศัยและสภาพแวดล้อม	0.7801	0.7670	0.7853	0.7845	5	6	4	5
ดัชนีย่อยด้านชีวิตครอบครัวและชุมชน	0.6572	0.6304	0.6162	0.6149	32	52	48	49
ดัชนีย่อยด้านการคมนาคมและการสื่อสาร	0.5406	0.5905	0.6364	0.6274	75	77	76	75
ดัชนีย่อยด้านการมีส่วนร่วม	0.5720	0.5664	0.5587	0.5749	41	42	42	44
ดัชนีความก้าวหน้าของคน	**0.6068**	**0.6141**	**0.6175**	**0.6207**	**69**	**68**	**63**	**66**

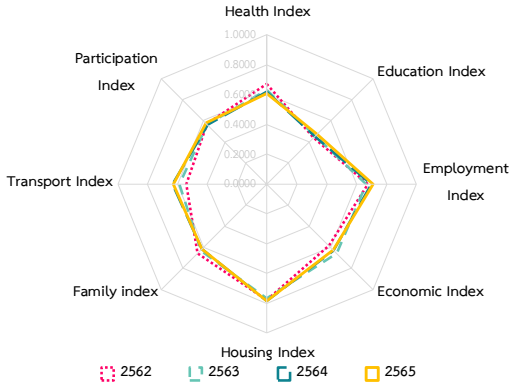

ตารางข้อมูลตัวชี้วัดรายมิติ

มิติ	รายการตัวชี้วัด	หน่วย	ข้อมูลตัวชี้วัด				ลำดับที่			
			2562	2563	2564	2565	2562	2563	2564	2565
ด้านสุขภาพ	ทารกแรกเกิดที่มีน้ำหนักต่ำกว่าเกณฑ์	ร้อยละ	8.99	8.81	8.76	8.76	16	20	14	14
	ประชากรที่เจ็บป่วยที่เป็นผู้ป่วยใน	ร้อยละ	9.51	8.91	10.07	10.07	10	16	28	28
	ประชากรที่พิการ	ร้อยละ	3.35	3.46	3.55	3.74	50	50	50	53
	การฆ่าตัวตายสำเร็จ	รายต่อประชากรแสนคน	9.26	14.29	12.92	12.92	41	62	59	59
ด้านการศึกษา	จำนวนปีการศึกษาเฉลี่ยของประชากรอายุ 15 ปีขึ้นไป	ปี	7.63	7.71	7.85	8.54	58	61	60	44
	การเข้าเรียนมัธยมศึกษาตอนปลายและอาชีวศึกษา	ร้อยละ	62.39	64.23	65.40	69.04	69	68	69	69
	เด็ก 0-5 ปีที่มีพัฒนาการสมวัย	ร้อยละ	97.60	92.45	89.09	90.47	36	20	23	23
	คะแนนเฉลี่ยการทดสอบ O-NET ระดับมัธยมศึกษาตอนปลาย	ร้อยละ	29.11	31.25	31.41	29.64	67	57	44	45
ด้านชีวิตการงาน	อัตราการว่างงาน	ร้อยละ	2.44	2.63	1.86	1.35	76	69	46	44
	อัตราการทำงานต่ำระดับ	ร้อยละ	0.15	0.13	0.18	0.14	31	7	10	26
	แรงงานที่มีหลักประกันทางสังคม	ร้อยละ	21.15	21.48	22.79	21.95	60	60	64	71
	อัตราการประสบอันตรายหรือเจ็บป่วยเนื่องจากการทำงาน	ต่อลูกจ้าง 1,000 คน	6.38	7.33	5.14	5.59	37	52	32	42
ด้านเศรษฐกิจ	ผลิตภัณฑ์มวลรวมต่อหัว	บาท	76,090	71,892	73,744	73,744	60	69	70	70
	สัดส่วนประชากรยากจน	ร้อยละ	18.74	9.83	12.02	12.92	71	51	59	65
	ครัวเรือนที่มีหนี้สินเพื่อการอุปโภคบริโภค	ร้อยละ	38.43	37.93	37.47	37.47	53	47	42	42
	ดัชนีความไม่เสมอภาคด้านรายจ่าย	ร้อยละ	33.72	29.72	31.73	32.10	71	30	57	51
ด้านที่อยู่อาศัยและสภาพแวดล้อม	ครัวเรือนที่มีที่อยู่อาศัยใช้วัสดุคงทนและเป็นของตนเอง	ร้อยละ	81.56	85.77	80.99	81.88	39	34	44	41
	สัดส่วนกำลังติดตั้งไฟฟ้าทดแทนต่อการใช้พลังงานไฟฟ้ารวม	กิโลวัตต์ต่อ 1,000 กิกะวัตต์	594.28	664.62	580.18	580.18	5	4	5	5
	อัตราการร้องเรียนปัญหามลพิษ	เรื่องต่อประชากรแสนคน	0.18	0.18	0.18	0.36	26	12	16	34
	ประชากรที่ประสบภัยพิบัติ	ร้อยละ	3.45	13.54	0.98	0.57	61	74	40	28
ด้านชีวิตครอบครัวและชุมชน	เด็กและเยาวชนที่เข้าสู่สถานพินิจและคุ้มครองเด็กและเยาวชน	ต่อประชากรกลุ่มอายุพันคน	2.55	3.02	2.10	1.72	30	45	47	20
	ครัวเรือนที่มีหัวหน้าครัวเรือนเดี่ยว	ร้อยละ	8.38	8.75	10.21	11.19	59	61	65	69
	ผู้สูงอายุที่อยู่ลำพังคนเดียว	ร้อยละ	6.74	8.41	8.78	7.39	25	49	42	35
	การแจ้งความคดี ชีวิตร่างกาย เพศ และคดีประทุษร้ายต่อทรัพย์	รายต่อประชากรแสนคน	81.41	62.93	66.73	82.09	40	30	29	34
ด้านการคมนาคมและการสื่อสาร	หมู่บ้านที่ถนนสายหลักใช้การได้ตลอดปี	ร้อยละ	53.79	43.47	33.15	33.15	58	77	77	77
	อัตราการตายจากอุบัติเหตุบนท้องถนน	รายต่อประชากรแสนคน	43.81	35.91	33.38	36.75	70	61	63	70
	ประชากรที่มีโทรศัพท์มือถือ	ร้อยละ	86.81	91.84	96.74	96.76	50	65	16	17
	ประชากรที่เข้าถึงอินเทอร์เน็ต	ร้อยละ	56.95	69.02	87.14	88.60	56	56	23	23
ด้านการมีส่วนร่วม	ประชากรที่ไปใช้สิทธิเลือกตั้ง	ร้อยละ	74.59	74.59	74.59	74.59	48	48	48	48
	จำนวนองค์กรชุมชน	แห่งต่อประชากรแสนคน	198.13	201.99	201.96	200.78	25	26	26	26
	ครัวเรือนที่เป็นสมาชิกกลุ่ม/องค์กรในท้องถิ่น	ร้อยละ	57.53	60.01	62.47	62.47	63	56	52	52
	ครัวเรือนที่มีส่วนร่วมทำกิจกรรมสาธารณะของหมู่บ้าน	ร้อยละ	99.89	99.42	98.94	99.49	27	46	52	63

ที่มา: รวบรวมและประมวลผลโดยสำนักงานสภาพัฒนาการเศรษฐกิจและสังคมแห่งชาติ

ดัชนีความก้าวหน้าของคน (Human Achievement Index : HAI)

จังหวัด : สระบุรี

1. ผลิตภัณฑ์มวลรวมจังหวัด (GPP) ปี 2564 มูลค่า 247,033 ล้านบาท

2. ประชากร ปี 2564 จำนวน 763 พันคน

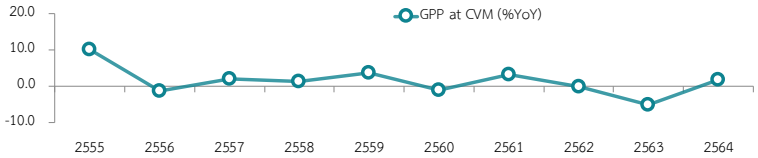

ภาพรวมการพัฒนาคนของจังหวัดสระบุรี

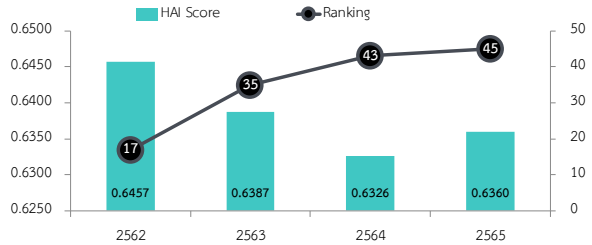

ตารางดัชนีความก้าวหน้าของคน จำแนกตามมิติ

มิติย่อย	คะแนน				ลำดับที่			
	2562	2563	2564	2565	2562	2563	2564	2565
ดัชนีย่อยด้านสุขภาพ	0.6349	0.6259	0.5895	0.5838	38	40	51	51
ดัชนีย่อยด้านการศึกษา	0.5802	0.5391	0.5113	0.5018	16	35	31	37
ดัชนีย่อยด้านชีวิตการงาน	0.7254	0.6985	0.7848	0.7764	38	43	16	27
ดัชนีย่อยด้านเศรษฐกิจ	0.7345	0.7313	0.7099	0.7404	23	19	24	17
ดัชนีย่อยด้านที่อยู่อาศัยและสภาพแวดล้อม	0.6101	0.5910	0.5979	0.5871	64	66	66	64
ดัชนีย่อยด้านชีวิตครอบครัวและชุมชน	0.6111	0.5935	0.5537	0.5647	47	65	73	64
ดัชนีย่อยด้านการคมนาคมและการสื่อสาร	0.6312	0.7025	0.7318	0.7227	40	42	41	53
ดัชนีย่อยด้านการมีส่วนร่วม	0.6539	0.6522	0.6304	0.6636	14	16	21	13
ดัชนีความก้าวหน้าของคน	**0.6457**	**0.6387**	**0.6326**	**0.6360**	**17**	**35**	**43**	**45**

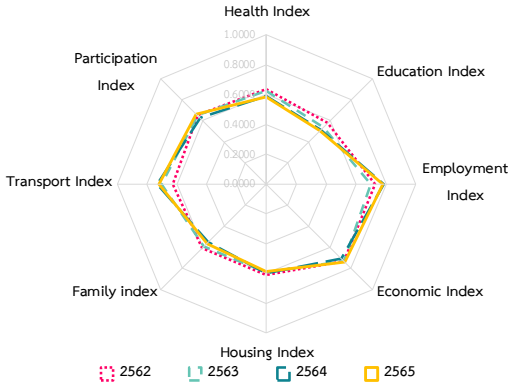

ตารางข้อมูลตัวชี้วัดรายมิติ

มิติ	รายการตัวชี้วัด	หน่วย	ข้อมูลตัวชี้วัด				ลำดับที่			
			2562	2563	2564	2565	2562	2563	2564	2565
ด้านสุขภาพ	ทารกแรกเกิดที่มีน้ำหนักต่ำกว่าเกณฑ์	ร้อยละ	10.27	9.80	10.65	10.65	62	54	71	71
	ประชากรที่เจ็บป่วยที่เป็นผู้ป่วยใน	ร้อยละ	11.81	10.11	11.54	11.54	46	35	54	54
	ประชากรที่พิการ	ร้อยละ	3.15	3.25	3.27	3.38	42	42	38	41
	การฆ่าตัวตายสำเร็จ	รายต่อประชากรแสนคน	7.04	11.90	11.29	11.29	16	52	49	49
ด้านการศึกษา	จำนวนปีการศึกษาเฉลี่ยของประชากรอายุ 15 ปีขึ้นไป	ปี	9.17	9.06	9.20	8.96	8	11	11	30
	การเข้าเรียนมัธยมศึกษาตอนปลายและอาชีวศึกษา	ร้อยละ	75.84	77.99	81.69	85.76	34	32	29	28
	เด็ก 0-5 ปีที่มีพัฒนาการสมวัย	ร้อยละ	98.18	86.53	74.73	82.64	18	56	64	54
	คะแนนเฉลี่ยการทดสอบ O-NET ระดับมัธยมศึกษาตอนปลาย	ร้อยละ	31.75	32.66	33.54	30.21	35	40	23	38
ด้านชีวิตการงาน	อัตราการว่างงาน	ร้อยละ	1.70	2.64	2.28	2.31	70	70	64	73
	อัตราการทำงานต่ำระดับ	ร้อยละ	0.00	0.38	0.11	0.09	5	27	6	19
	แรงงานที่มีหลักประกันทางสังคม	ร้อยละ	59.47	57.24	87.68	83.96	10	10	12	13
	อัตราการประสบอันตรายหรือเจ็บป่วยเนื่องจากการทำงาน	ต่อลูกจ้าง 1,000 คน	12.50	11.23	9.45	9.57	75	71	68	70
ด้านเศรษฐกิจ	ผลิตภัณฑ์มวลรวมต่อหัว	บาท	337,141	317,445	323,556	323,556	10	8	8	8
	สัดส่วนประชากรยากจน	ร้อยละ	0.90	2.34	3.30	1.84	9	18	26	18
	ครัวเรือนที่มีหนี้สินเพื่อการอุปโภคบริโภค	ร้อยละ	38.18	42.14	46.18	46.18	51	56	61	61
	ดัชนีความไม่เสมอภาคด้านรายจ่าย	ร้อยละ	30.77	28.95	29.42	26.91	40	18	29	13
ด้านที่อยู่อาศัยและสภาพแวดล้อม	ครัวเรือนที่มีที่อยู่อาศัยใช้วัสดุคงทนและเป็นของตนเอง	ร้อยละ	70.90	68.68	73.96	67.96	57	64	57	60
	สัดส่วนกำลังติดตั้งไฟฟ้าทดแทนต่อการใช้พลังงานไฟฟ้ารวม	กิโลวัตต์ต่อ 1,000 กิกะวัตต์	65.32	66.76	55.60	55.60	36	36	38	38
	อัตราการร้องเรียนปัญหามลพิษ	เรื่องต่อประชากรแสนคน	1.86	2.33	2.48	2.19	72	71	71	72
	ประชากรที่ประสบภัยพิบัติ	ร้อยละ	0.65	0.03	1.01	0.97	43	19	41	33
ด้านชีวิตครอบครัวและชุมชน	เด็กและเยาวชนที่เข้าสู่สถานพินิจและคุ้มครองเด็กและเยาวชน	ต่อประชากรกลุ่มอายุพันคน	1.96	1.94	1.55	1.67	11	17	22	17
	ครัวเรือนที่มีหัวหน้าครัวเรือนเดี่ยว	ร้อยละ	9.16	11.24	10.50	11.61	64	75	70	71
	ผู้สูงอายุที่อยู่ลำพังคนเดียว	ร้อยละ	8.52	7.73	10.33	7.69	40	33	52	43
	การแจ้งความคดี ชีวิตร่างกาย เพศ และคดีประทุษร้ายต่อทรัพย์	รายต่อประชากรแสนคน	99.55	92.57	114.29	122.77	51	53	62	64
ด้านการคมนาคมและการสื่อสาร	หมู่บ้านที่ถนนสายหลักใช้การได้ตลอดปี	ร้อยละ	67.78	67.11	66.44	66.44	30	27	28	28
	อัตราการตายจากอุบัติเหตุบนท้องถนน	รายต่อประชากรแสนคน	47.41	39.94	35.92	37.68	73	71	68	72
	ประชากรที่มีโทรศัพท์มือถือ	ร้อยละ	89.63	94.56	95.14	94.39	26	41	33	42
	ประชากรที่เข้าถึงอินเทอร์เน็ต	ร้อยละ	72.00	80.34	85.02	85.29	10	19	29	39
ด้านการมีส่วนร่วม	ประชากรที่ไปใช้สิทธิเลือกตั้ง	ร้อยละ	80.86	80.86	80.86	80.86	8	8	8	8
	จำนวนองค์กรชุมชน	แห่งต่อประชากรแสนคน	213.19	251.62	252.03	254.16	22	16	17	18
	ครัวเรือนที่เป็นสมาชิกกลุ่ม/องค์กรในท้องถิ่น	ร้อยละ	61.88	58.12	54.45	54.45	57	60	63	63
	ครัวเรือนที่มีส่วนร่วมทำกิจกรรมสาธารณะของหมู่บ้าน	ร้อยละ	99.54	99.15	98.77	99.81	55	56	56	42

ที่มา: รวบรวมและประมวลผลโดยสำนักงานสภาพัฒนาการเศรษฐกิจและสังคมแห่งชาติ

ดัชนีความก้าวหน้าของคน (Human Achievement Index : HAI)

จังหวัด : สิงห์บุรี

1. ผลิตภัณฑ์มวลรวมจังหวัด (GPP) ปี 2564 มูลค่า 26,469 ล้านบาท

2. ประชากร ปี 2564 จำนวน 186 พันคน

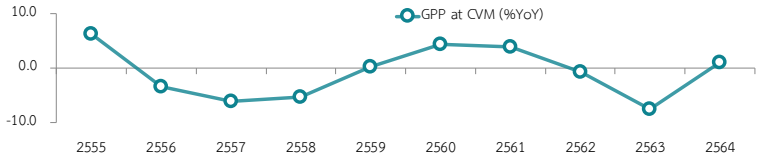

ภาพรวมการพัฒนาคนของจังหวัดสิงห์บุรี

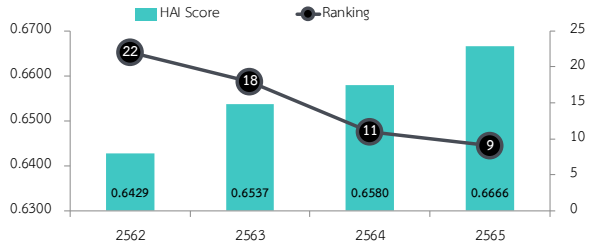

ตารางดัชนีความก้าวหน้าของคน จำแนกตามมิติ

มิติย่อย	คะแนน				ลำดับที่			
	2562	2563	2564	2565	2562	2563	2564	2565
ดัชนีย่อยด้านสุขภาพ	0.6003	0.6345	0.6002	0.5952	47	37	48	48
ดัชนีย่อยด้านการศึกษา	0.5913	0.5970	0.5978	0.5945	13	10	8	8
ดัชนีย่อยด้านชีวิตการงาน	0.7082	0.7028	0.7504	0.7844	53	39	30	22
ดัชนีย่อยด้านเศรษฐกิจ	0.6562	0.6656	0.6825	0.6639	51	45	37	46
ดัชนีย่อยด้านที่อยู่อาศัยและสภาพแวดล้อม	0.6661	0.6808	0.6621	0.6531	53	44	52	51
ดัชนีย่อยด้านชีวิตครอบครัวและชุมชน	0.5721	0.5721	0.5670	0.5993	67	67	67	55
ดัชนีย่อยด้านการคมนาคมและการสื่อสาร	0.7039	0.7293	0.7669	0.8021	15	31	28	13
ดัชนีย่อยด้านการมีส่วนร่วม	0.6594	0.6623	0.6643	0.6736	13	9	11	11
ดัชนีความก้าวหน้าของคน	**0.6429**	**0.6537**	**0.6580**	**0.6666**	**22**	**18**	**11**	**9**

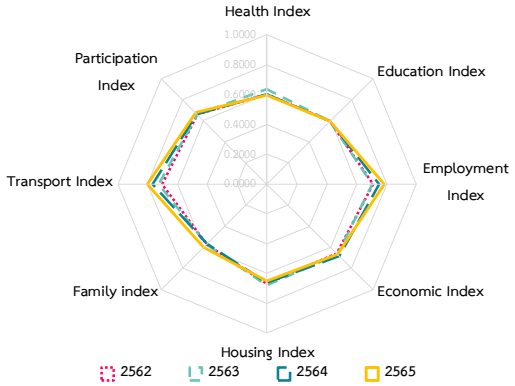

ตารางข้อมูลตัวชี้วัดรายมิติ

มิติ	รายการตัวชี้วัด	หน่วย	ข้อมูลตัวชี้วัด				ลำดับที่			
			2562	2563	2564	2565	2562	2563	2564	2565
ด้านสุขภาพ	ทารกแรกเกิดที่มีน้ำหนักต่ำกว่าเกณฑ์	ร้อยละ	10.32	9.39	7.53	7.53	63	39	1	1
	ประชากรที่เจ็บป่วยที่เป็นผู้ป่วยใน	ร้อยละ	12.46	11.30	10.40	10.40	53	52	35	35
	ประชากรที่พิการ	ร้อยละ	3.36	3.49	3.63	3.73	51	51	52	52
	การฆ่าตัวตายสำเร็จ	รายต่อประชากรแสนคน	8.15	7.73	15.62	15.62	28	15	69	69
ด้านการศึกษา	จำนวนปีการศึกษาเฉลี่ยของประชากรอายุ 15 ปีขึ้นไป	ปี	8.83	8.95	9.22	10.13	13	15	10	7
	การเข้าเรียนมัธยมศึกษาตอนปลายและอาชีวศึกษา	ร้อยละ	88.80	89.34	91.74	92.39	9	10	8	12
	เด็ก 0-5 ปีที่มีพัฒนาการสมวัย	ร้อยละ	98.19	93.25	91.80	92.17	17	18	11	15
	คะแนนเฉลี่ยการทดสอบ O-NET ระดับมัธยมศึกษาตอนปลาย	ร้อยละ	31.27	32.88	32.17	28.90	38	37	32	53
ด้านชีวิตการงาน	อัตราการว่างงาน	ร้อยละ	1.34	1.25	2.65	1.99	62	35	67	66
	อัตราการทำงานต่ำระดับ	ร้อยละ	0.42	1.31	1.47	0.96	43	52	51	57
	แรงงานที่มีหลักประกันทางสังคม	ร้อยละ	39.22	40.68	80.54	86.02	20	17	17	10
	อัตราการประสบอันตรายหรือเจ็บป่วยเนื่องจากการทำงาน	ต่อลูกจ้าง 1,000 คน	9.64	8.92	7.59	7.97	66	64	57	63
ด้านเศรษฐกิจ	ผลิตภัณฑ์มวลรวมต่อหัว	บาท	147,231	139,232	142,428	142,428	26	26	26	26
	สัดส่วนประชากรยากจน	ร้อยละ	9.08	7.55	5.21	6.33	51	42	36	43
	ครัวเรือนที่มีหนี้สินเพื่อการอุปโภคบริโภค	ร้อยละ	38.23	39.95	41.64	41.64	52	51	54	54
	ดัชนีความไม่เสมอภาคด้านรายจ่าย	ร้อยละ	32.49	31.34	30.04	31.48	54	48	37	46
ด้านที่อยู่อาศัยและสภาพแวดล้อม	ครัวเรือนที่มีที่อยู่อาศัยใช้วัสดุคงทนและเป็นของตนเอง	ร้อยละ	76.00	80.57	75.90	80.00	50	47	51	44
	สัดส่วนกำลังติดตั้งไฟฟ้าทดแทนต่อการใช้พลังงานไฟฟ้ารวม	กิโลวัตต์ต่อ 1,000 กิกะวัตต์	35.09	34.08	33.23	33.23	43	44	45	45
	อัตราการร้องเรียนปัญหามลพิษ	เรื่องต่อประชากรแสนคน	0.48	0.49	0.49	0.00	47	37	36	14
	ประชากรที่ประสบภัยพิบัติ	ร้อยละ	0.00	0.00	0.77	10.33	12	8	33	73
ด้านชีวิตครอบครัวและชุมชน	เด็กและเยาวชนที่เข้าสู่สถานพินิจและคุ้มครองเด็กและเยาวชน	ต่อประชากรกลุ่มอายุพันคน	4.03	1.98	1.14	1.43	64	18	5	13
	ครัวเรือนที่มีหัวหน้าครัวเรือนเดี่ยว	ร้อยละ	9.16	9.78	11.85	9.50	63	68	74	59
	ผู้สูงอายุที่อยู่ลำพังคนเดียว	ร้อยละ	9.08	10.76	8.45	10.45	48	70	37	64
	การแจ้งความคดี ชีวิตร่างกาย เพศ และคดีประทุษร้ายต่อทรัพย์	รายต่อประชากรแสนคน	80.12	90.82	116.37	86.29	38	51	64	39
ด้านการคมนาคมและการสื่อสาร	หมู่บ้านที่ถนนสายหลักใช้การได้ตลอดปี	ร้อยละ	81.02	83.58	86.14	86.14	8	6	6	6
	อัตราการตายจากอุบัติเหตุบนท้องถนน	รายต่อประชากรแสนคน	28.28	31.90	32.70	31.47	30	53	59	54
	ประชากรที่มีโทรศัพท์มือถือ	ร้อยละ	87.45	88.97	90.74	93.11	48	75	67	61
	ประชากรที่เข้าถึงอินเทอร์เน็ต	ร้อยละ	57.97	66.36	74.77	81.92	47	67	64	56
ด้านการมีส่วนร่วม	ประชากรที่ไปใช้สิทธิเลือกตั้ง	ร้อยละ	78.83	78.83	78.83	78.83	20	20	20	20
	จำนวนองค์กรชุมชน	แห่งต่อประชากรแสนคน	189.02	192.33	193.62	195.27	27	27	27	27
	ครัวเรือนที่เป็นสมาชิกกลุ่ม/องค์กรในท้องถิ่น	ร้อยละ	73.13	74.45	75.81	75.81	31	27	19	19
	ครัวเรือนที่มีส่วนร่วมทำกิจกรรมสาธารณะของหมู่บ้าน	ร้อยละ	99.89	99.81	99.73	100.00	31	20	20	3

ที่มา: รวบรวมและประมวลผลโดยสำนักงานสภาพัฒนาการเศรษฐกิจและสังคมแห่งชาติ

ดัชนีความก้าวหน้าของคน (Human Achievement Index : HAI)

จังหวัด : สุโขทัย

1. ผลิตภัณฑ์มวลรวมจังหวัด (GPP) ปี 2564 มูลค่า 48,739 ล้านบาท

2. ประชากร ปี 2564 จำนวน 608 พันคน

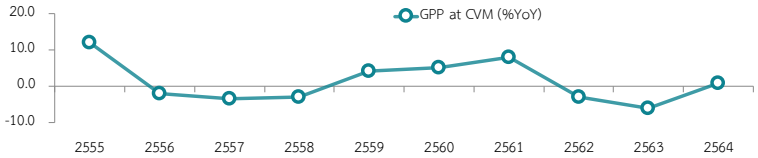

ภาพรวมการพัฒนาคนของจังหวัดสุโขทัย

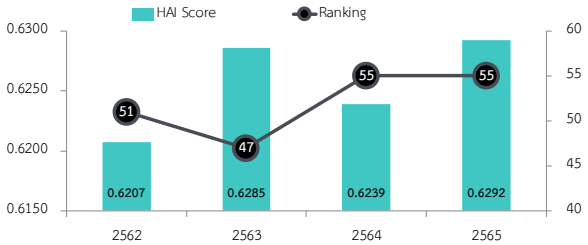

ตารางดัชนีความก้าวหน้าของคน จำแนกตามมิติ

มิติย่อย	คะแนน				ลำดับที่			
	2562	2563	2564	2565	2562	2563	2564	2565
ดัชนีย่อยด้านสุขภาพ	0.5911	0.6055	0.5931	0.5811	52	52	49	53
ดัชนีย่อยด้านการศึกษา	0.4858	0.4966	0.5058	0.4840	54	47	37	49
ดัชนีย่อยด้านชีวิตการงาน	0.6621	0.6300	0.6261	0.6478	72	69	70	74
ดัชนีย่อยด้านเศรษฐกิจ	0.6798	0.6703	0.6648	0.6680	40	44	48	44
ดัชนีย่อยด้านที่อยู่อาศัยและสภาพแวดล้อม	0.6828	0.6989	0.6877	0.7033	42	37	39	32
ดัชนีย่อยด้านชีวิตครอบครัวและชุมชน	0.6146	0.6426	0.6033	0.6162	45	46	58	47
ดัชนีย่อยด้านการคมนาคมและการสื่อสาร	0.6268	0.6739	0.7171	0.7265	42	53	50	49
ดัชนีย่อยด้านการมีส่วนร่วม	0.6482	0.6338	0.6178	0.6410	16	20	22	21
ดัชนีความก้าวหน้าของคน	**0.6207**	**0.6285**	**0.6239**	**0.6292**	**51**	**47**	**55**	**55**

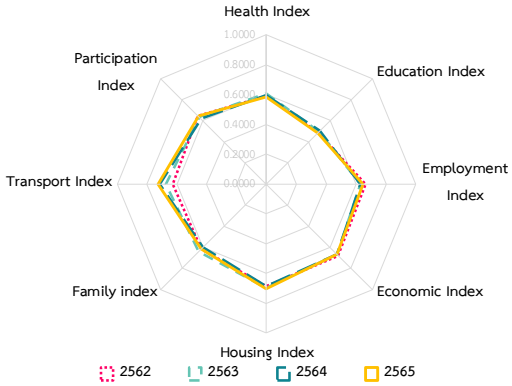

ตารางข้อมูลตัวชี้วัดรายมิติ

มิติ	รายการตัวชี้วัด	หน่วย	ข้อมูลตัวชี้วัด				ลำดับที่			
			2562	2563	2564	2565	2562	2563	2564	2565
ด้านสุขภาพ	ทารกแรกเกิดที่มีน้ำหนักต่ำกว่าเกณฑ์	ร้อยละ	7.84	8.03	8.72	8.72	1	6	13	13
	ประชากรที่เจ็บป่วยที่เป็นผู้ป่วยใน	ร้อยละ	9.80	8.64	8.35	8.35	12	10	7	7
	ประชากรที่พิการ	ร้อยละ	4.44	4.55	4.64	4.88	68	67	68	70
	การฆ่าตัวตายสำเร็จ	รายต่อประชากรแสนคน	13.10	13.20	13.65	13.65	64	59	64	64
ด้านการศึกษา	จำนวนปีการศึกษาเฉลี่ยของประชากรอายุ 15 ปีขึ้นไป	ปี	7.65	7.75	7.74	8.30	57	59	64	54
	การเข้าเรียนมัธยมศึกษาตอนปลายและอาชีวศึกษา	ร้อยละ	71.62	72.53	75.45	75.69	45	51	50	54
	เด็ก 0-5 ปีที่มีพัฒนาการสมวัย	ร้อยละ	98.00	94.31	92.93	91.45	21	12	10	18
	คะแนนเฉลี่ยการทดสอบ O-NET ระดับมัธยมศึกษาตอนปลาย	ร้อยละ	30.43	31.98	32.61	29.78	47	48	30	42
ด้านชีวิตการงาน	อัตราการว่างงาน	ร้อยละ	1.54	2.19	2.55	2.01	66	59	65	67
	อัตราการทำงานต่ำระดับ	ร้อยละ	1.95	3.29	3.18	2.63	70	68	66	71
	แรงงานที่มีหลักประกันทางสังคม	ร้อยละ	16.67	18.12	19.38	19.46	73	71	75	76
	อัตราการประสบอันตรายหรือเจ็บป่วยเนื่องจากการทำงาน	ต่อลูกจ้าง 1,000 คน	5.43	4.63	4.46	4.78	25	26	25	33
ด้านเศรษฐกิจ	ผลิตภัณฑ์มวลรวมต่อหัว	บาท	84,963	80,639	80,170	80,170	55	59	63	63
	สัดส่วนประชากรยากจน	ร้อยละ	7.76	13.20	15.28	11.75	45	59	66	64
	ครัวเรือนที่มีหนี้สินเพื่อการอุปโภคบริโภค	ร้อยละ	32.80	30.65	28.57	28.57	34	25	15	15
	ดัชนีความไม่เสมอภาคด้านรายจ่าย	ร้อยละ	30.51	29.94	30.38	31.42	37	32	41	44
ด้านที่อยู่อาศัยและสภาพแวดล้อม	ครัวเรือนที่มีที่อยู่อาศัยใช้วัสดุคงทนและเป็นของตนเอง	ร้อยละ	80.37	88.13	88.38	87.95	45	28	27	26
	สัดส่วนกำลังติดตั้งไฟฟ้าทดแทนต่อการใช้พลังงานไฟฟ้ารวม	กิโลวัตต์ต่อ 1,000 กิกะวัตต์	76.54	70.37	70.61	70.61	32	34	33	33
	อัตราการร้องเรียนปัญหามลพิษ	เรื่องต่อประชากรแสนคน	0.00	0.51	0.34	0.34	12	38	26	33
	ประชากรที่ประสบภัยพิบัติ	ร้อยละ	5.04	3.21	7.61	3.24	65	58	73	56
ด้านชีวิตครอบครัวและชุมชน	เด็กและเยาวชนที่เข้าสู่สถานพินิจและคุ้มครองเด็กและเยาวชน	ต่อประชากรกลุ่มอายุพันคน	3.57	3.47	2.60	2.55	56	57	57	53
	ครัวเรือนที่มีหัวหน้าครัวเรือนเดี่ยว	ร้อยละ	8.01	5.56	7.34	7.65	51	21	34	37
	ผู้สูงอายุที่อยู่ลำพังคนเดียว	ร้อยละ	9.11	10.17	11.90	10.49	49	64	71	65
	การแจ้งความคดี ชีวิตร่างกาย เพศ และคดีประทุษร้ายต่อทรัพย์	รายต่อประชากรแสนคน	68.40	70.08	70.04	75.47	27	34	33	30
ด้านการคมนาคมและการสื่อสาร	หมู่บ้านที่ถนนสายหลักใช้การได้ตลอดปี	ร้อยละ	61.22	61.29	61.35	61.35	42	41	41	41
	อัตราการตายจากอุบัติเหตุบนท้องถนน	รายต่อประชากรแสนคน	24.85	26.91	23.72	23.51	17	37	25	23
	ประชากรที่มีโทรศัพท์มือถือ	ร้อยละ	86.43	92.26	91.87	92.88	54	64	61	62
	ประชากรที่เข้าถึงอินเทอร์เน็ต	ร้อยละ	52.38	63.18	74.17	75.72	69	74	68	74
ด้านการมีส่วนร่วม	ประชากรที่ไปใช้สิทธิเลือกตั้ง	ร้อยละ	74.34	74.34	74.34	74.34	51	51	51	51
	จำนวนองค์กรชุมชน	แห่งต่อประชากรแสนคน	244.17	248.35	249.76	252.56	17	18	19	19
	ครัวเรือนที่เป็นสมาชิกกลุ่ม/องค์กรในท้องถิ่น	ร้อยละ	76.87	75.42	73.96	73.96	21	22	24	24
	ครัวเรือนที่มีส่วนร่วมทำกิจกรรมสาธารณะของหมู่บ้าน	ร้อยละ	99.92	99.51	99.09	99.80	23	39	48	46

ที่มา: รวบรวมและประมวลผลโดยสำนักงานสภาพัฒนาการเศรษฐกิจและสังคมแห่งชาติ

ดัชนีความก้าวหน้าของคน (Human Achievement Index : HAI)

จังหวัด : สุพรรณบุรี

1. ผลิตภัณฑ์มวลรวมจังหวัด (GPP) ปี 2564 มูลค่า 91,642 ล้านบาท

2. ประชากร ปี 2564 จำนวน 850 พันคน

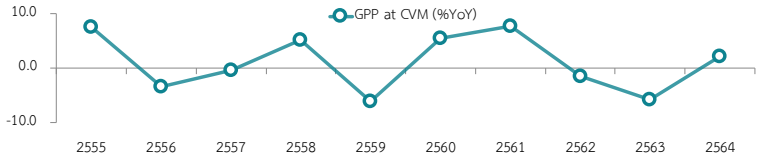

ภาพรวมการพัฒนาคนของจังหวัดสุพรรณบุรี

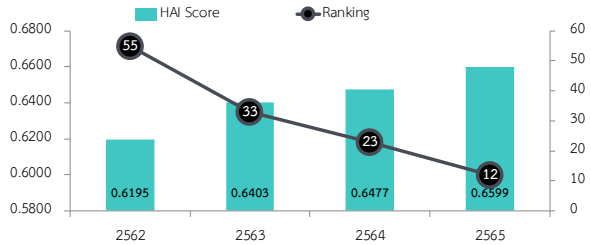

ตารางดัชนีความก้าวหน้าของคน จำแนกตามมิติ

มิติย่อย	คะแนน				ลำดับที่			
	2562	2563	2564	2565	2562	2563	2564	2565
ดัชนีย่อยด้านสุขภาพ	0.6720	0.6737	0.6645	0.6591	23	23	26	27
ดัชนีย่อยด้านการศึกษา	0.5005	0.5128	0.4978	0.4911	44	42	41	45
ดัชนีย่อยด้านชีวิตการงาน	0.7134	0.7045	0.7896	0.7926	49	38	13	17
ดัชนีย่อยด้านเศรษฐกิจ	0.7000	0.6856	0.7065	0.7429	32	35	25	16
ดัชนีย่อยด้านที่อยู่อาศัยและสภาพแวดล้อม	0.7231	0.7236	0.6951	0.6837	26	22	36	39
ดัชนีย่อยด้านชีวิตครอบครัวและชุมชน	0.5471	0.6755	0.6696	0.7029	73	29	29	17
ดัชนีย่อยด้านการคมนาคมและการสื่อสาร	0.5654	0.5945	0.6255	0.6521	71	76	77	72
ดัชนีย่อยด้านการมีส่วนร่วม	0.5772	0.5826	0.5763	0.6022	39	37	35	31
ดัชนีความก้าวหน้าของคน	**0.6195**	**0.6403**	**0.6477**	**0.6599**	**55**	**33**	**23**	**12**

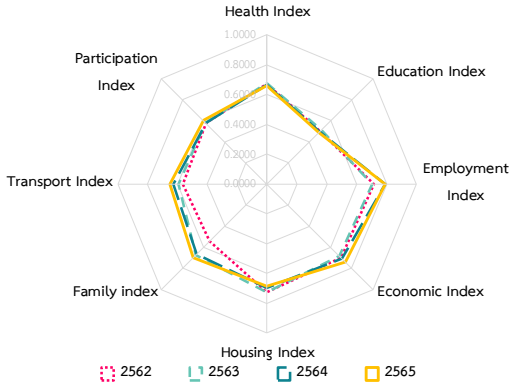

ตารางข้อมูลตัวชี้วัดรายมิติ

มิติ	รายการตัวชี้วัด	หน่วย	ข้อมูลตัวชี้วัด				ลำดับที่			
			2562	2563	2564	2565	2562	2563	2564	2565
ด้านสุขภาพ	ทารกแรกเกิดที่มีน้ำหนักต่ำกว่าเกณฑ์	ร้อยละ	9.14	8.79	8.15	8.15	21	19	5	5
	ประชากรที่เจ็บป่วยที่เป็นผู้ป่วยใน	ร้อยละ	10.71	10.73	10.43	10.43	30	44	36	36
	ประชากรที่พิการ	ร้อยละ	2.75	2.89	2.97	3.08	27	26	26	27
	การฆ่าตัวตายสำเร็จ	รายต่อประชากรแสนคน	9.35	8.93	11.14	11.14	43	23	46	46
ด้านการศึกษา	จำนวนปีการศึกษาเฉลี่ยของประชากรอายุ 15 ปีขึ้นไป	ปี	7.52	7.58	7.49	8.25	64	66	73	55
	การเข้าเรียนมัธยมศึกษาตอนปลายและอาชีวศึกษา	ร้อยละ	71.58	74.77	77.41	77.27	46	40	39	49
	เด็ก 0-5 ปีที่มีพัฒนาการสมวัย	ร้อยละ	97.74	95.41	94.99	90.52	31	7	3	22
	คะแนนเฉลี่ยการทดสอบ O-NET ระดับมัธยมศึกษาตอนปลาย	ร้อยละ	31.97	32.89	31.76	30.47	30	36	39	34
ด้านชีวิตการงาน	อัตราการว่างงาน	ร้อยละ	0.22	0.80	0.75	0.59	3	17	13	9
	อัตราการทำงานต่ำระดับ	ร้อยละ	0.37	0.37	0.50	0.47	41	26	27	45
	แรงงานที่มีหลักประกันทางสังคม	ร้อยละ	22.60	23.85	65.49	63.31	55	54	28	31
	อัตราการประสบอันตรายหรือเจ็บป่วยเนื่องจากการทำงาน	ต่อลูกจ้าง 1,000 คน	8.63	8.11	7.36	7.01	60	59	56	56
ด้านเศรษฐกิจ	ผลิตภัณฑ์มวลรวมต่อหัว	บาท	110,033	104,581	107,792	107,792	40	42	42	42
	สัดส่วนประชากรยากจน	ร้อยละ	11.56	11.00	10.48	5.08	59	54	57	40
	ครัวเรือนที่มีหนี้สินเพื่อการอุปโภคบริโภค	ร้อยละ	29.33	30.03	30.69	30.69	25	21	22	22
	ดัชนีความไม่เสมอภาคด้านรายจ่าย	ร้อยละ	29.15	30.39	28.38	26.80	26	36	19	12
ด้านที่อยู่อาศัยและสภาพแวดล้อม	ครัวเรือนที่มีที่อยู่อาศัยใช้วัสดุคงทนและเป็นของตนเอง	ร้อยละ	92.40	93.98	94.68	94.03	15	15	10	7
	สัดส่วนกำลังติดตั้งไฟฟ้าทดแทนต่อการใช้พลังงานไฟฟ้ารวม	กิโลวัตต์ต่อ 1,000 กิกะวัตต์	171.32	181.23	177.86	177.86	15	11	12	12
	อัตราการร้องเรียนปัญหามลพิษ	เรื่องต่อประชากรแสนคน	1.18	1.31	2.15	2.17	65	63	70	71
	ประชากรที่ประสบภัยพิบัติ	ร้อยละ	0.00	0.65	1.77	4.05	25	45	48	60
ด้านชีวิตครอบครัวและชุมชน	เด็กและเยาวชนที่เข้าสู่สถานพินิจและคุ้มครองเด็กและเยาวชน	ต่อประชากรกลุ่มอายุพันคน	1.64	1.51	0.75	1.12	4	5	1	7
	ครัวเรือนที่มีหัวหน้าครัวเรือนเดี่ยว	ร้อยละ	9.92	7.00	5.99	6.39	70	42	16	22
	ผู้สูงอายุที่อยู่ลำพังคนเดียว	ร้อยละ	12.24	8.39	10.86	9.14	72	48	56	54
	การแจ้งความคดี ชีวิตร่างกาย เพศ และคดีประทุษร้ายต่อทรัพย์	รายต่อประชากรแสนคน	97.95	86.33	89.06	66.09	48	47	47	24
ด้านการคมนาคมและการสื่อสาร	หมู่บ้านที่ถนนสายหลักใช้การได้ตลอดปี	ร้อยละ	56.88	53.00	49.12	49.12	50	59	70	70
	อัตราการตายจากอุบัติเหตุบนท้องถนน	รายต่อประชากรแสนคน	37.87	39.05	33.79	35.76	60	68	64	66
	ประชากรที่มีโทรศัพท์มือถือ	ร้อยละ	88.03	93.02	92.11	94.80	43	60	58	41
	ประชากรที่เข้าถึงอินเทอร์เน็ต	ร้อยละ	51.97	61.37	70.92	79.00	70	76	74	66
ด้านการมีส่วนร่วม	ประชากรที่ไปใช้สิทธิเลือกตั้ง	ร้อยละ	77.69	77.69	77.69	77.69	28	28	28	28
	จำนวนองค์กรชุมชน	แห่งต่อประชากรแสนคน	121.47	145.12	146.64	147.59	51	42	43	44
	ครัวเรือนที่เป็นสมาชิกกลุ่ม/องค์กรในท้องถิ่น	ร้อยละ	67.08	66.31	65.53	65.53	43	43	45	45
	ครัวเรือนที่มีส่วนร่วมทำกิจกรรมสาธารณะของหมู่บ้าน	ร้อยละ	99.36	99.20	99.03	99.87	62	54	51	37

ที่มา: รวบรวมและประมวลผลโดยสำนักงานสภาพัฒนาการเศรษฐกิจและสังคมแห่งชาติ

ดัชนีความก้าวหน้าของคน (Human Achievement Index : HAI)

จังหวัด : สุราษฎร์ธานี

1. ผลิตภัณฑ์มวลรวมจังหวัด (GPP) ปี 2564 มูลค่า 179,155 ล้านบาท

2. ประชากร ปี 2564 จำนวน 1,157 พันคน

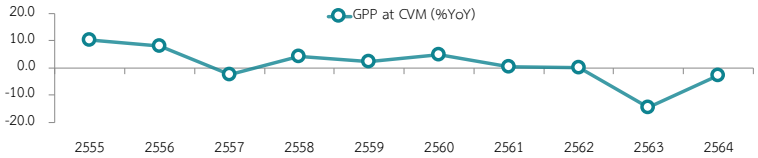

ภาพรวมการพัฒนาคนของจังหวัดสุราษฎร์ธานี

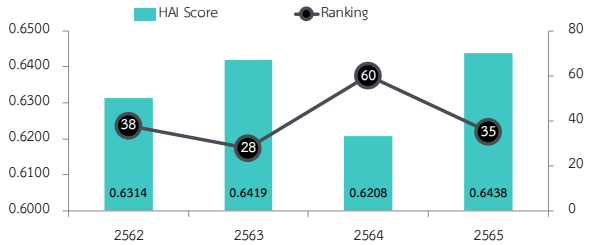

ตารางดัชนีความก้าวหน้าของคน จำแนกตามมิติ

มิติย่อย	คะแนน				ลำดับที่			
	2562	2563	2564	2565	2562	2563	2564	2565
ดัชนีย่อยด้านสุขภาพ	0.6613	0.6667	0.6539	0.6500	28	25	30	30
ดัชนีย่อยด้านการศึกษา	0.5452	0.5457	0.4822	0.4915	30	30	43	44
ดัชนีย่อยด้านชีวิตการงาน	0.7044	0.6806	0.6844	0.7111	56	54	60	61
ดัชนีย่อยด้านเศรษฐกิจ	0.6770	0.7221	0.6724	0.6938	42	23	44	31
ดัชนีย่อยด้านที่อยู่อาศัยและสภาพแวดล้อม	0.6369	0.6230	0.6415	0.6162	58	60	57	59
ดัชนีย่อยด้านชีวิตครอบครัวและชุมชน	0.6666	0.7134	0.6730	0.7468	29	12	27	6
ดัชนีย่อยด้านการคมนาคมและการสื่อสาร	0.6612	0.7351	0.7615	0.7854	28	29	29	21
ดัชนีย่อยด้านการมีส่วนร่วม	0.5233	0.4933	0.4625	0.5181	58	65	68	62
ดัชนีความก้าวหน้าของคน	**0.6314**	**0.6419**	**0.6208**	**0.6438**	**38**	**28**	**60**	**35**

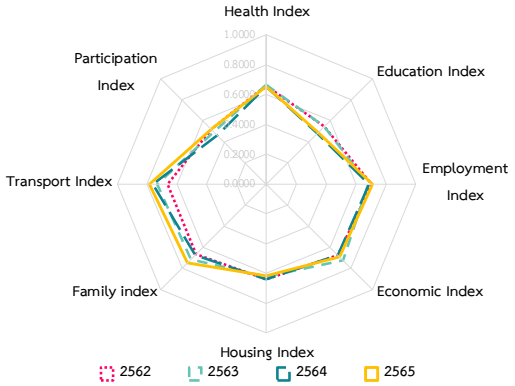

ตารางข้อมูลตัวชี้วัดรายมิติ

มิติ	รายการตัวชี้วัด	หน่วย	ข้อมูลตัวชี้วัด				ลำดับที่			
			2562	2563	2564	2565	2562	2563	2564	2565
ด้านสุขภาพ	ทารกแรกเกิดที่มีน้ำหนักต่ำกว่าเกณฑ์	ร้อยละ	9.78	9.72	10.05	10.05	38	52	55	55
	ประชากรที่เจ็บป่วยที่เป็นผู้ป่วยใน	ร้อยละ	13.04	11.66	12.19	12.19	58	58	64	64
	ประชากรที่พิการ	ร้อยละ	1.94	2.06	2.13	2.21	8	10	10	10
	การฆ่าตัวตายสำเร็จ	รายต่อประชากรแสนคน	8.69	10.56	9.89	9.89	33	39	34	34
ด้านการศึกษา	จำนวนปีการศึกษาเฉลี่ยของประชากรอายุ 15 ปีขึ้นไป	ปี	8.67	8.98	8.56	8.97	16	12	33	29
	การเข้าเรียนมัธยมศึกษาตอนปลายและอาชีวศึกษา	ร้อยละ	71.72	74.71	75.46	74.44	43	41	49	59
	เด็ก 0-5 ปีที่มีพัฒนาการสมวัย	ร้อยละ	98.11	89.28	82.75	84.80	20	43	47	49
	คะแนนเฉลี่ยการทดสอบ O-NET ระดับมัธยมศึกษาตอนปลาย	ร้อยละ	31.52	33.04	31.82	30.73	37	33	37	26
ด้านชีวิตการงาน	อัตราการว่างงาน	ร้อยละ	0.61	1.24	1.68	1.11	27	34	39	37
	อัตราการทำงานต่ำระดับ	ร้อยละ	0.03	0.27	0.52	0.11	11	19	30	21
	แรงงานที่มีหลักประกันทางสังคม	ร้อยละ	32.67	30.27	31.51	32.37	26	33	41	41
	อัตราการประสบอันตรายหรือเจ็บป่วยเนื่องจากการทำงาน	ต่อลูกจ้าง 1,000 คน	12.02	11.82	9.42	8.97	74	73	67	68
ด้านเศรษฐกิจ	ผลิตภัณฑ์มวลรวมต่อหัว	บาท	181,698	154,947	154,835	154,835	21	22	23	23
	สัดส่วนประชากรยากจน	ร้อยละ	4.96	3.00	3.65	3.23	31	23	27	25
	ครัวเรือนที่มีหนี้สินเพื่อการอุปโภคบริโภค	ร้อยละ	38.58	39.99	41.44	41.44	54	52	52	52
	ดัชนีความไม่เสมอภาคด้านรายจ่าย	ร้อยละ	32.62	27.79	32.02	30.04	58	12	61	32
ด้านที่อยู่อาศัยและสภาพแวดล้อม	ครัวเรือนที่มีที่อยู่อาศัยใช้วัสดุคงทนและเป็นของตนเอง	ร้อยละ	68.55	69.14	73.29	69.02	60	63	60	59
	สัดส่วนกำลังติดตั้งไฟฟ้าทดแทนต่อการใช้พลังงานไฟฟ้ารวม	กิโลวัตต์ต่อ 1,000 กิกะวัตต์	152.71	153.95	133.39	133.39	17	15	22	22
	อัตราการร้องเรียนปัญหามลพิษ	เรื่องต่อประชากรแสนคน	0.84	1.12	1.21	1.30	59	58	62	63
	ประชากรที่ประสบภัยพิบัติ	ร้อยละ	3.71	5.63	2.78	4.92	63	64	58	61
ด้านชีวิตครอบครัวและชุมชน	เด็กและเยาวชนที่เข้าสู่สถานพินิจและคุ้มครองเด็กและเยาวชน	ต่อประชากรกลุ่มอายุพันคน	3.98	2.95	1.93	1.83	62	43	43	25
	ครัวเรือนที่มีหัวหน้าครัวเรือนเดี่ยว	ร้อยละ	6.24	6.51	8.15	4.39	29	36	48	5
	ผู้สูงอายุที่อยู่ลำพังคนเดียว	ร้อยละ	5.42	3.99	6.08	5.57	8	5	14	11
	การแจ้งความคดี ชีวิตร่างกาย เพศ และคดีประทุษร้ายต่อทรัพย์	รายต่อประชากรแสนคน	98.78	94.03	95.39	100.12	49	54	52	49
ด้านการคมนาคมและการสื่อสาร	หมู่บ้านที่ถนนสายหลักใช้การได้ตลอดปี	ร้อยละ	63.32	63.07	62.82	62.82	38	39	36	36
	อัตราการตายจากอุบัติเหตุบนท้องถนน	รายต่อประชากรแสนคน	31.37	26.97	29.94	24.42	40	38	53	30
	ประชากรที่มีโทรศัพท์มือถือ	ร้อยละ	88.23	93.84	96.48	96.30	40	50	20	20
	ประชากรที่เข้าถึงอินเทอร์เน็ต	ร้อยละ	67.99	79.95	89.67	90.67	18	20	14	16
ด้านการมีส่วนร่วม	ประชากรที่ไปใช้สิทธิเลือกตั้ง	ร้อยละ	76.47	76.47	76.47	76.47	35	35	35	35
	จำนวนองค์กรชุมชน	แห่งต่อประชากรแสนคน	132.11	132.52	132.22	134.59	40	46	49	48
	ครัวเรือนที่เป็นสมาชิกกลุ่ม/องค์กรในท้องถิ่น	ร้อยละ	65.70	64.18	62.67	62.67	47	47	51	51
	ครัวเรือนที่มีส่วนร่วมทำกิจกรรมสาธารณะของหมู่บ้าน	ร้อยละ	98.00	97.15	96.29	98.07	76	76	76	75

ที่มา: รวบรวมและประมวลผลโดยสำนักงานสภาพัฒนาการเศรษฐกิจและสังคมแห่งชาติ

ดัชนีความก้าวหน้าของคน (Human Achievement Index : HAI)

จังหวัด : สุรินทร์

1. ผลิตภัณฑ์มวลรวมจังหวัด (GPP) ปี 2564 มูลค่า 85,743 ล้านบาท

2. ประชากร ปี 2564 จำนวน 1,050 พันคน

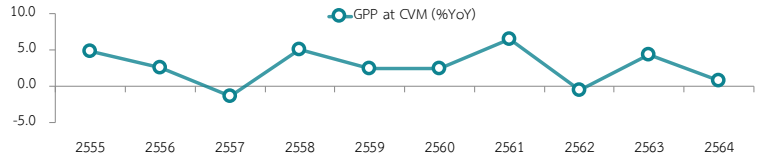

ภาพรวมการพัฒนาคนของจังหวัดสุรินทร์

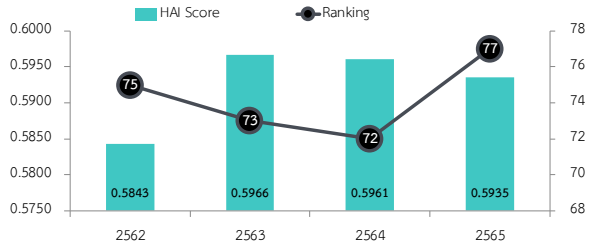

ตารางดัชนีความก้าวหน้าของคน จำแนกตามมิติ

มิติย่อย	คะแนน				ลำดับที่			
	2562	2563	2564	2565	2562	2563	2564	2565
ดัชนีย่อยด้านสุขภาพ	0.4825	0.5448	0.5342	0.5357	71	65	70	70
ดัชนีย่อยด้านการศึกษา	0.4689	0.4604	0.4254	0.4391	59	59	64	65
ดัชนีย่อยด้านชีวิตการงาน	0.7195	0.6810	0.6796	0.7120	42	53	61	58
ดัชนีย่อยด้านเศรษฐกิจ	0.5570	0.5013	0.5453	0.5271	76	76	75	77
ดัชนีย่อยด้านที่อยู่อาศัยและสภาพแวดล้อม	0.7316	0.7343	0.7391	0.7346	19	17	17	14
ดัชนีย่อยด้านชีวิตครอบครัวและชุมชน	0.6236	0.7007	0.6848	0.6169	43	18	22	46
ดัชนีย่อยด้านการคมนาคมและการสื่อสาร	0.6051	0.6690	0.6936	0.7095	53	55	56	59
ดัชนีย่อยด้านการมีส่วนร่วม	0.5428	0.5446	0.5394	0.5425	51	49	46	52
ดัชนีความก้าวหน้าของคน	**0.5843**	**0.5966**	**0.5961**	**0.5935**	**75**	**73**	**72**	**77**

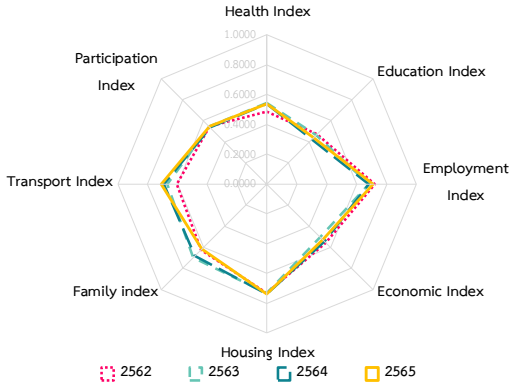

ตารางข้อมูลตัวชี้วัดรายมิติ

มิติ	รายการตัวชี้วัด	หน่วย	ข้อมูลตัวชี้วัด				ลำดับที่			
			2562	2563	2564	2565	2562	2563	2564	2565
ด้านสุขภาพ	ทารกแรกเกิดที่มีน้ำหนักต่ำกว่าเกณฑ์	ร้อยละ	12.77	8.90	10.69	10.69	77	23	72	72
	ประชากรที่เจ็บป่วยที่เป็นผู้ป่วยใน	ร้อยละ	13.48	12.24	11.53	11.53	62	65	53	53
	ประชากรที่พิการ	ร้อยละ	4.71	4.79	4.76	4.73	72	71	70	69
	การฆ่าตัวตายสำเร็จ	รายต่อประชากรแสนคน	7.59	9.23	9.30	9.30	23	26	27	27
ด้านการศึกษา	จำนวนปีการศึกษาเฉลี่ยของประชากรอายุ 15 ปีขึ้นไป	ปี	7.43	7.55	7.59	7.64	66	68	71	73
	การเข้าเรียนมัธยมศึกษาตอนปลายและอาชีวศึกษา	ร้อยละ	66.66	66.93	67.80	71.58	64	66	67	67
	เด็ก 0-5 ปีที่มีพัฒนาการสมวัย	ร้อยละ	97.71	90.29	87.78	89.09	33	32	28	30
	คะแนนเฉลี่ยการทดสอบ O-NET ระดับมัธยมศึกษาตอนปลาย	ร้อยละ	30.87	32.33	30.39	30.10	42	43	52	40
ด้านชีวิตการงาน	อัตราการว่างงาน	ร้อยละ	0.75	1.77	1.83	1.49	34	48	45	52
	อัตราการทำงานต่ำระดับ	ร้อยละ	1.60	2.35	2.30	1.59	65	66	63	63
	แรงงานที่มีหลักประกันทางสังคม	ร้อยละ	20.95	22.10	23.89	26.59	61	59	61	56
	อัตราการประสบอันตรายหรือเจ็บป่วยเนื่องจากการทำงาน	ต่อลูกจ้าง 1,000 คน	2.33	2.47	3.01	2.23	6	7	19	5
ด้านเศรษฐกิจ	ผลิตภัณฑ์มวลรวมต่อหัว	บาท	75,607	80,463	81,675	81,675	61	60	59	59
	สัดส่วนประชากรยากจน	ร้อยละ	7.50	13.82	6.60	10.49	44	60	46	59
	ครัวเรือนที่มีหนี้สินเพื่อการอุปโภคบริโภค	ร้อยละ	59.51	62.34	65.18	65.18	75	76	76	76
	ดัชนีความไม่เสมอภาคด้านรายจ่าย	ร้อยละ	33.32	35.72	33.16	33.49	66	73	67	66
ด้านที่อยู่อาศัยและสภาพแวดล้อม	ครัวเรือนที่มีที่อยู่อาศัยใช้วัสดุคงทนและเป็นของตนเอง	ร้อยละ	88.94	90.96	93.27	92.40	24	22	13	14
	สัดส่วนกำลังติดตั้งไฟฟ้าทดแทนต่อการใช้พลังงานไฟฟ้ารวม	กิโลวัตต์ต่อ 1,000 กิกะวัตต์	107.26	100.53	96.31	96.31	26	26	27	27
	อัตราการร้องเรียนปัญหามลพิษ	เรื่องต่อประชากรแสนคน	0.14	0.22	0.07	0.36	24	20	11	35
	ประชากรที่ประสบภัยพิบัติ	ร้อยละ	0.10	0.21	1.87	0.00	33	32	49	3
ด้านชีวิตครอบครัวและชุมชน	เด็กและเยาวชนที่เข้าสู่สถานพินิจและคุ้มครองเด็กและเยาวชน	ต่อประชากรกลุ่มอายุพันคน	3.53	3.55	2.72	3.92	54	58	65	72
	ครัวเรือนที่มีหัวหน้าครัวเรือนเดี่ยว	ร้อยละ	8.01	5.90	7.10	9.36	52	25	30	57
	ผู้สูงอายุที่อยู่ลำพังคนเดียว	ร้อยละ	9.03	7.64	9.11	8.81	46	32	45	51
	การแจ้งความคดี ชีวิตร่างกาย เพศ และคดีประทุษร้ายต่อทรัพย์	รายต่อประชากรแสนคน	61.21	42.95	32.99	36.86	21	6	1	1
ด้านการคมนาคมและการสื่อสาร	หมู่บ้านที่ถนนสายหลักใช้การได้ตลอดปี	ร้อยละ	59.26	59.09	58.93	58.93	46	45	44	44
	อัตราการตายจากอุบัติเหตุบนท้องถนน	รายต่อประชากรแสนคน	25.36	26.26	22.90	25.05	20	36	21	33
	ประชากรที่มีโทรศัพท์มือถือ	ร้อยละ	83.21	90.59	89.70	90.59	72	72	70	69
	ประชากรที่เข้าถึงอินเทอร์เน็ต	ร้อยละ	52.48	65.61	70.96	78.10	68	70	73	67
ด้านการมีส่วนร่วม	ประชากรที่ไปใช้สิทธิเลือกตั้ง	ร้อยละ	68.85	68.85	68.85	68.85	73	73	73	73
	จำนวนองค์กรชุมชน	แห่งต่อประชากรแสนคน	167.16	181.47	182.53	182.68	31	29	29	29
	ครัวเรือนที่เป็นสมาชิกกลุ่ม/องค์กรในท้องถิ่น	ร้อยละ	77.35	75.29	73.29	73.29	20	23	29	29
	ครัวเรือนที่มีส่วนร่วมทำกิจกรรมสาธารณะของหมู่บ้าน	ร้อยละ	99.86	99.85	99.85	99.95	35	14	9	25

ที่มา: รวบรวมและประมวลผลโดยสำนักงานสภาพัฒนาการเศรษฐกิจและสังคมแห่งชาติ

ดัชนีความก้าวหน้าของคน (Human Achievement Index : HAI)

จังหวัด : หนองคาย

1. ผลิตภัณฑ์มวลรวมจังหวัด (GPP) ปี 2564 มูลค่า 44,396 ล้านบาท

2. ประชากร ปี 2564 จำนวน 455 พันคน

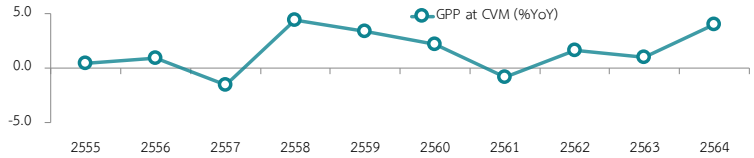

ภาพรวมการพัฒนาคนของจังหวัดหนองคาย

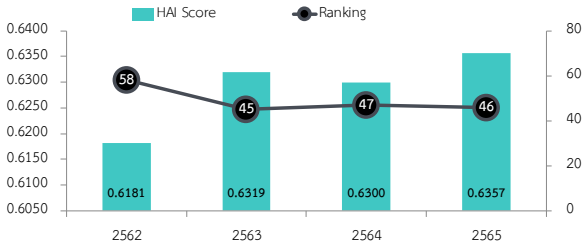

ตารางดัชนีความก้าวหน้าของคน จำแนกตามมิติ

มิติย่อย	คะแนน				ลำดับที่			
	2562	2563	2564	2565	2562	2563	2564	2565
ดัชนีย่อยด้านสุขภาพ	0.6489	0.6576	0.6688	0.6652	31	32	22	22
ดัชนีย่อยด้านการศึกษา	0.5090	0.4881	0.4809	0.5155	41	49	45	33
ดัชนีย่อยด้านชีวิตการงาน	0.7201	0.7100	0.6970	0.7336	41	36	54	48
ดัชนีย่อยด้านเศรษฐกิจ	0.6867	0.7023	0.6935	0.6807	36	28	32	40
ดัชนีย่อยด้านที่อยู่อาศัยและสภาพแวดล้อม	0.7319	0.7305	0.7236	0.7234	18	21	24	23
ดัชนีย่อยด้านชีวิตครอบครัวและชุมชน	0.6763	0.6800	0.6619	0.6557	25	26	32	30
ดัชนีย่อยด้านการคมนาคมและการสื่อสาร	0.5739	0.7049	0.7449	0.7274	66	40	35	47
ดัชนีย่อยด้านการมีส่วนร่วม	0.4595	0.4537	0.4473	0.4515	74	70	70	73
ดัชนีความก้าวหน้าของคน	**0.6181**	**0.6319**	**0.6300**	**0.6357**	**58**	**45**	**47**	**46**

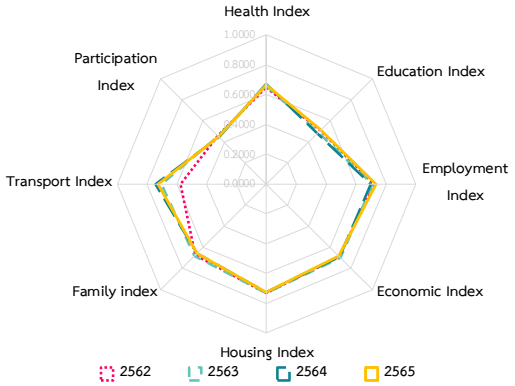

ตารางข้อมูลตัวชี้วัดรายมิติ

มิติ	รายการตัวชี้วัด	หน่วย	ข้อมูลตัวชี้วัด				ลำดับที่			
			2562	2563	2564	2565	2562	2563	2564	2565
ด้านสุขภาพ	ทารกแรกเกิดที่มีน้ำหนักต่ำกว่าเกณฑ์	ร้อยละ	10.07	9.32	9.23	9.23	55	33	23	23
	ประชากรที่เจ็บป่วยที่เป็นผู้ป่วยใน	ร้อยละ	12.37	11.61	11.35	11.35	51	57	52	52
	ประชากรที่พิการ	ร้อยละ	2.93	3.02	3.07	3.14	33	33	33	32
	การฆ่าตัวตายสำเร็จ	รายต่อประชากรแสนคน	5.80	7.18	6.44	6.44	9	13	14	14
ด้านการศึกษา	จำนวนปีการศึกษาเฉลี่ยของประชากรอายุ 15 ปีขึ้นไป	ปี	8.21	8.17	8.34	8.54	35	42	41	46
	การเข้าเรียนมัธยมศึกษาตอนปลายและอาชีวศึกษา	ร้อยละ	76.52	80.84	82.19	87.75	29	24	26	21
	เด็ก 0-5 ปีที่มีพัฒนาการสมวัย	ร้อยละ	97.83	88.22	89.79	93.61	28	50	20	8
	คะแนนเฉลี่ยการทดสอบ O-NET ระดับมัธยมศึกษาตอนปลาย	ร้อยละ	29.56	30.64	28.83	28.43	60	66	72	68
ด้านชีวิตการงาน	อัตราการว่างงาน	ร้อยละ	0.93	1.54	2.25	1.08	45	44	63	36
	อัตราการทำงานต่ำระดับ	ร้อยละ	0.04	0.51	0.25	0.07	14	29	15	16
	แรงงานที่มีหลักประกันทางสังคม	ร้อยละ	23.52	24.84	26.97	25.83	52	49	54	59
	อัตราการประสบอันตรายหรือเจ็บป่วยเนื่องจากการทำงาน	ต่อลูกจ้าง 1,000 คน	6.20	4.55	5.02	4.27	34	23	31	26
ด้านเศรษฐกิจ	ผลิตภัณฑ์มวลรวมต่อหัว	บาท	90,820	92,520	97,617	97,617	53	50	49	49
	สัดส่วนประชากรยากจน	ร้อยละ	1.91	3.40	5.55	3.87	13	24	39	29
	ครัวเรือนที่มีหนี้สินเพื่อการอุปโภคบริโภค	ร้อยละ	36.99	36.14	35.33	35.33	48	40	34	34
	ดัชนีความไม่เสมอภาคด้านรายจ่าย	ร้อยละ	30.86	29.09	29.62	31.55	42	20	32	47
ด้านที่อยู่อาศัยและสภาพแวดล้อม	ครัวเรือนที่มีที่อยู่อาศัยใช้วัสดุคงทนและเป็นของตนเอง	ร้อยละ	92.96	94.63	93.94	92.09	12	11	12	15
	สัดส่วนกำลังติดตั้งไฟฟ้าทดแทนต่อการใช้พลังงานไฟฟ้ารวม	กิโลวัตต์ต่อ 1,000 กิกะวัตต์	31.41	7.21	9.94	9.94	47	65	63	63
	อัตราการร้องเรียนปัญหามลพิษ	เรื่องต่อประชากรแสนคน	0.00	0.19	0.39	0.19	1	15	34	21
	ประชากรที่ประสบภัยพิบัติ	ร้อยละ	1.06	0.20	0.00	0.00	48	31	2	1
ด้านชีวิตครอบครัวและชุมชน	เด็กและเยาวชนที่เข้าสู่สถานพินิจและคุ้มครองเด็กและเยาวชน	ต่อประชากรกลุ่มอายุพันคน	4.31	4.24	2.68	3.98	68	69	61	73
	ครัวเรือนที่มีหัวหน้าครัวเรือนเดี่ยว	ร้อยละ	5.03	6.38	7.94	7.79	13	35	43	42
	ผู้สูงอายุที่อยู่ลำพังคนเดียว	ร้อยละ	8.76	6.51	8.45	6.76	43	23	36	22
	การแจ้งความคดี ชีวิตร่างกาย เพศ และคดีประทุษร้ายต่อทรัพย์	รายต่อประชากรแสนคน	47.86	57.59	52.82	58.55	4	23	14	13
ด้านการคมนาคมและการสื่อสาร	หมู่บ้านที่ถนนสายหลักใช้การได้ตลอดปี	ร้อยละ	47.13	48.79	50.45	50.45	73	71	67	67
	อัตราการตายจากอุบัติเหตุบนท้องถนน	รายต่อประชากรแสนคน	23.77	24.85	25.57	25.02	16	25	30	32
	ประชากรที่มีโทรศัพท์มือถือ	ร้อยละ	85.11	97.51	96.74	95.12	63	6	15	35
	ประชากรที่เข้าถึงอินเทอร์เน็ต	ร้อยละ	51.77	78.99	92.76	88.28	71	23	9	26
ด้านการมีส่วนร่วม	ประชากรที่ไปใช้สิทธิเลือกตั้ง	ร้อยละ	67.04	67.04	67.04	67.04	77	77	77	77
	จำนวนองค์กรชุมชน	แห่งต่อประชากรแสนคน	106.07	107.45	107.58	107.60	53	54	54	55
	ครัวเรือนที่เป็นสมาชิกกลุ่ม/องค์กรในท้องถิ่น	ร้อยละ	65.54	64.38	63.20	63.20	48	46	50	50
	ครัวเรือนที่มีส่วนร่วมทำกิจกรรมสาธารณะของหมู่บ้าน	ร้อยละ	99.96	99.85	99.75	99.88	14	15	18	35

ที่มา: รวบรวมและประมวลผลโดยสำนักงานสภาพัฒนาการเศรษฐกิจและสังคมแห่งชาติ

ดัชนีความก้าวหน้าของคน (Human Achievement Index : HAI)

จังหวัด : หนองบัวลำภู

1. ผลิตภัณฑ์มวลรวมจังหวัด (GPP) ปี 2564 มูลค่า 30,034 ล้านบาท

2. ประชากร ปี 2564 จำนวน 472 พันคน

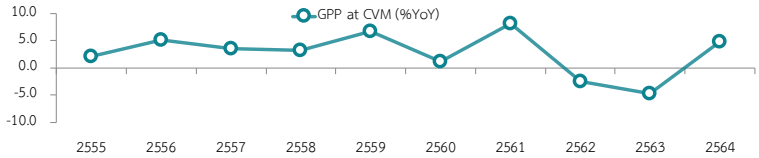

ภาพรวมการพัฒนาคนของจังหวัดหนองบัวลำภู

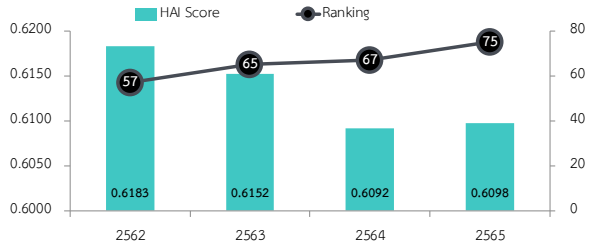

ตารางดัชนีความก้าวหน้าของคน จำแนกตามมิติ

มิติย่อย	คะแนน				ลำดับที่			
	2562	2563	2564	2565	2562	2563	2564	2565
ดัชนีย่อยด้านสุขภาพ	0.6489	0.6233	0.6370	0.6316	32	42	33	34
ดัชนีย่อยด้านการศึกษา	0.4263	0.4220	0.4442	0.4400	73	71	59	64
ดัชนีย่อยด้านชีวิตการงาน	0.7141	0.6502	0.6678	0.7199	48	62	63	52
ดัชนีย่อยด้านเศรษฐกิจ	0.5771	0.5924	0.5924	0.5697	73	65	70	73
ดัชนีย่อยด้านที่อยู่อาศัยและสภาพแวดล้อม	0.7596	0.7321	0.7293	0.7256	6	19	22	20
ดัชนีย่อยด้านชีวิตครอบครัวและชุมชน	0.7513	0.8109	0.7158	0.7120	2	1	12	13
ดัชนีย่อยด้านการคมนาคมและการสื่อสาร	0.6620	0.7618	0.8130	0.7924	27	20	12	18
ดัชนีย่อยด้านการมีส่วนร่วม	0.4958	0.4478	0.3994	0.4097	69	72	73	76
ดัชนีความก้าวหน้าของคน	**0.6183**	**0.6152**	**0.6092**	**0.6098**	**57**	**65**	**67**	**75**

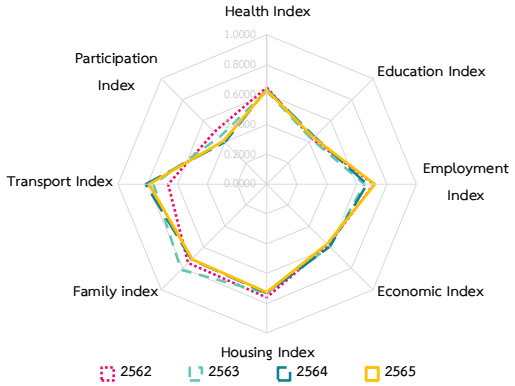

ตารางข้อมูลตัวชี้วัดรายมิติ

มิติ	รายการตัวชี้วัด	หน่วย	ข้อมูลตัวชี้วัด				ลำดับที่			
			2562	2563	2564	2565	2562	2563	2564	2565
ด้านสุขภาพ	ทารกแรกเกิดที่มีน้ำหนักต่ำกว่าเกณฑ์	ร้อยละ	9.57	7.88	8.49	8.49	30	3	7	7
	ประชากรที่เจ็บป่วยที่เป็นผู้ป่วยใน	ร้อยละ	9.13	8.22	7.84	7.84	7	6	4	4
	ประชากรที่พิการ	ร้อยละ	3.81	3.95	4.04	4.15	59	60	60	61
	การฆ่าตัวตายสำเร็จ	รายต่อประชากรแสนคน	8.99	15.67	13.57	13.57	38	68	62	62
ด้านการศึกษา	จำนวนปีการศึกษาเฉลี่ยของประชากรอายุ 15 ปีขึ้นไป	ปี	7.38	7.71	7.89	8.04	67	60	58	63
	การเข้าเรียนมัธยมศึกษาตอนปลายและอาชีวศึกษา	ร้อยละ	67.37	70.89	74.14	77.57	58	53	53	48
	เด็ก 0-5 ปีที่มีพัฒนาการสมวัย	ร้อยละ	96.62	86.87	87.45	86.44	59	55	29	43
	คะแนนเฉลี่ยการทดสอบ O-NET ระดับมัธยมศึกษาตอนปลาย	ร้อยละ	28.19	29.52	29.79	28.76	74	73	63	61
ด้านชีวิตการงาน	อัตราการว่างงาน	ร้อยละ	1.23	2.10	1.79	1.07	57	56	43	35
	อัตราการทำงานต่ำระดับ	ร้อยละ	0.53	1.71	1.13	0.50	47	60	45	46
	แรงงานที่มีหลักประกันทางสังคม	ร้อยละ	18.02	19.64	22.19	23.04	65	65	65	64
	อัตราการประสบอันตรายหรือเจ็บป่วยเนื่องจากการทำงาน	ต่อลูกจ้าง 1,000 คน	3.23	6.47	7.28	4.40	16	42	55	28
ด้านเศรษฐกิจ	ผลิตภัณฑ์มวลรวมต่อหัว	บาท	60,185	59,186	63,568	63,568	77	76	76	76
	สัดส่วนประชากรยากจน	ร้อยละ	13.15	9.38	18.12	18.16	62	47	69	72
	ครัวเรือนที่มีหนี้สินเพื่อการอุปโภคบริโภค	ร้อยละ	47.34	41.63	36.25	36.25	67	55	35	35
	ดัชนีความไม่เสมอภาคด้านรายจ่าย	ร้อยละ	32.50	34.32	33.08	35.34	55	68	66	74
ด้านที่อยู่อาศัยและสภาพแวดล้อม	ครัวเรือนที่มีที่อยู่อาศัยใช้วัสดุคงทนและเป็นของตนเอง	ร้อยละ	91.24	89.78	89.66	85.83	17	25	23	33
	สัดส่วนกำลังติดตั้งไฟฟ้าทดแทนต่อการใช้พลังงานไฟฟ้ารวม	กิโลวัตต์ต่อ 1,000 กิกะวัตต์	194.85	177.03	159.90	159.90	12	12	14	14
	อัตราการร้องเรียนปัญหามลพิษ	เรื่องต่อประชากรแสนคน	0.00	0.59	0.59	0.20	6	41	41	22
	ประชากรที่ประสบภัยพิบัติ	ร้อยละ	0.00	0.37	0.20	0.98	2	36	19	34
ด้านชีวิตครอบครัวและชุมชน	เด็กและเยาวชนที่เข้าสู่สถานพินิจและคุ้มครองเด็กและเยาวชน	ต่อประชากรกลุ่มอายุพันคน	2.08	3.19	2.72	3.24	15	51	64	66
	ครัวเรือนที่มีหัวหน้าครัวเรือนเดี่ยว	ร้อยละ	6.82	2.45	6.92	5.74	41	2	26	14
	ผู้สูงอายุที่อยู่ลำพังคนเดียว	ร้อยละ	5.53	4.73	5.30	6.82	9	6	9	23
	การแจ้งความคดี ชีวิตร่างกาย เพศ และคดีประทุษร้ายต่อทรัพย์	รายต่อประชากรแสนคน	44.07	50.64	67.58	55.48	2	12	30	11
ด้านการคมนาคมและการสื่อสาร	หมู่บ้านที่ถนนสายหลักใช้การได้ตลอดปี	ร้อยละ	58.91	66.12	73.31	73.31	47	31	17	17
	อัตราการตายจากอุบัติเหตุบนท้องถนน	รายต่อประชากรแสนคน	21.29	19.98	16.32	22.44	10	11	6	15
	ประชากรที่มีโทรศัพท์มือถือ	ร้อยละ	90.13	95.11	94.20	93.34	22	36	44	57
	ประชากรที่เข้าถึงอินเทอร์เน็ต	ร้อยละ	57.32	74.16	79.30	81.72	53	44	51	57
ด้านการมีส่วนร่วม	ประชากรที่ไปใช้สิทธิเลือกตั้ง	ร้อยละ	67.68	67.68	67.68	67.68	76	76	76	76
	จำนวนองค์กรชุมชน	แห่งต่อประชากรแสนคน	123.64	123.66	125.34	124.53	49	52	52	52
	ครัวเรือนที่เป็นสมาชิกกลุ่ม/องค์กรในท้องถิ่น	ร้อยละ	72.25	56.92	41.16	41.16	34	64	74	74
	ครัวเรือนที่มีส่วนร่วมทำกิจกรรมสาธารณะของหมู่บ้าน	ร้อยละ	99.99	99.81	99.63	99.98	10	19	26	13

ที่มา: รวบรวมและประมวลผลโดยสำนักงานสภาพัฒนาการเศรษฐกิจและสังคมแห่งชาติ

ดัชนีความก้าวหน้าของคน (Human Achievement Index : HAI)

จังหวัด : อ่างทอง

1. ผลิตภัณฑ์มวลรวมจังหวัด (GPP) ปี 2564 มูลค่า 30,567 ล้านบาท

2. ประชากร ปี 2564 จำนวน 246 พันคน

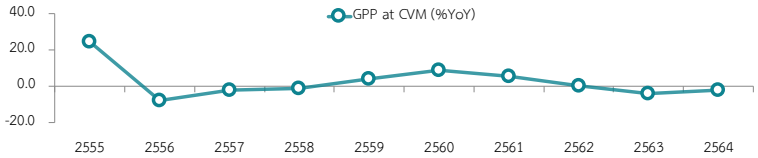

ภาพรวมการพัฒนาคนของจังหวัดอ่างทอง

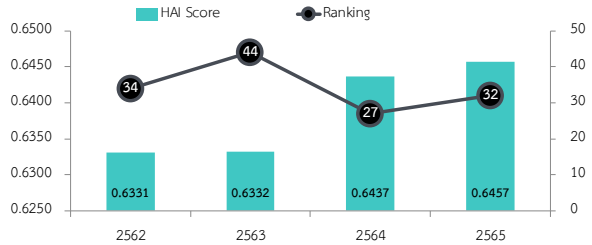

ตารางดัชนีความก้าวหน้าของคน จำแนกตามมิติ

มิติย่อย	คะแนน				ลำดับที่			
	2562	2563	2564	2565	2562	2563	2564	2565
ดัชนีย่อยด้านสุขภาพ	0.5890	0.6175	0.5797	0.5720	53	45	56	55
ดัชนีย่อยด้านการศึกษา	0.5655	0.5838	0.5607	0.5738	24	14	13	12
ดัชนีย่อยด้านชีวิตการงาน	0.7003	0.6614	0.7682	0.7954	57	61	22	16
ดัชนีย่อยด้านเศรษฐกิจ	0.6403	0.6293	0.6728	0.7080	56	57	41	25
ดัชนีย่อยด้านที่อยู่อาศัยและสภาพแวดล้อม	0.7100	0.6886	0.6851	0.6996	31	40	42	34
ดัชนีย่อยด้านชีวิตครอบครัวและชุมชน	0.5932	0.5679	0.5631	0.4843	57	70	69	77
ดัชนีย่อยด้านการคมนาคมและการสื่อสาร	0.6546	0.7090	0.7398	0.7745	29	36	38	25
ดัชนีย่อยด้านการมีส่วนร่วม	0.6269	0.6210	0.6149	0.6228	24	25	24	25
ดัชนีความก้าวหน้าของคน	**0.6331**	**0.6332**	**0.6437**	**0.6457**	**34**	**44**	**27**	**32**

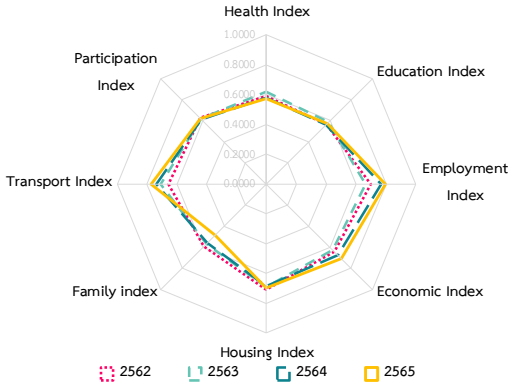

ตารางข้อมูลตัวชี้วัดรายมิติ

มิติ	รายการตัวชี้วัด	หน่วย	ข้อมูลตัวชี้วัด				ลำดับที่			
			2562	2563	2564	2565	2562	2563	2564	2565
ด้านสุขภาพ	ทารกแรกเกิดที่มีน้ำหนักต่ำกว่าเกณฑ์	ร้อยละ	9.99	9.51	10.10	10.10	51	46	57	57
	ประชากรที่เจ็บป่วยที่เป็นผู้ป่วยใน	ร้อยละ	13.22	11.51	11.86	11.86	59	55	59	59
	ประชากรที่พิการ	ร้อยละ	3.22	3.34	3.36	3.52	44	45	45	48
	การฆ่าตัวตายสำเร็จ	รายต่อประชากรแสนคน	8.93	9.72	11.99	11.99	35	30	56	56
ด้านการศึกษา	จำนวนปีการศึกษาเฉลี่ยของประชากรอายุ 15 ปีขึ้นไป	ปี	8.65	8.97	8.80	9.71	17	14	22	12
	การเข้าเรียนมัธยมศึกษาตอนปลายและอาชีวศึกษา	ร้อยละ	85.78	87.04	90.28	90.80	14	14	10	15
	เด็ก 0-5 ปีที่มีพัฒนาการสมวัย	ร้อยละ	98.50	93.78	90.04	93.46	12	15	17	10
	คะแนนเฉลี่ยการทดสอบ O-NET ระดับมัธยมศึกษาตอนปลาย	ร้อยละ	30.40	32.10	31.64	28.55	48	46	40	67
ด้านชีวิตการงาน	อัตราการว่างงาน	ร้อยละ	1.18	2.52	1.97	1.79	54	66	51	63
	อัตราการทำงานต่ำระดับ	ร้อยละ	1.67	2.24	1.85	0.86	68	64	59	56
	แรงงานที่มีหลักประกันทางสังคม	ร้อยละ	35.41	36.54	76.61	80.45	22	21	19	17
	อัตราการประสบอันตรายหรือเจ็บป่วยเนื่องจากการทำงาน	ต่อลูกจ้าง 1,000 คน	7.19	6.65	5.60	5.92	44	45	40	46
ด้านเศรษฐกิจ	ผลิตภัณฑ์มวลรวมต่อหัว	บาท	127,962	125,434	124,180	124,180	32	30	34	34
	สัดส่วนประชากรยากจน	ร้อยละ	17.32	15.03	15.10	11.10	69	62	64	61
	ครัวเรือนที่มีหนี้สินเพื่อการอุปโภคบริโภค	ร้อยละ	40.06	35.09	30.11	30.11	58	36	20	20
	ดัชนีความไม่เสมอภาคด้านรายจ่าย	ร้อยละ	29.78	33.41	30.70	28.70	29	62	44	21
ด้านที่อยู่อาศัยและสภาพแวดล้อม	ครัวเรือนที่มีที่อยู่อาศัยใช้วัสดุคงทนและเป็นของตนเอง	ร้อยละ	83.50	83.72	84.46	84.06	35	41	37	35
	สัดส่วนกำลังติดตั้งไฟฟ้าทดแทนต่อการใช้พลังงานไฟฟ้ารวม	กิโลวัตต์ต่อ 1,000 กิกะวัตต์	60.22	60.17	59.06	59.06	38	38	36	36
	อัตราการร้องเรียนปัญหามลพิษ	เรื่องต่อประชากรแสนคน	0.00	0.72	0.36	0.37	18	47	29	36
	ประชากรที่ประสบภัยพิบัติ	ร้อยละ	0.00	0.00	4.27	0.20	14	9	68	20
ด้านชีวิตครอบครัวและชุมชน	เด็กและเยาวชนที่เข้าสู่สถานพินิจและคุ้มครองเด็กและเยาวชน	ต่อประชากรกลุ่มอายุพันคน	1.69	2.72	1.02	1.75	7	36	4	23
	ครัวเรือนที่มีหัวหน้าครัวเรือนเดี่ยว	ร้อยละ	8.05	6.26	10.44	10.71	53	33	68	65
	ผู้สูงอายุที่อยู่ลำพังคนเดียว	ร้อยละ	10.36	12.85	11.08	14.95	62	77	60	77
	การแจ้งความคดี ชีวิตร่างกาย เพศ และคดีประทุษร้ายต่อทรัพย์	รายต่อประชากรแสนคน	115.14	108.83	105.91	100.89	59	63	56	50
ด้านการคมนาคมและการสื่อสาร	หมู่บ้านที่ถนนสายหลักใช้การได้ตลอดปี	ร้อยละ	75.00	72.57	70.14	70.14	16	19	23	23
	อัตราการตายจากอุบัติเหตุบนท้องถนน	รายต่อประชากรแสนคน	32.52	29.17	27.61	25.62	46	44	37	37
	ประชากรที่มีโทรศัพท์มือถือ	ร้อยละ	86.78	90.85	92.24	93.73	51	70	57	51
	ประชากรที่เข้าถึงอินเทอร์เน็ต	ร้อยละ	55.02	66.49	76.01	83.18	62	66	61	48
ด้านการมีส่วนร่วม	ประชากรที่ไปใช้สิทธิเลือกตั้ง	ร้อยละ	77.33	77.33	77.33	77.33	29	29	29	29
	จำนวนองค์กรชุมชน	แห่งต่อประชากรแสนคน	204.18	206.81	208.91	210.57	24	25	25	25
	ครัวเรือนที่เป็นสมาชิกกลุ่ม/องค์กรในท้องถิ่น	ร้อยละ	66.13	64.07	62.00	62.00	45	49	53	53
	ครัวเรือนที่มีส่วนร่วมทำกิจกรรมสาธารณะของหมู่บ้าน	ร้อยละ	99.77	99.72	99.67	99.90	43	26	25	31

ที่มา: รวบรวมและประมวลผลโดยสำนักงานสภาพัฒนาการเศรษฐกิจและสังคมแห่งชาติ

ดัชนีความก้าวหน้าของคน (Human Achievement Index : HAI)

จังหวัด : อำนาจเจริญ

1. ผลิตภัณฑ์มวลรวมจังหวัด (GPP) ปี 2564 มูลค่า 21,693 ล้านบาท

2. ประชากร ปี 2564 จำนวน 282 พันคน

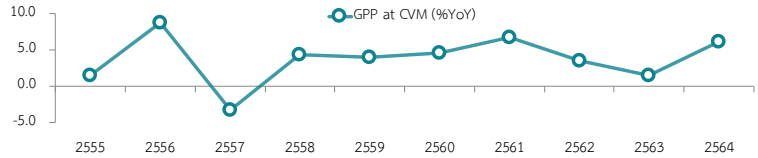

ภาพรวมการพัฒนาคนของจังหวัดอำนาจเจริญ

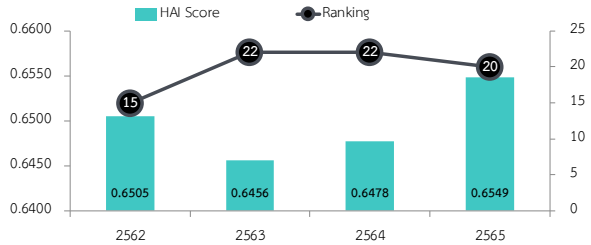

ตารางดัชนีความก้าวหน้าของคน จำแนกตามมิติ

มิติย่อย	คะแนน				ลำดับที่			
	2562	2563	2564	2565	2562	2563	2564	2565
ดัชนีย่อยด้านสุขภาพ	0.6103	0.5959	0.5737	0.5657	42	55	58	59
ดัชนีย่อยด้านการศึกษา	0.4811	0.4843	0.4607	0.4840	55	51	53	48
ดัชนีย่อยด้านชีวิตการงาน	0.7724	0.7674	0.7353	0.7803	9	6	36	25
ดัชนีย่อยด้านเศรษฐกิจ	0.6248	0.5610	0.6385	0.6146	63	74	60	65
ดัชนีย่อยด้านที่อยู่อาศัยและสภาพแวดล้อม	0.7354	0.7312	0.7419	0.7269	15	20	14	19
ดัชนีย่อยด้านชีวิตครอบครัวและชุมชน	0.6850	0.6682	0.7019	0.7118	20	34	16	14
ดัชนีย่อยด้านการคมนาคมและการสื่อสาร	0.6806	0.7611	0.7411	0.7655	22	21	37	31
ดัชนีย่อยด้านการมีส่วนร่วม	0.6597	0.6537	0.6472	0.6503	12	14	15	17
ดัชนีความก้าวหน้าของคน	**0.6505**	**0.6456**	**0.6478**	**0.6549**	**15**	**22**	**22**	**20**

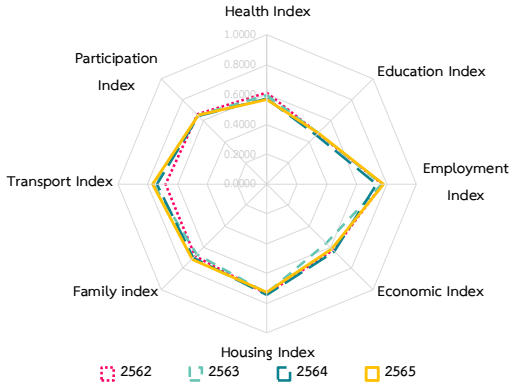

ตารางข้อมูลตัวชี้วัดรายมิติ

มิติ	รายการตัวชี้วัด	หน่วย	ข้อมูลตัวชี้วัด				ลำดับที่			
			2562	2563	2564	2565	2562	2563	2564	2565
ด้านสุขภาพ	ทารกแรกเกิดที่มีน้ำหนักต่ำกว่าเกณฑ์	ร้อยละ	9.97	9.82	9.91	9.91	49	56	51	51
	ประชากรที่เจ็บป่วยที่เป็นผู้ป่วยใน	ร้อยละ	11.07	10.35	10.10	10.10	35	39	29	29
	ประชากรที่พิการ	ร้อยละ	3.92	4.15	4.32	4.48	62	63	64	66
	การฆ่าตัวตายสำเร็จ	รายต่อประชากรแสนคน	7.68	9.83	11.72	11.72	24	31	53	53
ด้านการศึกษา	จำนวนปีการศึกษาเฉลี่ยของประชากรอายุ 15 ปีขึ้นไป	ปี	7.70	7.66	7.82	8.15	53	62	61	59
	การเข้าเรียนมัธยมศึกษาตอนปลายและอาชีวศึกษา	ร้อยละ	78.43	83.15	86.04	90.25	23	16	16	16
	เด็ก 0-5 ปีที่มีพัฒนาการสมวัย	ร้อยละ	97.87	91.29	82.73	86.55	26	24	48	40
	คะแนนเฉลี่ยการทดสอบ O-NET ระดับมัธยมศึกษาตอนปลาย	ร้อยละ	28.77	30.48	30.66	29.29	69	67	50	50
ด้านชีวิตการงาน	อัตราการว่างงาน	ร้อยละ	0.38	1.14	2.10	0.64	11	26	56	14
	อัตราการทำงานต่ำระดับ	ร้อยละ	0.07	0.21	0.70	0.12	22	14	37	22
	แรงงานที่มีหลักประกันทางสังคม	ร้อยละ	29.73	33.29	36.07	37.22	33	26	36	35
	อัตราการประสบอันตรายหรือเจ็บป่วยเนื่องจากการทำงาน	ต่อลูกจ้าง 1,000 คน	2.48	1.05	1.55	2.36	9	2	5	8
ด้านเศรษฐกิจ	ผลิตภัณฑ์มวลรวมต่อหัว	บาท	70,668	72,844	77,048	77,048	70	68	69	69
	สัดส่วนประชากรยากจน	ร้อยละ	4.53	16.06	6.90	4.96	28	66	49	39
	ครัวเรือนที่มีหนี้สินเพื่อการอุปโภคบริโภค	ร้อยละ	56.62	56.41	56.21	56.21	73	74	74	74
	ดัชนีความไม่เสมอภาคด้านรายจ่าย	ร้อยละ	28.41	30.56	26.58	29.72	17	38	8	31
ด้านที่อยู่อาศัยและสภาพแวดล้อม	ครัวเรือนที่มีที่อยู่อาศัยใช้วัสดุคงทนและเป็นของตนเอง	ร้อยละ	96.61	97.84	96.56	94.20	5	3	3	6
	สัดส่วนกำลังติดตั้งไฟฟ้าทดแทนต่อการใช้พลังงานไฟฟ้ารวม	กิโลวัตต์ต่อ 1,000 กิกะวัตต์	5.45	5.33	8.69	8.69	68	68	66	66
	อัตราการร้องเรียนปัญหามลพิษ	เรื่องต่อประชากรแสนคน	0.26	0.53	0.00	0.00	37	39	3	5
	ประชากรที่ประสบภัยพิบัติ	ร้อยละ	0.00	0.00	0.49	2.33	3	4	28	49
ด้านชีวิตครอบครัวและชุมชน	เด็กและเยาวชนที่เข้าสู่สถานพินิจและคุ้มครองเด็กและเยาวชน	ต่อประชากรกลุ่มอายุพันคน	4.83	6.10	4.31	4.20	73	76	74	74
	ครัวเรือนที่มีหัวหน้าครัวเรือนเดี่ยว	ร้อยละ	4.72	6.05	5.17	5.87	11	28	8	16
	ผู้สูงอายุที่อยู่ลำพังคนเดียว	ร้อยละ	7.80	5.76	7.14	6.25	34	18	26	16
	การแจ้งความคดี ชีวิตร่างกาย เพศ และคดีประทุษร้ายต่อทรัพย์	รายต่อประชากรแสนคน	47.83	43.06	45.17	39.16	3	7	10	2
ด้านการคมนาคมและการสื่อสาร	หมู่บ้านที่ถนนสายหลักใช้การได้ตลอดปี	ร้อยละ	62.41	67.86	73.30	73.30	40	25	18	18
	อัตราการตายจากอุบัติเหตุบนท้องถนน	รายต่อประชากรแสนคน	15.35	12.75	25.30	23.73	3	1	29	24
	ประชากรที่มีโทรศัพท์มือถือ	ร้อยละ	90.47	92.37	89.40	90.54	19	63	72	70
	ประชากรที่เข้าถึงอินเทอร์เน็ต	ร้อยละ	50.93	65.79	73.45	78.10	73	69	70	68
ด้านการมีส่วนร่วม	ประชากรที่ไปใช้สิทธิเลือกตั้ง	ร้อยละ	72.24	72.24	72.24	72.24	59	59	59	59
	จำนวนองค์กรชุมชน	แห่งต่อประชากรแสนคน	229.10	230.47	231.17	232.30	20	23	23	23
	ครัวเรือนที่เป็นสมาชิกกลุ่ม/องค์กรในท้องถิ่น	ร้อยละ	91.82	89.82	87.80	87.80	2	1	2	2
	ครัวเรือนที่มีส่วนร่วมทำกิจกรรมสาธารณะของหมู่บ้าน	ร้อยละ	100.00	99.96	99.92	100.00	5	2	5	8

ที่มา: รวบรวมและประมวลผลโดยสำนักงานสภาพัฒนาการเศรษฐกิจและสังคมแห่งชาติ

ดัชนีความก้าวหน้าของคน (Human Achievement Index : HAI)

จังหวัด : อุดรธานี

1. ผลิตภัณฑ์มวลรวมจังหวัด (GPP) ปี 2564 มูลค่า 113,797 ล้านบาท

2. ประชากร ปี 2564 จำนวน 1,253 พันคน

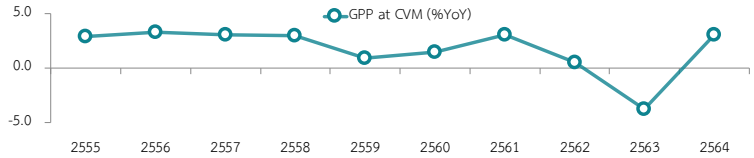

ภาพรวมการพัฒนาคนของจังหวัดอุดรธานี

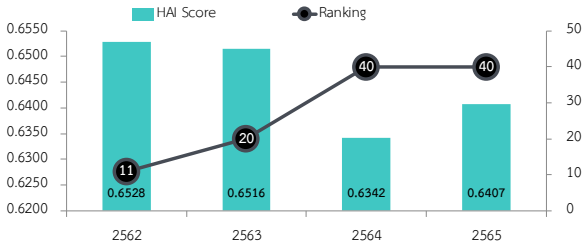

ตารางดัชนีความก้าวหน้าของคน จำแนกตามมิติ

มิติย่อย	คะแนน				ลำดับที่			
	2562	2563	2564	2565	2562	2563	2564	2565
ดัชนีย่อยด้านสุขภาพ	0.6789	0.6484	0.6257	0.6216	17	34	40	40
ดัชนีย่อยด้านการศึกษา	0.5275	0.5447	0.4839	0.5014	36	32	42	38
ดัชนีย่อยด้านชีวิตการงาน	0.7396	0.7419	0.6933	0.7290	27	14	55	50
ดัชนีย่อยด้านเศรษฐกิจ	0.6146	0.6192	0.6089	0.6448	67	61	66	53
ดัชนีย่อยด้านที่อยู่อาศัยและสภาพแวดล้อม	0.7300	0.7327	0.7386	0.7322	22	18	18	17
ดัชนีย่อยด้านชีวิตครอบครัวและชุมชน	0.7404	0.6788	0.7073	0.6557	6	27	14	29
ดัชนีย่อยด้านการคมนาคมและการสื่อสาร	0.7179	0.7909	0.7911	0.7889	13	14	19	20
ดัชนีย่อยด้านการมีส่วนร่วม	0.5222	0.5090	0.4957	0.5117	60	63	63	65
ดัชนีความก้าวหน้าของคน	**0.6528**	**0.6516**	**0.6342**	**0.6407**	**11**	**20**	**40**	**40**

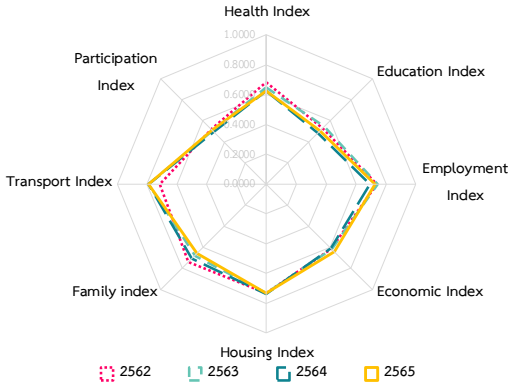

ตารางข้อมูลตัวชี้วัดรายมิติ

มิติ	รายการตัวชี้วัด	หน่วย	ข้อมูลตัวชี้วัด				ลำดับที่			
			2562	2563	2564	2565	2562	2563	2564	2565
ด้านสุขภาพ	ทารกแรกเกิดที่มีน้ำหนักต่ำกว่าเกณฑ์	ร้อยละ	9.52	9.58	9.60	9.60	28	50	36	36
	ประชากรที่เจ็บป่วยที่เป็นผู้ป่วยใน	ร้อยละ	11.10	10.77	10.96	10.96	36	47	47	47
	ประชากรที่พิการ	ร้อยละ	2.71	2.84	2.90	2.98	25	25	25	24
	การฆ่าตัวตายสำเร็จ	รายต่อประชากรแสนคน	7.34	10.57	12.24	12.24	20	40	57	57
ด้านการศึกษา	จำนวนปีการศึกษาเฉลี่ยของประชากรอายุ 15 ปีขึ้นไป	ปี	8.07	8.19	8.37	8.36	39	39	39	51
	การเข้าเรียนมัธยมศึกษาตอนปลายและอาชีวศึกษา	ร้อยละ	78.44	81.75	82.15	86.23	22	20	27	25
	เด็ก 0-5 ปีที่มีพัฒนาการสมวัย	ร้อยละ	98.80	95.55	88.14	94.10	7	6	26	3
	คะแนนเฉลี่ยการทดสอบ O-NET ระดับมัธยมศึกษาตอนปลาย	ร้อยละ	30.65	32.03	29.52	28.07	44	47	70	73
ด้านชีวิตการงาน	อัตราการว่างงาน	ร้อยละ	0.54	0.61	2.17	1.41	25	9	60	49
	อัตราการทำงานต่ำระดับ	ร้อยละ	0.02	0.10	0.34	0.22	8	6	18	33
	แรงงานที่มีหลักประกันทางสังคม	ร้อยละ	24.11	25.10	26.46	28.81	46	47	55	51
	อัตราการประสบอันตรายหรือเจ็บป่วยเนื่องจากการทำงาน	ต่อลูกจ้าง 1,000 คน	5.07	4.59	5.45	4.15	24	25	36	24
ด้านเศรษฐกิจ	ผลิตภัณฑ์มวลรวมต่อหัว	บาท	88,608	86,721	90,818	90,818	54	54	52	52
	สัดส่วนประชากรยากจน	ร้อยละ	3.97	11.00	9.45	6.26	26	53	53	42
	ครัวเรือนที่มีหนี้สินเพื่อการอุปโภคบริโภค	ร้อยละ	48.90	42.75	36.57	36.57	69	58	37	37
	ดัชนีความไม่เสมอภาคด้านรายจ่าย	ร้อยละ	33.12	32.00	35.92	33.54	65	55	75	67
ด้านที่อยู่อาศัยและสภาพแวดล้อม	ครัวเรือนที่มีที่อยู่อาศัยใช้วัสดุคงทนและเป็นของตนเอง	ร้อยละ	93.12	93.61	93.04	93.66	10	16	16	10
	สัดส่วนกำลังติดตั้งไฟฟ้าทดแทนต่อการใช้พลังงานไฟฟ้ารวม	กิโลวัตต์ต่อ 1,000 กิกะวัตต์	60.72	57.62	55.19	55.19	37	39	39	39
	อัตราการร้องเรียนปัญหามลพิษ	เรื่องต่อประชากรแสนคน	0.19	0.32	0.06	0.32	28	27	10	29
	ประชากรที่ประสบภัยพิบัติ	ร้อยละ	1.53	0.12	0.00	0.14	53	24	1	19
ด้านชีวิตครอบครัวและชุมชน	เด็กและเยาวชนที่เข้าสู่สถานพินิจและคุ้มครองเด็กและเยาวชน	ต่อประชากรกลุ่มอายุพันคน	3.38	3.12	2.45	2.45	52	47	55	49
	ครัวเรือนที่มีหัวหน้าครัวเรือนเดี่ยว	ร้อยละ	4.36	6.74	6.33	6.42	10	38	18	23
	ผู้สูงอายุที่อยู่ลำพังคนเดียว	ร้อยละ	5.96	8.15	7.73	9.92	16	44	29	61
	การแจ้งความคดี ชีวิตร่างกาย เพศ และคดีประทุษร้ายต่อทรัพย์	รายต่อประชากรแสนคน	62.84	52.30	53.69	69.48	23	17	15	25
ด้านการคมนาคมและการสื่อสาร	หมู่บ้านที่ถนนสายหลักใช้การได้ตลอดปี	ร้อยละ	68.17	64.97	61.76	61.76	29	35	39	39
	อัตราการตายจากอุบัติเหตุบนท้องถนน	รายต่อประชากรแสนคน	21.78	19.30	18.72	19.65	11	10	11	7
	ประชากรที่มีโทรศัพท์มือถือ	ร้อยละ	88.96	97.37	95.31	93.94	34	7	31	46
	ประชากรที่เข้าถึงอินเทอร์เน็ต	ร้อยละ	67.55	81.50	87.59	89.98	20	16	22	20
ด้านการมีส่วนร่วม	ประชากรที่ไปใช้สิทธิเลือกตั้ง	ร้อยละ	67.82	67.82	67.82	67.82	75	75	75	75
	จำนวนองค์กรชุมชน	แห่งต่อประชากรแสนคน	180.82	183.74	186.40	185.02	28	28	28	28
	ครัวเรือนที่เป็นสมาชิกกลุ่ม/องค์กรในท้องถิ่น	ร้อยละ	70.81	69.32	67.82	67.82	37	34	39	39
	ครัวเรือนที่มีส่วนร่วมทำกิจกรรมสาธารณะของหมู่บ้าน	ร้อยละ	99.93	99.58	99.24	99.79	20	37	41	48

ที่มา: รวบรวมและประมวลผลโดยสำนักงานสภาพัฒนาการเศรษฐกิจและสังคมแห่งชาติ

ดัชนีความก้าวหน้าของคน (Human Achievement Index : HAI)

จังหวัด : อุตรดิตถ์

1. ผลิตภัณฑ์มวลรวมจังหวัด (GPP) ปี 2564 มูลค่า 41,937 ล้านบาท

2. ประชากร ปี 2564 จำนวน 405 พันคน

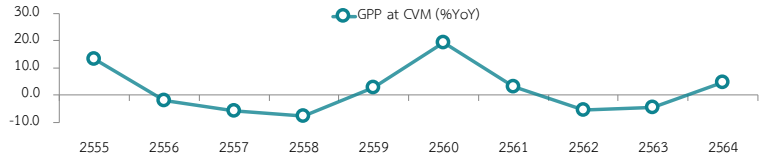

ภาพรวมการพัฒนาคนของจังหวัดอุตรดิตถ์

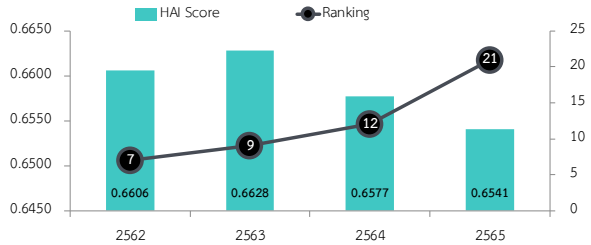

ตารางดัชนีความก้าวหน้าของคน จำแนกตามมิติ

มิติย่อย	คะแนน				ลำดับที่			
	2562	2563	2564	2565	2562	2563	2564	2565
ดัชนีย่อยด้านสุขภาพ	0.4960	0.4927	0.4913	0.4840	69	70	72	73
ดัชนีย่อยด้านการศึกษา	0.5480	0.5681	0.5796	0.5623	29	22	9	15
ดัชนีย่อยด้านชีวิตการงาน	0.7087	0.6983	0.7166	0.7499	52	44	43	38
ดัชนีย่อยด้านเศรษฐกิจ	0.6816	0.6541	0.6443	0.6222	39	51	58	63
ดัชนีย่อยด้านที่อยู่อาศัยและสภาพแวดล้อม	0.9108	0.8853	0.8680	0.8693	1	1	1	1
ดัชนีย่อยด้านชีวิตครอบครัวและชุมชน	0.6564	0.6406	0.6116	0.5633	33	47	54	65
ดัชนีย่อยด้านการคมนาคมและการสื่อสาร	0.6722	0.7420	0.7236	0.7691	23	26	47	28
ดัชนีย่อยด้านการมีส่วนร่วม	0.6872	0.6926	0.6935	0.7006	7	6	6	8
ดัชนีความก้าวหน้าของคน	**0.6606**	**0.6628**	**0.6577**	**0.6541**	**7**	**9**	**12**	**21**

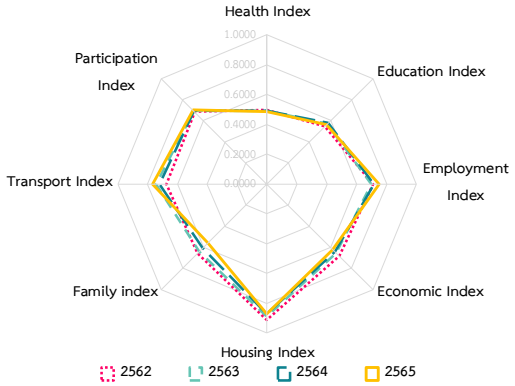

ตารางข้อมูลตัวชี้วัดรายมิติ

มิติ	รายการตัวชี้วัด	หน่วย	ข้อมูลตัวชี้วัด				ลำดับที่			
			2562	2563	2564	2565	2562	2563	2564	2565
ด้านสุขภาพ	ทารกแรกเกิดที่มีน้ำหนักต่ำกว่าเกณฑ์	ร้อยละ	9.75	9.48	9.90	9.90	37	43	50	50
	ประชากรที่เจ็บป่วยที่เป็นผู้ป่วยใน	ร้อยละ	12.68	11.74	11.22	11.22	56	59	51	51
	ประชากรที่พิการ	ร้อยละ	4.67	4.81	4.91	5.06	71	73	72	72
	การฆ่าตัวตายสำเร็จ	รายต่อประชากรแสนคน	12.80	14.89	15.01	15.01	62	64	67	67
ด้านการศึกษา	จำนวนปีการศึกษาเฉลี่ยของประชากรอายุ 15 ปีขึ้นไป	ปี	8.13	8.30	8.40	8.95	37	33	37	31
	การเข้าเรียนมัธยมศึกษาตอนปลายและอาชีวศึกษา	ร้อยละ	80.18	81.02	83.42	85.38	18	21	20	29
	เด็ก 0-5 ปีที่มีพัฒนาการสมวัย	ร้อยละ	97.53	94.31	94.84	93.58	40	11	4	9
	คะแนนเฉลี่ยการทดสอบ O-NET ระดับมัธยมศึกษาตอนปลาย	ร้อยละ	32.06	33.92	33.83	30.98	29	26	21	24
ด้านชีวิตการงาน	อัตราการว่างงาน	ร้อยละ	0.86	1.49	1.47	0.81	39	43	34	22
	อัตราการทำงานต่ำระดับ	ร้อยละ	0.18	0.88	0.51	0.01	36	40	28	7
	แรงงานที่มีหลักประกันทางสังคม	ร้อยละ	28.51	30.67	32.97	35.48	34	32	38	39
	อัตราการประสบอันตรายหรือเจ็บป่วยเนื่องจากการทำงาน	ต่อลูกจ้าง 1,000 คน	9.01	7.02	6.09	5.73	63	48	44	44
ด้านเศรษฐกิจ	ผลิตภัณฑ์มวลรวมต่อหัว	บาท	100,191	99,135	103,567	103,567	46	46	47	47
	สัดส่วนประชากรยากจน	ร้อยละ	6.34	11.32	10.08	8.07	41	56	56	50
	ครัวเรือนที่มีหนี้สินเพื่อการอุปโภคบริโภค	ร้อยละ	35.13	36.45	37.73	37.73	44	43	43	43
	ดัชนีความไม่เสมอภาคด้านรายจ่าย	ร้อยละ	30.67	31.02	32.21	35.19	39	44	63	73
ด้านที่อยู่อาศัยและสภาพแวดล้อม	ครัวเรือนที่มีที่อยู่อาศัยใช้วัสดุคงทนและเป็นของตนเอง	ร้อยละ	89.52	90.98	86.54	90.44	20	21	32	19
	สัดส่วนกำลังติดตั้งไฟฟ้าทดแทนต่อการใช้พลังงานไฟฟ้ารวม	กิโลวัตต์ต่อ 1,000 กิกะวัตต์	1,099.13	1,027.00	1,042.23	1,042.23	2	2	2	2
	อัตราการร้องเรียนปัญหามลพิษ	เรื่องต่อประชากรแสนคน	0.00	0.22	0.90	0.90	9	21	54	51
	ประชากรที่ประสบภัยพิบัติ	ร้อยละ	1.20	3.90	0.02	2.94	51	62	14	53
ด้านชีวิตครอบครัวและชุมชน	เด็กและเยาวชนที่เข้าสู่สถานพินิจและคุ้มครองเด็กและเยาวชน	ต่อประชากรกลุ่มอายุพันคน	3.03	3.09	1.74	2.20	43	46	33	41
	ครัวเรือนที่มีหัวหน้าครัวเรือนเดี่ยว	ร้อยละ	6.05	6.80	8.52	11.55	25	39	53	70
	ผู้สูงอายุที่อยู่ลำพังคนเดียว	ร้อยละ	9.30	9.93	11.55	9.80	53	63	68	60
	การแจ้งความคดี ชีวิตร่างกาย เพศ และคดีประทุษร้ายต่อทรัพย์	รายต่อประชากรแสนคน	71.73	61.95	65.90	77.21	30	28	28	32
ด้านการคมนาคมและการสื่อสาร	หมู่บ้านที่ถนนสายหลักใช้การได้ตลอดปี	ร้อยละ	78.15	75.13	72.10	72.10	13	18	20	20
	อัตราการตายจากอุบัติเหตุบนท้องถนน	รายต่อประชากรแสนคน	31.11	32.90	36.74	28.41	38	58	70	46
	ประชากรที่มีโทรศัพท์มือถือ	ร้อยละ	85.86	97.13	96.60	95.40	58	10	19	31
	ประชากรที่เข้าถึงอินเทอร์เน็ต	ร้อยละ	56.61	71.02	74.33	80.40	58	50	67	63
ด้านการมีส่วนร่วม	ประชากรที่ไปใช้สิทธิเลือกตั้ง	ร้อยละ	73.81	73.81	73.81	73.81	55	55	55	55
	จำนวนองค์กรชุมชน	แห่งต่อประชากรแสนคน	321.56	332.04	333.97	336.83	6	5	5	5
	ครัวเรือนที่เป็นสมาชิกกลุ่ม/องค์กรในท้องถิ่น	ร้อยละ	78.25	78.78	79.32	79.32	19	16	14	14
	ครัวเรือนที่มีส่วนร่วมทำกิจกรรมสาธารณะของหมู่บ้าน	ร้อยละ	99.92	99.86	99.81	99.99	25	13	15	11

ที่มา: รวบรวมและประมวลผลโดยสำนักงานสภาพัฒนาการเศรษฐกิจและสังคมแห่งชาติ

ดัชนีความก้าวหน้าของคน (Human Achievement Index : HAI)

จังหวัด : อุทัยธานี

1. ผลิตภัณฑ์มวลรวมจังหวัด (GPP) ปี 2564 มูลค่า 27,851 ล้านบาท

2. ประชากร ปี 2564 จำนวน 274 พันคน

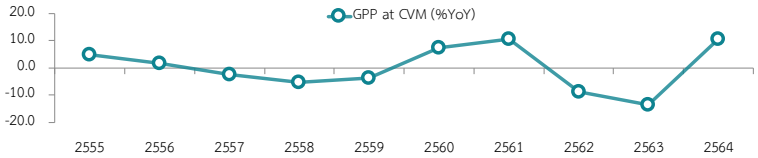

ภาพรวมการพัฒนาคนของจังหวัดอุทัยธานี

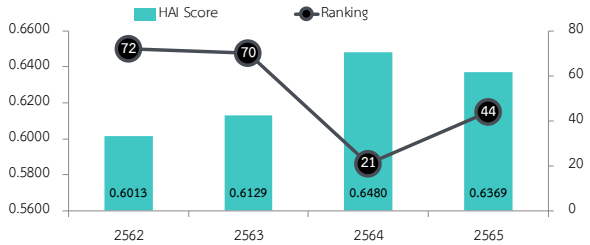

ตารางดัชนีความก้าวหน้าของคน จำแนกตามมิติ

มิติย่อย	คะแนน				ลำดับที่			
	2562	2563	2564	2565	2562	2563	2564	2565
ดัชนีย่อยด้านสุขภาพ	0.5737	0.5752	0.6192	0.6112	57	60	41	42
ดัชนีย่อยด้านการศึกษา	0.4583	0.4774	0.5004	0.4844	61	52	40	46
ดัชนีย่อยด้านชีวิตการงาน	0.7317	0.7298	0.7526	0.7313	31	20	29	49
ดัชนีย่อยด้านเศรษฐกิจ	0.7148	0.6477	0.6875	0.6491	28	53	35	51
ดัชนีย่อยด้านที่อยู่อาศัยและสภาพแวดล้อม	0.7488	0.6958	0.7449	0.7372	9	38	11	12
ดัชนีย่อยด้านชีวิตครอบครัวและชุมชน	0.4916	0.5501	0.6151	0.5941	77	75	49	57
ดัชนีย่อยด้านการคมนาคมและการสื่อสาร	0.5415	0.6330	0.6587	0.6782	74	73	67	68
ดัชนีย่อยด้านการมีส่วนร่วม	0.6234	0.6331	0.6426	0.6485	28	21	18	18
ดัชนีความก้าวหน้าของคน	**0.6013**	**0.6129**	**0.6480**	**0.6369**	**72**	**70**	**21**	**44**

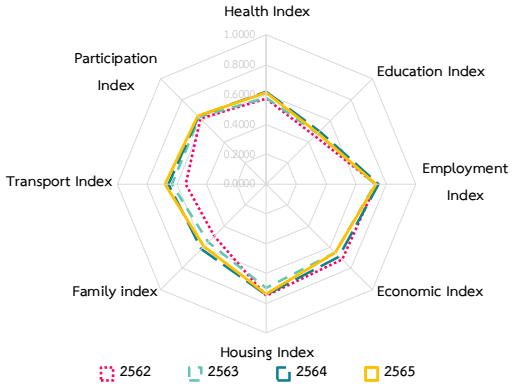

ตารางข้อมูลตัวชี้วัดรายมิติ

มิติ	รายการตัวชี้วัด	หน่วย	ข้อมูลตัวชี้วัด				ลำดับที่			
			2562	2563	2564	2565	2562	2563	2564	2565
ด้านสุขภาพ	ทารกแรกเกิดที่มีน้ำหนักต่ำกว่าเกณฑ์	ร้อยละ	9.09	8.10	9.18	9.18	18	7	22	22
	ประชากรที่เจ็บป่วยที่เป็นผู้ป่วยใน	ร้อยละ	14.74	13.05	10.69	10.69	74	71	40	40
	ประชากรที่พิการ	ร้อยละ	3.48	3.62	3.72	3.88	54	54	55	55
	การฆ่าตัวตายสำเร็จ	รายต่อประชากรแสนคน	7.31	11.63	9.85	9.85	19	49	33	33
ด้านการศึกษา	จำนวนปีการศึกษาเฉลี่ยของประชากรอายุ 15 ปีขึ้นไป	ปี	7.52	7.65	7.77	8.22	63	63	63	56
	การเข้าเรียนมัธยมศึกษาตอนปลายและอาชีวศึกษา	ร้อยละ	68.08	69.82	72.17	76.73	56	57	56	51
	เด็ก 0-5 ปีที่มีพัฒนาการสมวัย	ร้อยละ	96.37	94.26	91.52	88.54	62	13	13	34
	คะแนนเฉลี่ยการทดสอบ O-NET ระดับมัธยมศึกษาตอนปลาย	ร้อยละ	30.03	31.40	33.19	30.85	52	54	24	25
ด้านชีวิตการงาน	อัตราการว่างงาน	ร้อยละ	0.42	0.64	0.44	1.01	15	10	2	30
	อัตราการทำงานต่ำระดับ	ร้อยละ	0.32	1.29	0.48	0.61	40	50	24	49
	แรงงานที่มีหลักประกันทางสังคม	ร้อยละ	26.48	28.17	31.18	31.23	39	39	43	42
	อัตราการประสบอันตรายหรือเจ็บป่วยเนื่องจากการทำงาน	ต่อลูกจ้าง 1,000 คน	6.51	4.04	4.37	4.99	39	21	23	36
ด้านเศรษฐกิจ	ผลิตภัณฑ์มวลรวมต่อหัว	บาท	100,984	89,965	101,640	101,640	44	51	48	48
	สัดส่วนประชากรยากจน	ร้อยละ	3.55	11.64	6.52	8.87	23	57	45	51
	ครัวเรือนที่มีหนี้สินเพื่อการอุปโภคบริโภค	ร้อยละ	34.65	36.05	37.46	37.46	42	39	41	41
	ดัชนีความไม่เสมอภาคด้านรายจ่าย	ร้อยละ	28.61	31.34	29.26	32.21	19	47	26	53
ด้านที่อยู่อาศัยและสภาพแวดล้อม	ครัวเรือนที่มีที่อยู่อาศัยใช้วัสดุคงทนและเป็นของตนเอง	ร้อยละ	81.54	85.48	83.38	88.36	40	35	41	24
	สัดส่วนกำลังติดตั้งไฟฟ้าทดแทนต่อการใช้พลังงานไฟฟ้ารวม	กิโลวัตต์ต่อ 1,000 กิกะวัตต์	446.22	403.21	378.18	378.18	6	6	6	6
	อัตราการร้องเรียนปัญหามลพิษ	เรื่องต่อประชากรแสนคน	0.30	1.23	0.31	1.24	38	62	25	62
	ประชากรที่ประสบภัยพิบัติ	ร้อยละ	3.68	11.37	3.08	2.03	62	72	60	47
ด้านชีวิตครอบครัวและชุมชน	เด็กและเยาวชนที่เข้าสู่สถานพินิจและคุ้มครองเด็กและเยาวชน	ต่อประชากรกลุ่มอายุพันคน	4.09	3.64	1.59	2.51	66	60	25	51
	ครัวเรือนที่มีหัวหน้าครัวเรือนเดี่ยว	ร้อยละ	9.57	7.83	8.15	8.04	67	53	47	45
	ผู้สูงอายุที่อยู่ลำพังคนเดียว	ร้อยละ	13.99	11.89	12.20	12.08	76	74	74	69
	การแจ้งความคดี ชีวิตร่างกาย เพศ และคดีประทุษร้ายต่อทรัพย์	รายต่อประชากรแสนคน	73.34	90.83	62.13	65.77	31	52	24	23
ด้านการคมนาคมและการสื่อสาร	หมู่บ้านที่ถนนสายหลักใช้การได้ตลอดปี	ร้อยละ	43.39	46.36	49.32	49.32	77	75	69	69
	อัตราการตายจากอุบัติเหตุบนท้องถนน	รายต่อประชากรแสนคน	31.96	29.99	27.69	29.63	43	46	39	48
	ประชากรที่มีโทรศัพท์มือถือ	ร้อยละ	84.82	96.67	93.47	95.08	64	15	49	36
	ประชากรที่เข้าถึงอินเทอร์เน็ต	ร้อยละ	56.69	65.35	71.91	79.02	57	71	72	65
ด้านการมีส่วนร่วม	ประชากรที่ไปใช้สิทธิเลือกตั้ง	ร้อยละ	74.56	74.56	74.56	74.56	49	49	49	49
	จำนวนองค์กรชุมชน	แห่งต่อประชากรแสนคน	251.96	255.01	257.45	259.99	14	15	15	15
	ครัวเรือนที่เป็นสมาชิกกลุ่ม/องค์กรในท้องถิ่น	ร้อยละ	65.81	68.97	72.18	72.18	46	36	32	32
	ครัวเรือนที่มีส่วนร่วมทำกิจกรรมสาธารณะของหมู่บ้าน	ร้อยละ	99.89	99.87	99.85	100.00	28	12	10	9

ที่มา: รวบรวมและประมวลผลโดยสำนักงานสภาพัฒนาการเศรษฐกิจและสังคมแห่งชาติ

ดัชนีความก้าวหน้าของคน (Human Achievement Index : HAI)

จังหวัด : อุบลราชธานี

1. ผลิตภัณฑ์มวลรวมจังหวัด (GPP) ปี 2564 มูลค่า 135,617 ล้านบาท

2. ประชากร ปี 2564 จำนวน 1,733 พันคน

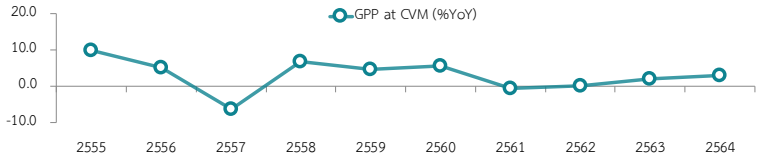

ภาพรวมการพัฒนาคนของจังหวัดอุบลราชธานี

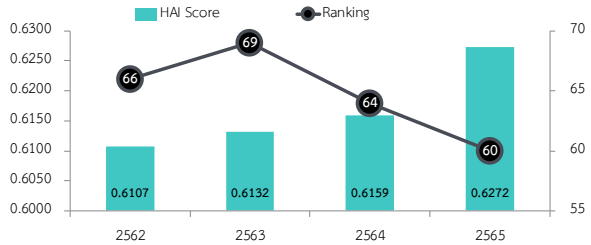

ตารางดัชนีความก้าวหน้าของคน จำแนกตามมิติ

มิติย่อย	คะแนน				ลำดับที่			
	2562	2563	2564	2565	2562	2563	2564	2565
ดัชนีย่อยด้านสุขภาพ	0.5584	0.5752	0.6022	0.6020	61	59	47	46
ดัชนีย่อยด้านการศึกษา	0.4515	0.4453	0.4499	0.4456	67	65	57	63
ดัชนีย่อยด้านชีวิตการงาน	0.7292	0.7303	0.6907	0.7557	34	19	56	32
ดัชนีย่อยด้านเศรษฐกิจ	0.6107	0.5690	0.5521	0.5715	68	71	74	72
ดัชนีย่อยด้านที่อยู่อาศัยและสภาพแวดล้อม	0.7428	0.7436	0.7466	0.7233	13	12	9	24
ดัชนีย่อยด้านชีวิตครอบครัวและชุมชน	0.6856	0.7114	0.7485	0.7511	19	14	4	4
ดัชนีย่อยด้านการคมนาคมและการสื่อสาร	0.6215	0.6561	0.6698	0.7033	44	61	63	61
ดัชนีย่อยด้านการมีส่วนร่วม	0.5448	0.5408	0.5354	0.5412	50	51	51	53
ดัชนีความก้าวหน้าของคน	**0.6107**	**0.6132**	**0.6159**	**0.6272**	**66**	**69**	**64**	**60**

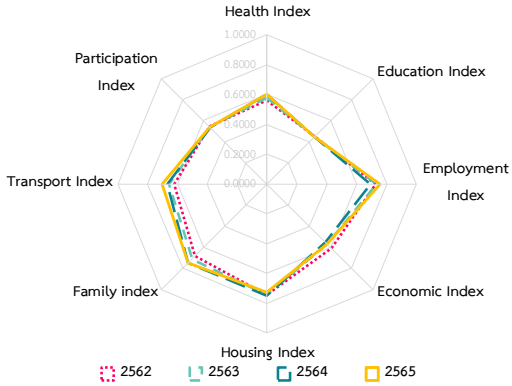

ตารางข้อมูลตัวชี้วัดรายมิติ

มิติ	รายการตัวชี้วัด	หน่วย	ข้อมูลตัวชี้วัด				ลำดับที่			
			2562	2563	2564	2565	2562	2563	2564	2565
ด้านสุขภาพ	ทารกแรกเกิดที่มีน้ำหนักต่ำกว่าเกณฑ์	ร้อยละ	9.78	9.61	9.75	9.75	39	51	41	41
	ประชากรที่เจ็บป่วยที่เป็นผู้ป่วยใน	ร้อยละ	14.42	13.25	11.91	11.91	72	74	63	63
	ประชากรที่พิการ	ร้อยละ	3.63	3.65	3.65	3.65	56	55	53	50
	การฆ่าตัวตายสำเร็จ	รายต่อประชากรแสนคน	7.76	8.63	8.50	8.50	25	21	22	22
ด้านการศึกษา	จำนวนปีการศึกษาเฉลี่ยของประชากรอายุ 15 ปีขึ้นไป	ปี	7.33	7.50	7.93	8.03	68	70	55	64
	การเข้าเรียนมัธยมศึกษาตอนปลายและอาชีวศึกษา	ร้อยละ	68.80	71.80	74.91	79.74	54	52	51	41
	เด็ก 0-5 ปีที่มีพัฒนาการสมวัย	ร้อยละ	97.95	89.06	87.79	86.52	24	44	27	41
	คะแนนเฉลี่ยการทดสอบ O-NET ระดับมัธยมศึกษาตอนปลาย	ร้อยละ	29.46	30.94	29.83	28.78	63	61	62	60
ด้านชีวิตการงาน	อัตราการว่างงาน	ร้อยละ	0.30	0.22	1.32	0.09	6	1	31	1
	อัตราการทำงานต่ำระดับ	ร้อยละ	0.37	0.58	2.14	0.28	42	33	61	40
	แรงงานที่มีหลักประกันทางสังคม	ร้อยละ	15.72	16.88	19.34	19.52	75	74	76	75
	อัตราการประสบอันตรายหรือเจ็บป่วยเนื่องจากการทำงาน	ต่อลูกจ้าง 1,000 คน	4.26	4.20	2.51	2.56	19	22	12	13
ด้านเศรษฐกิจ	ผลิตภัณฑ์มวลรวมต่อหัว	บาท	72,892	75,403	78,275	78,275	66	65	66	66
	สัดส่วนประชากรยากจน	ร้อยละ	11.92	11.98	15.15	9.59	60	58	65	53
	ครัวเรือนที่มีหนี้สินเพื่อการอุปโภคบริโภค	ร้อยละ	48.63	49.17	49.67	49.67	68	69	67	67
	ดัชนีความไม่เสมอภาคด้านรายจ่าย	ร้อยละ	29.84	33.94	34.38	34.57	30	65	72	71
ด้านที่อยู่อาศัยและสภาพแวดล้อม	ครัวเรือนที่มีที่อยู่อาศัยใช้วัสดุคงทนและเป็นของตนเอง	ร้อยละ	88.68	91.56	92.37	88.63	25	19	18	23
	สัดส่วนกำลังติดตั้งไฟฟ้าทดแทนต่อการใช้พลังงานไฟฟ้ารวม	กิโลวัตต์ต่อ 1,000 กิกะวัตต์	148.36	136.41	153.63	153.63	21	21	16	16
	อัตราการร้องเรียนปัญหามลพิษ	เรื่องต่อประชากรแสนคน	0.00	0.21	0.27	0.32	5	19	22	30
	ประชากรที่ประสบภัยพิบัติ	ร้อยละ	0.00	0.02	0.29	2.67	24	17	24	50
ด้านชีวิตครอบครัวและชุมชน	เด็กและเยาวชนที่เข้าสู่สถานพินิจและคุ้มครองเด็กและเยาวชน	ต่อประชากรกลุ่มอายุพันคน	3.92	3.38	2.28	2.16	60	56	50	38
	ครัวเรือนที่มีหัวหน้าครัวเรือนเดี่ยว	ร้อยละ	7.21	6.10	4.23	6.24	44	30	4	19
	ผู้สูงอายุที่อยู่ลำพังคนเดียว	ร้อยละ	5.60	6.13	7.38	4.91	11	21	27	9
	การแจ้งความคดี ชีวิตร่างกาย เพศ และคดีประทุษร้ายต่อทรัพย์	รายต่อประชากรแสนคน	59.15	57.27	60.32	63.59	19	22	23	20
ด้านการคมนาคมและการสื่อสาร	หมู่บ้านที่ถนนสายหลักใช้การได้ตลอดปี	ร้อยละ	52.35	50.53	48.70	48.70	61	65	71	71
	อัตราการตายจากอุบัติเหตุบนท้องถนน	รายต่อประชากรแสนคน	29.54	30.03	30.65	24.29	36	47	55	29
	ประชากรที่มีโทรศัพท์มือถือ	ร้อยละ	94.04	97.65	96.29	95.66	7	5	23	29
	ประชากรที่เข้าถึงอินเทอร์เน็ต	ร้อยละ	57.13	66.89	76.57	80.36	55	63	60	64
ด้านการมีส่วนร่วม	ประชากรที่ไปใช้สิทธิเลือกตั้ง	ร้อยละ	72.46	72.46	72.46	72.46	58	58	58	58
	จำนวนองค์กรชุมชน	แห่งต่อประชากรแสนคน	92.59	95.68	96.01	95.68	59	60	60	60
	ครัวเรือนที่เป็นสมาชิกกลุ่ม/องค์กรในท้องถิ่น	ร้อยละ	76.09	75.14	74.18	74.18	23	24	23	23
	ครัวเรือนที่มีส่วนร่วมทำกิจกรรมสาธารณะของหมู่บ้าน	ร้อยละ	99.97	99.87	99.78	99.97	13	11	17	20

ที่มา: รวบรวมและประมวลผลโดยสำนักงานสภาพัฒนาการเศรษฐกิจและสังคมแห่งชาติ

ส่วนที่ 2 ดัชนีความก้าวหน้าของคน รายมิติ

ตารางที่ 1 : ดัชนีย่อยด้านสุขภาพ

จังหวัด	2558	2559	2560	2561	2562	2563	2564	2565
ทั่วราชอาณาจักร	**0.6960**	**0.6868**	**0.6767**	**0.6508**	**0.6381**	**0.6487**	**0.6433**	**0.6392**
กรุงเทพมหานคร	0.8204	0.8096	0.8149	0.7883	0.7827	0.7981	0.7890	0.7850
ภาคกลาง ไม่รวมกรุงเทพฯ	**0.7486**	**0.7612**	**0.7517**	**0.7287**	**0.7250**	**0.7379**	**0.7132**	**0.7093**
สมุทรปราการ	0.8519	0.8588	0.8443	0.8027	0.8283	0.8225	0.7977	0.7939
นนทบุรี	0.8253	0.8324	0.8380	0.8146	0.8371	0.8655	0.8327	0.8306
ปทุมธานี	0.8765	0.8764	0.8719	0.8354	0.8188	0.8405	0.8021	0.7997
นครปฐม	0.7712	0.7849	0.7658	0.7601	0.7359	0.7680	0.7703	0.7663
สมุทรสาคร	0.7384	0.7484	0.7705	0.7488	0.7162	0.7311	0.6528	0.6496
พระนครศรีอยุธยา	0.7785	0.7661	0.7490	0.7335	0.7485	0.7710	0.7080	0.7044
อ่างทอง	0.5633	0.5859	0.6201	0.5965	0.5890	0.6175	0.5797	0.5720
ลพบุรี	0.6737	0.6880	0.6739	0.6690	0.6432	0.6634	0.6646	0.6609
สิงห์บุรี	0.6287	0.6349	0.6460	0.5873	0.6003	0.6345	0.6002	0.5952
ชัยนาท	0.6039	0.6598	0.6348	0.6103	0.5845	0.5448	0.5478	0.5458
สระบุรี	0.6809	0.6886	0.6506	0.6468	0.6349	0.6259	0.5895	0.5838
ราชบุรี	0.6583	0.7048	0.6994	0.6705	0.6507	0.6644	0.6363	0.6283
กาญจนบุรี	0.7274	0.7354	0.6971	0.6513	0.6380	0.6657	0.6667	0.6639
สุพรรณบุรี	0.6598	0.6907	0.6880	0.6917	0.6720	0.6737	0.6645	0.6591
สมุทรสงคราม	0.7306	0.7662	0.7185	0.7072	0.6776	0.6868	0.7161	0.7111
เพชรบุรี	0.7360	0.7488	0.7500	0.7095	0.7257	0.7162	0.6987	0.6945
ประจวบคีรีขันธ์	0.7346	0.7276	0.7166	0.6977	0.7292	0.7205	0.7043	0.7007
ภาคตะวันออก	**0.7329**	**0.6946**	**0.6953**	**0.6860**	**0.6846**	**0.6969**	**0.6962**	**0.6927**
ชลบุรี	0.7983	0.7355	0.7299	0.7382	0.7586	0.7626	0.7698	0.7670
ระยอง	0.7601	0.7641	0.7610	0.7390	0.7376	0.7714	0.7563	0.7544
จันทบุรี	0.6559	0.5579	0.5794	0.5771	0.5442	0.5741	0.5628	0.5606
ตราด	0.7383	0.7117	0.6866	0.7021	0.6870	0.6594	0.7083	0.7055
ฉะเชิงเทรา	0.7465	0.7160	0.7173	0.7028	0.6502	0.6950	0.6882	0.6832
ปราจีนบุรี	0.6928	0.7173	0.7203	0.6849	0.6751	0.6940	0.6863	0.6832
นครนายก	0.5959	0.5551	0.6026	0.5681	0.5298	0.5351	0.5596	0.5570
สระแก้ว	0.6968	0.7091	0.6952	0.6626	0.6698	0.6323	0.6180	0.6085
ภาคเหนือ	**0.6110**	**0.6105**	**0.6071**	**0.5750**	**0.5497**	**0.5552**	**0.5666**	**0.5606**
เชียงใหม่	0.6052	0.5851	0.5885	0.5820	0.5332	0.5290	0.5607	0.5550
ลำพูน	0.4234	0.5062	0.4540	0.4486	0.3634	0.3468	0.3860	0.3763
ลำปาง	0.5552	0.5133	0.5238	0.5021	0.4741	0.4417	0.4691	0.4586
อุตรดิตถ์	0.5464	0.5600	0.5558	0.5109	0.4960	0.4927	0.4913	0.4840
แพร่	0.4763	0.5065	0.4849	0.4421	0.4125	0.4660	0.4691	0.4668
น่าน	0.5011	0.5152	0.4728	0.4379	0.4121	0.4460	0.4695	0.4669
พะเยา	0.5404	0.5394	0.5561	0.5415	0.4698	0.4903	0.5239	0.5212
เชียงราย	0.6346	0.6363	0.6504	0.6246	0.6155	0.6125	0.5684	0.5629
แม่ฮ่องสอน	0.6441	0.6433	0.6216	0.5234	0.5306	0.4847	0.5736	0.5706
นครสวรรค์	0.6777	0.7016	0.7075	0.6360	0.6299	0.6479	0.6838	0.6791
อุทัยธานี	0.6149	0.5823	0.5396	0.5079	0.5737	0.5752	0.6192	0.6112
กำแพงเพชร	0.6247	0.5958	0.6145	0.5770	0.6014	0.6105	0.6261	0.6220

ที่มา : รวบรวมและประมวลผลโดย สำนักงานสภาพัฒนาการเศรษฐกิจและสังคมแห่งชาติ (สศช.)

ตารางที่ 1 : ดัชนีย่อยด้านสุขภาพ (ต่อ)

จังหวัด	2558	2559	2560	2561	2562	2563	2564	2565
ตาก	0.7041	0.6767	0.6556	0.6308	0.6024	0.6098	0.5523	0.5494
สุโขทัย	0.6659	0.6585	0.6649	0.6221	0.5911	0.6055	0.5931	0.5811
พิษณุโลก	0.5946	0.6234	0.6219	0.6018	0.5633	0.5533	0.5834	0.5700
พิจิตร	0.6675	0.6729	0.6263	0.6061	0.5993	0.6130	0.6126	0.6075
เพชรบูรณ์	0.6839	0.6731	0.6901	0.6392	0.5990	0.6200	0.6154	0.6109
ภาคตะวันออกเฉียงเหนือ	**0.6705**	**0.6578**	**0.6374**	**0.6109**	**0.5940**	**0.5949**	**0.6004**	**0.5974**
นครราชสีมา	0.6919	0.6860	0.6618	0.6467	0.6067	0.6230	0.6361	0.6333
บุรีรัมย์	0.6436	0.5937	0.5849	0.5548	0.5496	0.5529	0.5656	0.5649
สุรินทร์	0.5301	0.4789	0.4770	0.4203	0.4825	0.5448	0.5342	0.5357
ศรีสะเกษ	0.6672	0.6753	0.6595	0.6309	0.6049	0.5980	0.5879	0.5835
อุบลราชธานี	0.6554	0.6130	0.5904	0.5795	0.5584	0.5752	0.6022	0.6020
ยโสธร	0.6370	0.6413	0.6192	0.5710	0.5806	0.5887	0.5867	0.5855
ชัยภูมิ	0.6394	0.6174	0.5805	0.5742	0.5648	0.5302	0.5480	0.5429
อำนาจเจริญ	0.6988	0.6911	0.6333	0.6379	0.6103	0.5959	0.5737	0.5657
บึงกาฬ	0.7537	0.7154	0.7146	0.6518	0.6774	0.6468	0.6419	0.6371
หนองบัวลำภู	0.7408	0.7234	0.7093	0.7076	0.6489	0.6233	0.6370	0.6316
ขอนแก่น	0.6363	0.6522	0.6272	0.5933	0.5569	0.5468	0.5674	0.5622
อุดรธานี	0.7445	0.7431	0.7168	0.6861	0.6789	0.6484	0.6257	0.6216
เลย	0.5561	0.5631	0.5602	0.5178	0.4759	0.4591	0.4905	0.4877
หนองคาย	0.7035	0.7132	0.7070	0.6550	0.6489	0.6576	0.6688	0.6652
มหาสารคาม	0.6993	0.7243	0.6927	0.6842	0.6738	0.6753	0.6644	0.6617
ร้อยเอ็ด	0.7103	0.7042	0.6963	0.6519	0.6477	0.6292	0.6313	0.6279
กาฬสินธุ์	0.7031	0.6725	0.6420	0.6071	0.5944	0.5952	0.5753	0.5689
สกลนคร	0.6782	0.6679	0.6531	0.6375	0.6000	0.6146	0.6272	0.6249
นครพนม	0.7634	0.7605	0.7381	0.7234	0.6770	0.6607	0.6790	0.6765
มุกดาหาร	0.6891	0.6899	0.6272	0.6259	0.5678	0.6246	0.6160	0.6146
ภาคใต้ 11 จังหวัด	**0.7060**	**0.6967**	**0.6808**	**0.6446**	**0.6294**	**0.6537**	**0.6350**	**0.6310**
นครศรีธรรมราช	0.6750	0.6724	0.6575	0.6146	0.5878	0.6087	0.5911	0.5878
กระบี่	0.7239	0.7161	0.7137	0.7243	0.6649	0.6896	0.6568	0.6544
พังงา	0.6834	0.7105	0.7110	0.6574	0.6330	0.6529	0.6742	0.6687
ภูเก็ต	0.7927	0.7876	0.8064	0.7425	0.7619	0.7553	0.7587	0.7545
สุราษฎร์ธานี	0.7040	0.7022	0.6684	0.6665	0.6613	0.6667	0.6539	0.6500
ระนอง	0.8320	0.7930	0.7675	0.7207	0.7398	0.7523	0.6773	0.6746
ชุมพร	0.7274	0.7547	0.7012	0.7011	0.6446	0.6656	0.7090	0.7071
สงขลา	0.7359	0.7305	0.7196	0.6763	0.6639	0.6729	0.6337	0.6292
สตูล	0.7329	0.6581	0.7017	0.6106	0.7003	0.7253	0.6603	0.6551
ตรัง	0.6217	0.6049	0.5898	0.5362	0.5244	0.6003	0.5859	0.5808
พัทลุง	0.6749	0.6099	0.5639	0.4987	0.4860	0.5779	0.5571	0.5507
3 จังหวัดชายแดนใต้	**0.7360**	**0.6930**	**0.6913**	**0.6812**	**0.6852**	**0.7310**	**0.6604**	**0.6545**
ปัตตานี	0.7771	0.6983	0.6926	0.6916	0.7343	0.7846	0.6945	0.6873
ยะลา	0.7196	0.6682	0.6764	0.6691	0.6438	0.6796	0.6042	0.6005
นราธิวาส	0.7093	0.7026	0.6961	0.6756	0.6667	0.7159	0.6658	0.6595

ที่มา : รวบรวมและประมวลผลโดย สำนักงานสภาพัฒนาการเศรษฐกิจและสังคมแห่งชาติ (สศช.)

ตารางที่ 2 : ดัชนีย่อยด้านการศึกษา

จังหวัด	2558	2559	2560	2561	2562	2563	2564	2565
ทั่วราชอาณาจักร	**0.5810**	**0.5836**	**0.5735**	**0.6059**	**0.5656**	**0.5565**	**0.5110**	**0.5205**
กรุงเทพมหานคร	0.8440	0.8492	0.8565	0.8997	0.8368	0.7969	0.7263	0.7501
ภาคกลาง ไม่รวมกรุงเทพฯ	**0.5971**	**0.6017**	**0.5973**	**0.6312**	**0.5907**	**0.5661**	**0.5265**	**0.5379**
สมุทรปราการ	0.6179	0.6055	0.6173	0.6382	0.6053	0.5874	0.5323	0.5870
นนทบุรี	0.6930	0.7034	0.7222	0.7612	0.7042	0.5747	0.5027	0.5281
ปทุมธานี	0.6469	0.6390	0.6417	0.6828	0.6377	0.5577	0.5295	0.5441
นครปฐม	0.6452	0.7062	0.6858	0.6949	0.6376	0.6389	0.6587	0.6138
สมุทรสาคร	0.4541	0.4766	0.4955	0.5238	0.5002	0.4536	0.3715	0.4581
พระนครศรีอยุธยา	0.5770	0.5981	0.5805	0.6117	0.5730	0.5526	0.5138	0.5004
อ่างทอง	0.5833	0.5847	0.5706	0.5959	0.5655	0.5838	0.5607	0.5738
ลพบุรี	0.5714	0.5800	0.5778	0.6218	0.5895	0.5762	0.5369	0.5613
สิงห์บุรี	0.6145	0.6267	0.5926	0.6187	0.5913	0.5970	0.5978	0.5945
ชัยนาท	0.4959	0.4902	0.4651	0.5059	0.4917	0.4907	0.4818	0.5351
สระบุรี	0.5889	0.5904	0.5857	0.6300	0.5802	0.5391	0.5113	0.5018
ราชบุรี	0.5813	0.5749	0.5520	0.6020	0.5624	0.5414	0.5511	0.5064
กาญจนบุรี	0.5032	0.4880	0.4603	0.4828	0.4477	0.4435	0.4653	0.4208
สุพรรณบุรี	0.5154	0.5224	0.4890	0.5292	0.5005	0.5128	0.4978	0.4911
สมุทรสงคราม	0.5886	0.5989	0.6100	0.6483	0.5627	0.6066	0.6018	0.5971
เพชรบุรี	0.5882	0.5751	0.5719	0.6354	0.6079	0.5890	0.5255	0.5718
ประจวบคีรีขันธ์	0.5315	0.5235	0.5360	0.5702	0.5254	0.5261	0.5180	0.5624
ภาคตะวันออก	**0.6223**	**0.6256**	**0.6193**	**0.6559**	**0.6102**	**0.5895**	**0.5662**	**0.5701**
ชลบุรี	0.7317	0.7188	0.7130	0.7682	0.7198	0.6818	0.6852	0.6551
ระยอง	0.6398	0.6491	0.6406	0.6839	0.6311	0.6079	0.5644	0.5757
จันทบุรี	0.5534	0.5559	0.5580	0.5872	0.5440	0.5524	0.5102	0.5314
ตราด	0.5104	0.5318	0.5016	0.5463	0.5114	0.4666	0.4094	0.4553
ฉะเชิงเทรา	0.6066	0.6035	0.5835	0.6103	0.5561	0.5406	0.5453	0.5358
ปราจีนบุรี	0.5798	0.5897	0.5890	0.6268	0.5861	0.5461	0.5154	0.5454
นครนายก	0.6051	0.6931	0.7299	0.6710	0.6418	0.6286	0.6362	0.6151
สระแก้ว	0.4640	0.4603	0.4429	0.4803	0.4419	0.4555	0.4509	0.4712
ภาคเหนือ	**0.5372**	**0.5396**	**0.5226**	**0.5548**	**0.5042**	**0.5058**	**0.4893**	**0.4766**
เชียงใหม่	0.6525	0.6376	0.6086	0.6294	0.5668	0.5454	0.5586	0.5330
ลำพูน	0.6101	0.6091	0.5949	0.6302	0.5723	0.5225	0.5395	0.5199
ลำปาง	0.5932	0.6150	0.6086	0.6266	0.5706	0.5802	0.5778	0.5310
อุตรดิตถ์	0.5753	0.5756	0.5518	0.5798	0.5480	0.5681	0.5796	0.5623
แพร่	0.6203	0.6172	0.5964	0.6425	0.6103	0.5920	0.5197	0.5561
น่าน	0.5575	0.5824	0.5522	0.5662	0.5311	0.5500	0.5008	0.4830
พะเยา	0.5634	0.5839	0.5741	0.6096	0.4992	0.5731	0.5063	0.4930
เชียงราย	0.4980	0.5063	0.5083	0.5550	0.4862	0.4635	0.4023	0.4169
แม่ฮ่องสอน	0.3588	0.3429	0.3016	0.3663	0.3337	0.3233	0.3220	0.3270
นครสวรรค์	0.5198	0.5139	0.4998	0.5504	0.5114	0.5274	0.5094	0.5045
อุทัยธานี	0.4749	0.4707	0.4514	0.4863	0.4583	0.4774	0.5004	0.4844
กำแพงเพชร	0.4400	0.4443	0.4367	0.4720	0.4419	0.4625	0.4410	0.4196

ที่มา : รวบรวมและประมวลผลโดย สำนักงานสภาพัฒนาการเศรษฐกิจและสังคมแห่งชาติ (สศช.)

ตารางที่ 2 : ดัชนีย่อยด้านการศึกษา (ต่อ)

จังหวัด	2558	2559	2560	2561	2562	2563	2564	2565
ตาก	0.4168	0.4184	0.4013	0.4237	0.3688	0.3817	0.3788	0.3640
สุโขทัย	0.5067	0.5152	0.5103	0.5409	0.4858	0.4966	0.5058	0.4840
พิษณุโลก	0.5884	0.6039	0.5807	0.5952	0.5702	0.5745	0.5227	0.5045
พิจิตร	0.4652	0.4598	0.4482	0.4876	0.4524	0.4487	0.4523	0.4823
เพชรบูรณ์	0.4771	0.4827	0.4547	0.4809	0.4444	0.4406	0.4274	0.4309
ภาคตะวันออกเฉียงเหนือ	**0.5045**	**0.5091**	**0.4905**	**0.5215**	**0.4893**	**0.4834**	**0.4616**	**0.4805**
นครราชสีมา	0.5183	0.5305	0.5141	0.5373	0.5057	0.4687	0.4501	0.4588
บุรีรัมย์	0.4829	0.4780	0.4778	0.4869	0.4526	0.4448	0.4265	0.4778
สุรินทร์	0.4736	0.4695	0.4396	0.4953	0.4689	0.4604	0.4254	0.4391
ศรีสะเกษ	0.4933	0.4915	0.4704	0.5052	0.4628	0.4510	0.4241	0.4021
อุบลราชธานี	0.4679	0.4723	0.4568	0.5023	0.4515	0.4453	0.4499	0.4456
ยโสธร	0.5238	0.5341	0.5167	0.5563	0.5358	0.5499	0.5407	0.5997
ชัยภูมิ	0.4763	0.4840	0.4530	0.4874	0.4548	0.4269	0.4226	0.4590
อำนาจเจริญ	0.4876	0.5307	0.4890	0.5125	0.4811	0.4843	0.4607	0.4840
บึงกาฬ	0.4421	0.4769	0.4678	0.4701	0.4524	0.4572	0.4426	0.4772
หนองบัวลำภู	0.4343	0.4371	0.4163	0.4438	0.4263	0.4220	0.4442	0.4400
ขอนแก่น	0.5987	0.6030	0.5859	0.6177	0.5747	0.6043	0.5987	0.6085
อุดรธานี	0.5321	0.5203	0.4908	0.5516	0.5275	0.5447	0.4839	0.5014
เลย	0.4752	0.4766	0.4760	0.5067	0.4756	0.4739	0.4210	0.4750
หนองคาย	0.5069	0.4958	0.4950	0.5133	0.5090	0.4881	0.4809	0.5155
มหาสารคาม	0.5442	0.5415	0.5212	0.5578	0.5159	0.5510	0.5064	0.5355
ร้อยเอ็ด	0.5166	0.5318	0.5088	0.5134	0.4934	0.5169	0.5076	0.5280
กาฬสินธุ์	0.5040	0.5092	0.4726	0.5245	0.4872	0.4857	0.4756	0.4842
สกลนคร	0.4789	0.4943	0.4896	0.4998	0.4789	0.4114	0.3756	0.4086
นครพนม	0.4885	0.4877	0.4653	0.4865	0.4535	0.4445	0.4238	0.4549
มุกดาหาร	0.4924	0.5114	0.4866	0.5214	0.4735	0.4981	0.4496	0.4556
ภาคใต้ 11 จังหวัด	**0.5660**	**0.5679**	**0.5611**	**0.5918**	**0.5596**	**0.5555**	**0.5135**	**0.5165**
นครศรีธรรมราช	0.5641	0.5703	0.5591	0.5831	0.5507	0.5097	0.4609	0.5353
กระบี่	0.5020	0.4977	0.4871	0.5206	0.4947	0.5174	0.5123	0.5206
พังงา	0.4943	0.5009	0.4802	0.5331	0.5003	0.5017	0.4649	0.4987
ภูเก็ต	0.6959	0.6941	0.6796	0.7188	0.6781	0.6921	0.6669	0.5797
สุราษฎร์ธานี	0.5234	0.5135	0.5019	0.5649	0.5452	0.5457	0.4822	0.4915
ระนอง	0.4770	0.4854	0.4799	0.5073	0.4962	0.4760	0.4729	0.4315
ชุมพร	0.5150	0.5286	0.5363	0.5693	0.5326	0.5283	0.4777	0.4682
สงขลา	0.6334	0.6253	0.6293	0.6418	0.6059	0.6062	0.5698	0.5012
สตูล	0.5206	0.5312	0.5017	0.5306	0.5089	0.5126	0.4753	0.4931
ตรัง	0.5596	0.5653	0.5687	0.6044	0.5676	0.5738	0.5298	0.5569
พัทลุง	0.5419	0.5645	0.5506	0.5813	0.5452	0.5687	0.5391	0.5324
3 จังหวัดชายแดนใต้	**0.4134**	**0.4166**	**0.4129**	**0.4194**	**0.3954**	**0.3656**	**0.2940**	**0.3489**
ปัตตานี	0.4350	0.4491	0.4481	0.4460	0.4165	0.3765	0.3233	0.2985
ยะลา	0.4533	0.4642	0.4513	0.4605	0.4491	0.4210	0.3447	0.4354
นราธิวาส	0.3673	0.3547	0.3550	0.3669	0.3392	0.3185	0.2312	0.3424

ที่มา : รวบรวมและประมวลผลโดย สำนักงานสภาพัฒนาการเศรษฐกิจและสังคมแห่งชาติ (สศช.)

ตารางที่ 3 : ดัชนีย่อยด้านชีวิตการงาน

จังหวัด	2558	2559	2560	2561	2562	2563	2564	2565
ทั่วราชอาณาจักร	**0.7057**	**0.7102**	**0.7117**	**0.7265**	**0.7345**	**0.7066**	**0.7367**	**0.7711**
กรุงเทพมหานคร	0.8179	0.8302	0.8299	0.8466	0.8549	0.8213	0.8308	0.8816
ภาคกลาง ไม่รวมกรุงเทพฯ	**0.7018**	**0.7072**	**0.7176**	**0.7378**	**0.7343**	**0.7013**	**0.7702**	**0.7893**
สมุทรปราการ	0.6969	0.7005	0.7117	0.7224	0.7304	0.7067	0.7572	0.7852
นนทบุรี	0.7147	0.7266	0.7313	0.7571	0.7573	0.7285	0.7727	0.7777
ปทุมธานี	0.7186	0.7351	0.7401	0.7606	0.7637	0.7229	0.7956	0.7964
นครปฐม	0.7186	0.7284	0.7384	0.7502	0.7456	0.7181	0.7962	0.7919
สมุทรสาคร	0.7400	0.7387	0.7668	0.8076	0.7772	0.7296	0.7848	0.8150
พระนครศรีอยุธยา	0.8102	0.8086	0.7966	0.8256	0.8067	0.7970	0.8728	0.8648
อ่างทอง	0.6597	0.6442	0.6924	0.7017	0.7003	0.6614	0.7682	0.7954
ลพบุรี	0.6866	0.6918	0.6985	0.7131	0.7106	0.6616	0.7405	0.7841
สิงห์บุรี	0.6792	0.6542	0.6632	0.7021	0.7082	0.7028	0.7504	0.7844
ชัยนาท	0.5801	0.5958	0.6494	0.6665	0.6726	0.5499	0.6350	0.6575
สระบุรี	0.7412	0.7407	0.7174	0.7218	0.7254	0.6985	0.7848	0.7764
ราชบุรี	0.6974	0.6810	0.6968	0.7269	0.7258	0.6776	0.7719	0.8062
กาญจนบุรี	0.6840	0.6867	0.6996	0.7127	0.7003	0.6390	0.7207	0.7828
สุพรรณบุรี	0.6733	0.6834	0.6995	0.7099	0.7134	0.7045	0.7896	0.7926
สมุทรสงคราม	0.7526	0.7504	0.7600	0.7610	0.7532	0.7340	0.7858	0.8367
เพชรบุรี	0.6969	0.6996	0.7114	0.7281	0.7182	0.7021	0.7466	0.8092
ประจวบคีรีขันธ์	0.7143	0.7370	0.7251	0.7325	0.7403	0.7188	0.7935	0.8415
ภาคตะวันออก	**0.7510**	**0.7623**	**0.7701**	**0.7823**	**0.7852**	**0.7639**	**0.8189**	**0.8362**
ชลบุรี	0.7968	0.8175	0.8174	0.8388	0.8457	0.8183	0.8898	0.9445
ระยอง	0.8102	0.8165	0.8220	0.8484	0.8401	0.8300	0.8987	0.8642
จันทบุรี	0.7244	0.7279	0.7299	0.7329	0.7207	0.7138	0.7045	0.7412
ตราด	0.7294	0.7323	0.7352	0.7295	0.7345	0.7269	0.7285	0.7536
ฉะเชิงเทรา	0.7203	0.7394	0.7632	0.7672	0.7843	0.7435	0.8373	0.8311
ปราจีนบุรี	0.7184	0.7195	0.7541	0.7464	0.7468	0.7252	0.7826	0.7858
นครนายก	0.7109	0.7004	0.7098	0.7238	0.7479	0.7378	0.7924	0.7429
สระแก้ว	0.6755	0.6653	0.6666	0.6743	0.6727	0.6619	0.6995	0.7086
ภาคเหนือ	**0.6858**	**0.6796**	**0.6895**	**0.6960**	**0.7153**	**0.6996**	**0.7076**	**0.7218**
เชียงใหม่	0.6764	0.6772	0.6898	0.7076	0.7268	0.6827	0.6863	0.6858
ลำพูน	0.7551	0.7616	0.7567	0.7814	0.7888	0.7765	0.7763	0.7922
ลำปาง	0.7021	0.6761	0.6866	0.7064	0.7284	0.7225	0.7135	0.7114
อุตรดิตถ์	0.6321	0.6326	0.6421	0.6594	0.7087	0.6983	0.7166	0.7499
แพร่	0.6613	0.6866	0.6802	0.6617	0.7049	0.6971	0.7019	0.7150
น่าน	0.7046	0.7104	0.7179	0.7420	0.7410	0.7584	0.7586	0.7492
พะเยา	0.7309	0.7268	0.7009	0.7399	0.7551	0.7516	0.7433	0.7699
เชียงราย	0.7340	0.7277	0.7138	0.7177	0.7227	0.7023	0.6861	0.7181
แม่ฮ่องสอน	0.7467	0.7372	0.7450	0.7498	0.7670	0.7661	0.7662	0.7543
นครสวรรค์	0.6818	0.6764	0.6673	0.6781	0.6998	0.7021	0.6768	0.7117
อุทัยธานี	0.7167	0.7177	0.7134	0.7046	0.7317	0.7298	0.7526	0.7313
กำแพงเพชร	0.6756	0.6231	0.6637	0.6776	0.6844	0.6654	0.6358	0.6742

ที่มา : รวบรวมและประมวลผลโดย สำนักงานสภาพัฒนาการเศรษฐกิจและสังคมแห่งชาติ (สศช.)

ตารางที่ 3 : ดัชนีย่อยด้านชีวิตการงาน (ต่อ)

จังหวัด	2558	2559	2560	2561	2562	2563	2564	2565
ตาก	0.7119	0.7265	0.7296	0.7514	0.7505	0.7364	0.8262	0.8353
สุโขทัย	0.6002	0.5800	0.6512	0.6465	0.6621	0.6300	0.6261	0.6478
พิษณุโลก	0.7104	0.6968	0.7165	0.6948	0.7114	0.6892	0.7093	0.7219
พิจิตร	0.6660	0.6696	0.6573	0.6859	0.7165	0.6896	0.7040	0.6851
เพชรบูรณ์	0.6789	0.6627	0.6792	0.6713	0.6919	0.6963	0.8015	0.8148
ภาคตะวันออกเฉียงเหนือ	**0.6772**	**0.6814**	**0.6753**	**0.6791**	**0.7076**	**0.6859**	**0.6978**	**0.7317**
นครราชสีมา	0.6561	0.6612	0.6643	0.6764	0.6945	0.6651	0.7876	0.8191
บุรีรัมย์	0.6876	0.6758	0.5261	0.4340	0.5650	0.5178	0.5141	0.6167
สุรินทร์	0.6853	0.6907	0.6955	0.6981	0.7195	0.6810	0.6796	0.7120
ศรีสะเกษ	0.6603	0.6650	0.6952	0.7280	0.7294	0.7251	0.7031	0.6944
อุบลราชธานี	0.6276	0.6416	0.6627	0.6957	0.7292	0.7303	0.6907	0.7557
ยโสธร	0.7357	0.7221	0.7346	0.7265	0.7366	0.7134	0.7483	0.7423
ชัยภูมิ	0.7188	0.7285	0.7120	0.7369	0.7546	0.7614	0.7598	0.7543
อำนาจเจริญ	0.7141	0.7476	0.7435	0.7488	0.7724	0.7674	0.7353	0.7803
บึงกาฬ	0.6655	0.6526	0.6982	0.6985	0.7163	0.6634	0.7051	0.7494
หนองบัวลำภู	0.6830	0.7249	0.6862	0.6882	0.7141	0.6502	0.6678	0.7199
ขอนแก่น	0.7096	0.7154	0.6950	0.7133	0.7182	0.6916	0.7133	0.7372
อุดรธานี	0.6654	0.6968	0.6868	0.7013	0.7396	0.7419	0.6933	0.7290
เลย	0.7325	0.7276	0.7306	0.7428	0.7630	0.7487	0.7570	0.7686
หนองคาย	0.6967	0.7031	0.7104	0.7035	0.7201	0.7100	0.6970	0.7336
มหาสารคาม	0.6990	0.7002	0.6999	0.7216	0.7332	0.7107	0.7217	0.7163
ร้อยเอ็ด	0.7088	0.7027	0.6996	0.6888	0.7072	0.6330	0.6332	0.7160
กาฬสินธุ์	0.7156	0.7205	0.7193	0.7338	0.7442	0.7339	0.7615	0.7377
สกลนคร	0.7059	0.7015	0.7338	0.7454	0.7554	0.7115	0.7073	0.7424
นครพนม	0.7197	0.6944	0.6733	0.6894	0.6823	0.6891	0.6318	0.6791
มุกดาหาร	0.7264	0.7157	0.7334	0.7389	0.7574	0.7502	0.7440	0.7477
ภาคใต้ 11 จังหวัด	**0.6632**	**0.6529**	**0.6468**	**0.6733**	**0.6794**	**0.6356**	**0.6419**	**0.7025**
นครศรีธรรมราช	0.6234	0.6352	0.5875	0.6198	0.6171	0.6431	0.6009	0.6532
กระบี่	0.6550	0.6426	0.6581	0.6802	0.6851	0.6270	0.6122	0.6883
พังงา	0.6015	0.5721	0.5623	0.6612	0.6885	0.5477	0.4805	0.5683
ภูเก็ต	0.7533	0.7439	0.7716	0.8000	0.7950	0.5265	0.4533	0.7037
สุราษฎร์ธานี	0.6808	0.6621	0.6867	0.7093	0.7044	0.6806	0.6844	0.7111
ระนอง	0.7506	0.7536	0.7621	0.7606	0.7537	0.7276	0.7307	0.7589
ชุมพร	0.6671	0.6909	0.7124	0.7190	0.7171	0.7242	0.7344	0.7528
สงขลา	0.6786	0.6434	0.6334	0.6369	0.6665	0.6335	0.7213	0.7744
สตูล	0.6051	0.5826	0.5734	0.5872	0.6275	0.5694	0.5432	0.6142
ตรัง	0.6531	0.6526	0.6554	0.6427	0.6660	0.6421	0.6541	0.6854
พัทลุง	0.6055	0.6212	0.5964	0.6502	0.6707	0.6401	0.6564	0.6768
3 จังหวัดชายแดนใต้	**0.6491**	**0.6622**	**0.6163**	**0.6142**	**0.6503**	**0.5771**	**0.6956**	**0.7608**
ปัตตานี	0.6093	0.6434	0.6096	0.6028	0.6326	0.5091	0.6027	0.7546
ยะลา	0.6538	0.6597	0.6591	0.6827	0.6885	0.6885	0.8503	0.8387
นราธิวาส	0.6975	0.6934	0.6101	0.5940	0.6502	0.5730	0.6859	0.7170

ที่มา : รวบรวมและประมวลผลโดย สำนักงานสภาพัฒนาการเศรษฐกิจและสังคมแห่งชาติ (สศช.)

ตารางที่ 4 : ดัชนีย่อยด้านเศรษฐกิจ

จังหวัด	2558	2559	2560	2561	2562	2563	2564	2565
ทั่วราชอาณาจักร	**0.6539**	**0.6387**	**0.6429**	**0.6522**	**0.6838**	**0.6696**	**0.6648**	**0.6753**
กรุงเทพมหานคร	0.7575	0.7643	0.7628	0.8007	0.8384	0.8257	0.8041	0.8111
ภาคกลาง ไม่รวมกรุงเทพฯ	**0.7265**	**0.7139**	**0.7226**	**0.7017**	**0.7303**	**0.7198**	**0.7083**	**0.7199**
สมุทรปราการ	0.8595	0.8375	0.8409	0.8475	0.8762	0.8079	0.7682	0.8198
นนทบุรี	0.7714	0.7417	0.7253	0.7845	0.8080	0.7914	0.7816	0.7753
ปทุมธานี	0.7119	0.7149	0.7550	0.6765	0.7065	0.7187	0.6994	0.6932
นครปฐม	0.8015	0.7865	0.7809	0.7323	0.7613	0.7803	0.7510	0.7807
สมุทรสาคร	0.8201	0.8540	0.9077	0.8514	0.8828	0.8095	0.7665	0.8037
พระนครศรีอยุธยา	0.7587	0.7444	0.7377	0.7425	0.7750	0.7599	0.7625	0.7540
อ่างทอง	0.5924	0.5947	0.6007	0.6192	0.6403	0.6293	0.6728	0.7080
ลพบุรี	0.6628	0.6723	0.6776	0.6439	0.6484	0.6578	0.6553	0.6669
สิงห์บุรี	0.6487	0.6504	0.6693	0.6095	0.6562	0.6656	0.6825	0.6639
ชัยนาท	0.5899	0.5219	0.5626	0.5723	0.6469	0.6250	0.6497	0.5927
สระบุรี	0.7199	0.7279	0.7265	0.7095	0.7345	0.7313	0.7099	0.7404
ราชบุรี	0.7189	0.6780	0.6421	0.6535	0.6642	0.6907	0.6930	0.7025
กาญจนบุรี	0.6673	0.6781	0.6908	0.6407	0.6833	0.6242	0.6451	0.6604
สุพรรณบุรี	0.7717	0.7250	0.7225	0.7171	0.7000	0.6856	0.7065	0.7429
สมุทรสงคราม	0.8418	0.8122	0.7513	0.7852	0.7416	0.7419	0.7700	0.7692
เพชรบุรี	0.6680	0.6893	0.6816	0.6805	0.7009	0.6993	0.7041	0.7221
ประจวบคีรีขันธ์	0.6855	0.6526	0.6849	0.6880	0.7550	0.7254	0.7310	0.7207
ภาคตะวันออก	**0.7622**	**0.7455**	**0.7565**	**0.7749**	**0.7569**	**0.7729**	**0.7505**	**0.7520**
ชลบุรี	0.8331	0.8258	0.8147	0.8440	0.8038	0.8098	0.7791	0.8081
ระยอง	0.8578	0.8277	0.8294	0.8593	0.8972	0.8509	0.8293	0.8009
จันทบุรี	0.6864	0.6908	0.6976	0.7161	0.6877	0.6793	0.7038	0.6981
ตราด	0.6731	0.6226	0.6416	0.6604	0.6849	0.6947	0.7150	0.6946
ฉะเชิงเทรา	0.7820	0.7838	0.8328	0.8464	0.8642	0.8811	0.8590	0.8672
ปราจีนบุรี	0.7665	0.6903	0.7470	0.7602	0.7174	0.7224	0.7028	0.6818
นครนายก	0.6880	0.6750	0.6934	0.6658	0.6664	0.6835	0.6725	0.6893
สระแก้ว	0.5607	0.5778	0.5784	0.5661	0.5826	0.6563	0.6302	0.6231
ภาคเหนือ	**0.6859**	**0.6603**	**0.6554**	**0.6697**	**0.7042**	**0.6839**	**0.6944**	**0.6617**
เชียงใหม่	0.7940	0.7184	0.6759	0.7123	0.7392	0.7137	0.7030	0.6559
ลำพูน	0.6298	0.6335	0.6533	0.6767	0.7331	0.7435	0.7567	0.6916
ลำปาง	0.6906	0.6034	0.6218	0.5486	0.6748	0.6934	0.6887	0.6711
อุตรดิตถ์	0.6771	0.6182	0.6629	0.6418	0.6816	0.6541	0.6443	0.6222
แพร่	0.6061	0.6357	0.6061	0.6284	0.6791	0.6712	0.6761	0.6612
น่าน	0.5540	0.5450	0.5915	0.5759	0.6458	0.6416	0.6727	0.6347
พะเยา	0.7181	0.7249	0.7190	0.7444	0.7356	0.6787	0.7106	0.7287
เชียงราย	0.7183	0.6922	0.7523	0.7633	0.7348	0.7393	0.7467	0.7294
แม่ฮ่องสอน	0.5641	0.4980	0.5448	0.4524	0.6621	0.6190	0.6233	0.6363
นครสวรรค์	0.7085	0.6436	0.6398	0.6778	0.7157	0.6854	0.6579	0.7002
อุทัยธานี	0.6962	0.6014	0.6359	0.6809	0.7148	0.6477	0.6875	0.6491
กำแพงเพชร	0.7266	0.7514	0.6860	0.7495	0.7738	0.7661	0.7637	0.7545

ที่มา : รวบรวมและประมวลผลโดย สำนักงานสภาพัฒนาการเศรษฐกิจและสังคมแห่งชาติ (สศช.)

ตารางที่ 4 : ดัชนีย่อยด้านเศรษฐกิจ (ต่อ)

จังหวัด	2558	2559	2560	2561	2562	2563	2564	2565
ตาก	0.5727	0.5665	0.5803	0.5930	0.6385	0.6229	0.6331	0.5866
สุโขทัย	0.6129	0.6533	0.6171	0.6311	0.6798	0.6703	0.6648	0.6680
พิษณุโลก	0.6218	0.6617	0.6432	0.6686	0.6708	0.7088	0.7652	0.7229
พิจิตร	0.7303	0.7187	0.7280	0.7629	0.7858	0.7830	0.7573	0.7758
เพชรบูรณ์	0.7424	0.7326	0.7152	0.6943	0.6920	0.6578	0.6757	0.6634
ภาคตะวันออกเฉียงเหนือ	**0.5844**	**0.5791**	**0.5761**	**0.5920**	**0.6189**	**0.5992**	**0.6153**	**0.6221**
นครราชสีมา	0.6141	0.6447	0.6051	0.6109	0.6276	0.5782	0.6117	0.6392
บุรีรัมย์	0.4914	0.5367	0.5721	0.5605	0.5896	0.5289	0.5396	0.5838
สุรินทร์	0.4997	0.5519	0.5227	0.5110	0.5570	0.5013	0.5453	0.5271
ศรีสะเกษ	0.6275	0.6048	0.5861	0.5716	0.6255	0.5931	0.5845	0.6146
อุบลราชธานี	0.5456	0.5506	0.5347	0.6067	0.6107	0.5690	0.5521	0.5715
ยโสธร	0.5409	0.5037	0.5423	0.5815	0.6023	0.6539	0.6849	0.6405
ชัยภูมิ	0.6388	0.6447	0.6769	0.6623	0.7016	0.6792	0.6765	0.7003
อำนาจเจริญ	0.5147	0.4708	0.5210	0.5248	0.6248	0.5610	0.6385	0.6146
บึงกาฬ	0.5399	0.4861	0.5500	0.5656	0.5762	0.5862	0.6675	0.6488
หนองบัวลำภู	0.5711	0.5313	0.5536	0.5217	0.5771	0.5924	0.5924	0.5697
ขอนแก่น	0.6287	0.6420	0.6395	0.6429	0.6880	0.6877	0.7037	0.6812
อุดรธานี	0.5582	0.5390	0.5946	0.5859	0.6146	0.6192	0.6089	0.6448
เลย	0.6967	0.7427	0.7353	0.7604	0.7383	0.8038	0.8005	0.8064
หนองคาย	0.6904	0.7169	0.7083	0.6674	0.6867	0.7023	0.6935	0.6807
มหาสารคาม	0.5746	0.5133	0.5274	0.5543	0.5766	0.5647	0.5711	0.5407
ร้อยเอ็ด	0.7340	0.7187	0.6693	0.6813	0.7334	0.7382	0.7654	0.8049
กาฬสินธุ์	0.6665	0.5661	0.5738	0.5968	0.5860	0.5871	0.5708	0.5722
สกลนคร	0.5288	0.5307	0.5820	0.5628	0.6244	0.6075	0.6297	0.5803
นครพนม	0.6190	0.5148	0.5145	0.6117	0.6149	0.5622	0.6052	0.6013
มุกดาหาร	0.5307	0.4875	0.4223	0.5931	0.6329	0.5892	0.6458	0.5562
ภาคใต้ 11 จังหวัด	**0.6563**	**0.6454**	**0.6594**	**0.6592**	**0.6882**	**0.6819**	**0.6570**	**0.6767**
นครศรีธรรมราช	0.6536	0.6358	0.6250	0.6422	0.6655	0.6806	0.6668	0.6785
กระบี่	0.5940	0.5696	0.6429	0.6331	0.6666	0.6609	0.5987	0.6327
พังงา	0.6869	0.7502	0.7623	0.7607	0.7994	0.7766	0.7366	0.7160
ภูเก็ต	0.8309	0.7807	0.8270	0.7409	0.7699	0.6853	0.6494	0.6864
สุราษฎร์ธานี	0.6382	0.6990	0.6755	0.6833	0.6770	0.7221	0.6724	0.6938
ระนอง	0.6683	0.6577	0.6468	0.6224	0.6311	0.5851	0.5956	0.6922
ชุมพร	0.6639	0.6996	0.6588	0.7486	0.7908	0.7661	0.7533	0.7538
สงขลา	0.7068	0.6592	0.7077	0.6987	0.7582	0.7311	0.7132	0.7303
สตูล	0.6825	0.6831	0.6896	0.6499	0.6351	0.6978	0.6480	0.6352
ตรัง	0.6501	0.5848	0.6411	0.6093	0.6244	0.6410	0.6612	0.6286
พัทลุง	0.6355	0.5553	0.5780	0.5895	0.6549	0.6453	0.6404	0.6391
3 จังหวัดชายแดนใต้	**0.6295**	**0.5552**	**0.5713**	**0.5888**	**0.6266**	**0.5873**	**0.6127**	**0.6284**
ปัตตานี	0.5053	0.4375	0.4576	0.4647	0.4808	0.4311	0.5387	0.5402
ยะลา	0.6742	0.6830	0.7408	0.7265	0.7688	0.7132	0.6722	0.6817
นราธิวาส	0.7202	0.6042	0.5788	0.6126	0.6701	0.6580	0.6540	0.6774

ที่มา : รวบรวมและประมวลผลโดย สำนักงานสภาพัฒนาการเศรษฐกิจและสังคมแห่งชาติ (สศช.)

ตารางที่ 5 : ดัชนีย่อยด้านที่อยู่อาศัยและสภาพแวดล้อม

จังหวัด	2558	2559	2560	2561	2562	2563	2564	2565
ทั่วราชอาณาจักร	**0.6356**	**0.6257**	**0.6194**	**0.6347**	**0.6379**	**0.6336**	**0.6351**	**0.6210**
กรุงเทพมหานคร	0.4763	0.4329	0.4583	0.4553	0.4884	0.4664	0.4514	0.4362
ภาคกลาง ไม่รวมกรุงเทพฯ	**0.5940**	**0.5606**	**0.5473**	**0.5688**	**0.5849**	**0.5774**	**0.5635**	**0.5650**
สมุทรปราการ	0.4891	0.4004	0.3948	0.3953	0.4379	0.4589	0.4173	0.4623
นนทบุรี	0.5646	0.5481	0.5304	0.5524	0.5601	0.5657	0.5335	0.5654
ปทุมธานี	0.5845	0.5461	0.4823	0.5213	0.5597	0.5444	0.5363	0.5125
นครปฐม	0.5862	0.5222	0.4858	0.5257	0.5632	0.5134	0.5178	0.4990
สมุทรสาคร	0.4873	0.3905	0.3244	0.3644	0.3668	0.3126	0.3664	0.3200
พระนครศรีอยุธยา	0.6199	0.5820	0.5496	0.6062	0.6278	0.6054	0.5672	0.5820
อ่างทอง	0.6810	0.6469	0.6668	0.6923	0.7100	0.6886	0.6851	0.6996
ลพบุรี	0.6807	0.7129	0.6969	0.7005	0.7025	0.6994	0.6771	0.6705
สิงห์บุรี	0.6639	0.6856	0.6930	0.6859	0.6661	0.6808	0.6621	0.6531
ชัยนาท	0.6535	0.6452	0.6518	0.6678	0.6648	0.6467	0.6532	0.6714
สระบุรี	0.6098	0.6160	0.6145	0.6177	0.6101	0.5910	0.5979	0.5871
ราชบุรี	0.6255	0.6239	0.5962	0.6006	0.6135	0.6251	0.6149	0.6345
กาญจนบุรี	0.7152	0.6960	0.7655	0.7815	0.8036	0.7728	0.7736	0.7879
สุพรรณบุรี	0.7361	0.7174	0.6989	0.7112	0.7231	0.7236	0.6951	0.6837
สมุทรสงคราม	0.6154	0.6004	0.5549	0.5715	0.5830	0.5917	0.6223	0.5970
เพชรบุรี	0.6611	0.6834	0.6643	0.6690	0.6851	0.7032	0.6632	0.6778
ประจวบคีรีขันธ์	0.6305	0.5697	0.6366	0.6668	0.6406	0.6483	0.6620	0.6456
ภาคตะวันออก	**0.5711**	**0.5656**	**0.5689**	**0.5758**	**0.5893**	**0.5849**	**0.5987**	**0.5780**
ชลบุรี	0.5022	0.5171	0.5037	0.4914	0.5205	0.5161	0.5286	0.5107
ระยอง	0.5902	0.5668	0.5217	0.5335	0.5406	0.5244	0.5268	0.5078
จันทบุรี	0.5640	0.6139	0.6663	0.6697	0.6735	0.6682	0.6530	0.6611
ตราด	0.6462	0.4425	0.6260	0.6341	0.5660	0.6418	0.6298	0.5967
ฉะเชิงเทรา	0.5801	0.5535	0.5565	0.5639	0.5872	0.5942	0.6315	0.5788
ปราจีนบุรี	0.6397	0.6298	0.6232	0.6581	0.6737	0.6490	0.6707	0.6429
นครนายก	0.5095	0.6753	0.6132	0.6427	0.6483	0.6376	0.6818	0.6889
สระแก้ว	0.7171	0.7134	0.7370	0.7845	0.7801	0.7670	0.7853	0.7845
ภาคเหนือ	**0.6920**	**0.7026**	**0.6899**	**0.7071**	**0.6981**	**0.6964**	**0.6988**	**0.6896**
เชียงใหม่	0.5954	0.6298	0.6106	0.6020	0.6153	0.6116	0.6231	0.5593
ลำพูน	0.6513	0.7097	0.7018	0.6928	0.6768	0.6774	0.6759	0.6419
ลำปาง	0.7389	0.7151	0.7369	0.7337	0.7549	0.7536	0.7407	0.7240
อุตรดิตถ์	0.8691	0.8493	0.9000	0.9160	0.9108	0.8853	0.8680	0.8693
แพร่	0.6741	0.7325	0.7146	0.7140	0.7274	0.7191	0.7343	0.7276
น่าน	0.6808	0.7112	0.7096	0.6855	0.6959	0.6802	0.7156	0.6751
พะเยา	0.7286	0.7209	0.7249	0.7015	0.7194	0.7196	0.7085	0.7168
เชียงราย	0.6814	0.6607	0.6521	0.6973	0.6728	0.6892	0.6793	0.6787
แม่ฮ่องสอน	0.5709	0.5265	0.5444	0.6229	0.3681	0.3664	0.5540	0.5771
นครสวรรค์	0.7266	0.7301	0.6781	0.7366	0.7301	0.7081	0.6911	0.7027
อุทัยธานี	0.7359	0.7030	0.6962	0.7743	0.7488	0.6958	0.7449	0.7372
กำแพงเพชร	0.7091	0.7364	0.6755	0.7552	0.7311	0.7201	0.7263	0.7082

ที่มา : รวบรวมและประมวลผลโดย สำนักงานสภาพัฒนาการเศรษฐกิจและสังคมแห่งชาติ (สศช.)

ตารางที่ 5 : ดัชนีย่อยด้านที่อยู่อาศัยและสภาพแวดล้อม (ต่อ)

จังหวัด	2558	2559	2560	2561	2562	2563	2564	2565
ตาก	0.8053	0.8430	0.8779	0.8613	0.8231	0.8427	0.8074	0.8402
สุโขทัย	0.7232	0.6909	0.6616	0.6865	0.6828	0.6989	0.6877	0.7033
พิษณุโลก	0.6505	0.7028	0.6631	0.6894	0.6931	0.7056	0.7217	0.7205
พิจิตร	0.7213	0.7268	0.7028	0.7185	0.6766	0.7085	0.7081	0.7410
เพชรบูรณ์	0.7192	0.7179	0.7301	0.7133	0.7280	0.7008	0.6868	0.7146
ภาคตะวันออกเฉียงเหนือ	**0.7301**	**0.7349**	**0.7199**	**0.7324**	**0.7276**	**0.7329**	**0.7361**	**0.7288**
นครราชสีมา	0.6955	0.7117	0.6937	0.7161	0.6859	0.6837	0.7180	0.7113
บุรีรัมย์	0.7599	0.7489	0.7602	0.7520	0.7456	0.7204	0.7433	0.7042
สุรินทร์	0.7326	0.7398	0.7385	0.7291	0.7316	0.7343	0.7391	0.7346
ศรีสะเกษ	0.7326	0.7330	0.7110	0.7341	0.7133	0.7418	0.7213	0.7341
อุบลราชธานี	0.7368	0.7469	0.7312	0.7239	0.7428	0.7436	0.7466	0.7233
ยโสธร	0.7312	0.7295	0.7020	0.7265	0.7082	0.7478	0.7360	0.7367
ชัยภูมิ	0.7679	0.8115	0.7919	0.7920	0.8191	0.8102	0.7976	0.8124
อำนาจเจริญ	0.6799	0.7429	0.7386	0.7262	0.7354	0.7312	0.7419	0.7269
บึงกาฬ	0.7422	0.7490	0.7572	0.7404	0.7484	0.7524	0.7588	0.7561
หนองบัวลำภู	0.7359	0.7328	0.7378	0.7613	0.7596	0.7321	0.7293	0.7256
ขอนแก่น	0.6855	0.6691	0.6654	0.7104	0.6661	0.7100	0.6966	0.6962
อุดรธานี	0.7179	0.7336	0.7182	0.7113	0.7300	0.7327	0.7386	0.7322
เลย	0.7260	0.7052	0.6777	0.7177	0.7349	0.7428	0.7462	0.7171
หนองคาย	0.7484	0.7445	0.7304	0.7197	0.7319	0.7305	0.7236	0.7234
มหาสารคาม	0.7208	0.7009	0.7135	0.7301	0.7159	0.7149	0.7209	0.6838
ร้อยเอ็ด	0.7466	0.7460	0.7507	0.7423	0.7477	0.7436	0.7526	0.7529
กาฬสินธุ์	0.7791	0.7802	0.7779	0.7511	0.7356	0.7637	0.7423	0.7562
สกลนคร	0.7180	0.7452	0.6579	0.7232	0.7351	0.7434	0.7353	0.7385
นครพนม	0.7337	0.7312	0.7254	0.7233	0.7293	0.7084	0.7213	0.7338
มุกดาหาร	0.7390	0.7468	0.6969	0.7334	0.7051	0.7683	0.7829	0.7524
ภาคใต้ 11 จังหวัด	**0.6464**	**0.6244**	**0.6238**	**0.6467**	**0.6593**	**0.6281**	**0.6520**	**0.6317**
นครศรีธรรมราช	0.6454	0.5936	0.6703	0.6946	0.6977	0.5854	0.6934	0.6476
กระบี่	0.6854	0.6735	0.6563	0.6451	0.6773	0.6710	0.6586	0.6831
พังงา	0.6739	0.6465	0.6653	0.6807	0.6692	0.6599	0.6631	0.6798
ภูเก็ต	0.5542	0.5450	0.5363	0.5503	0.5627	0.5411	0.5840	0.5608
สุราษฎร์ธานี	0.6727	0.6153	0.6256	0.6566	0.6369	0.6230	0.6415	0.6162
ระนอง	0.6168	0.6087	0.6244	0.5980	0.6257	0.6190	0.6074	0.5929
ชุมพร	0.6693	0.6303	0.6496	0.6177	0.6662	0.6707	0.6264	0.6338
สงขลา	0.6213	0.6365	0.5880	0.6097	0.6300	0.6527	0.6184	0.6115
สตูล	0.6860	0.6720	0.6801	0.6781	0.7063	0.7074	0.6812	0.6886
ตรัง	0.6403	0.6422	0.6389	0.6703	0.6832	0.6567	0.6705	0.6674
พัทลุง	0.7292	0.6992	0.5765	0.6987	0.7228	0.6288	0.7223	0.6605
3 จังหวัดชายแดนใต้	**0.7070**	**0.7013**	**0.6662**	**0.7096**	**0.6961**	**0.7030**	**0.7115**	**0.6754**
ปัตตานี	0.6850	0.6941	0.6420	0.6737	0.6616	0.6873	0.6860	0.6745
ยะลา	0.7187	0.7136	0.6553	0.7584	0.7540	0.7413	0.7400	0.7252
นราธิวาส	0.7155	0.6965	0.6931	0.7041	0.6816	0.6859	0.7095	0.6369

ที่มา : รวบรวมและประมวลผลโดย สำนักงานสภาพัฒนาการเศรษฐกิจและสังคมแห่งชาติ (สศช.)

ตารางที่ 6 : ดัชนีย่อยด้านชีวิตครอบครัวและชุมชน

จังหวัด	2558	2559	2560	2561	2562	2563	2564	2565
ทั่วราชอาณาจักร	**0.6389**	**0.6142**	**0.6276**	**0.6491**	**0.6392**	**0.6602**	**0.6487**	**0.6437**
กรุงเทพมหานคร	0.5271	0.4475	0.5281	0.5496	0.5772	0.6138	0.5811	0.5556
ภาคกลาง ไม่รวมกรุงเทพฯ	**0.6392**	**0.5715**	**0.6021**	**0.6385**	**0.6331**	**0.6572**	**0.6403**	**0.6481**
สมุทรปราการ	0.6401	0.6256	0.6308	0.6633	0.5954	0.6308	0.6665	0.6105
นนทบุรี	0.7105	0.6182	0.6516	0.7215	0.7493	0.6878	0.6484	0.7157
ปทุมธานี	0.7927	0.5832	0.6238	0.6993	0.6656	0.7140	0.7031	0.6787
นครปฐม	0.5636	0.4854	0.5697	0.6081	0.6070	0.6608	0.5866	0.6455
สมุทรสาคร	0.7620	0.7037	0.6841	0.7360	0.7131	0.7519	0.7618	0.7281
พระนครศรีอยุธยา	0.6332	0.5684	0.5698	0.6388	0.6702	0.6519	0.6376	0.6622
อ่างทอง	0.5321	0.4013	0.4681	0.5411	0.5932	0.5679	0.5631	0.4843
ลพบุรี	0.6327	0.5809	0.5739	0.6363	0.5971	0.7026	0.6855	0.6373
สิงห์บุรี	0.5871	0.4195	0.4749	0.4774	0.5721	0.5721	0.5670	0.5993
ชัยนาท	0.6563	0.5491	0.6080	0.6014	0.5275	0.6010	0.6134	0.5683
สระบุรี	0.6563	0.5792	0.5770	0.5719	0.6111	0.5935	0.5537	0.5647
ราชบุรี	0.5327	0.4557	0.5968	0.6067	0.6372	0.5768	0.5292	0.6308
กาญจนบุรี	0.4996	0.5149	0.6057	0.5753	0.5879	0.6099	0.5955	0.5799
สุพรรณบุรี	0.5549	0.5331	0.5528	0.6073	0.5471	0.6755	0.6696	0.7029
สมุทรสงคราม	0.5941	0.4547	0.5235	0.5802	0.5981	0.6048	0.5560	0.5313
เพชรบุรี	0.5009	0.5108	0.4785	0.4364	0.5244	0.4998	0.5021	0.5822
ประจวบคีรีขันธ์	0.5256	0.5392	0.5922	0.5559	0.5795	0.6200	0.5309	0.5727
ภาคตะวันออก	**0.5364**	**0.5555**	**0.5822**	**0.6179**	**0.6390**	**0.6177**	**0.6451**	**0.6602**
ชลบุรี	0.5338	0.5792	0.6146	0.6625	0.6781	0.6253	0.7199	0.7043
ระยอง	0.6023	0.4956	0.6152	0.6237	0.5938	0.6056	0.6509	0.7487
จันทบุรี	0.5547	0.5589	0.6258	0.6289	0.6325	0.6086	0.6298	0.6386
ตราด	0.5183	0.4966	0.4919	0.6529	0.5527	0.5714	0.5835	0.5631
ฉะเชิงเทรา	0.5420	0.6098	0.5983	0.6053	0.6706	0.6673	0.5709	0.6379
ปราจีนบุรี	0.4693	0.5539	0.5170	0.5146	0.5988	0.6047	0.6100	0.5530
นครนายก	0.4422	0.5182	0.5829	0.5904	0.5647	0.5298	0.5832	0.5506
สระแก้ว	0.5244	0.5329	0.4621	0.5561	0.6572	0.6304	0.6162	0.6149
ภาคเหนือ	**0.6526**	**0.6388**	**0.6117**	**0.6459**	**0.6251**	**0.6563**	**0.6349**	**0.6236**
เชียงใหม่	0.5290	0.5507	0.5324	0.6534	0.5912	0.6051	0.5628	0.6292
ลำพูน	0.6888	0.5820	0.6798	0.6140	0.6362	0.6729	0.6136	0.6546
ลำปาง	0.6610	0.6840	0.6434	0.6355	0.5916	0.6584	0.6138	0.5929
อุตรดิตถ์	0.6378	0.7155	0.6850	0.6867	0.6564	0.6406	0.6116	0.5633
แพร่	0.7370	0.6994	0.6813	0.7119	0.7366	0.6506	0.6495	0.6446
น่าน	0.7440	0.7104	0.7000	0.7330	0.7419	0.7406	0.6605	0.6986
พะเยา	0.7263	0.6821	0.6477	0.6520	0.5768	0.7059	0.6432	0.6258
เชียงราย	0.7393	0.6843	0.5284	0.6600	0.6230	0.6827	0.6839	0.6390
แม่ฮ่องสอน	0.8197	0.6980	0.6634	0.7347	0.6935	0.7117	0.7291	0.7837
นครสวรรค์	0.6099	0.5843	0.5831	0.5860	0.6351	0.6576	0.6144	0.5339
อุทัยธานี	0.5490	0.6306	0.5844	0.5702	0.4916	0.5501	0.6151	0.5941
กำแพงเพชร	0.6984	0.6453	0.6073	0.6734	0.6469	0.6048	0.6543	0.6649

ที่มา : รวบรวมและประมวลผลโดย สำนักงานสภาพัฒนาการเศรษฐกิจและสังคมแห่งชาติ (สศช.)

ตารางที่ 6 : ดัชนีย่อยด้านชีวิตครอบครัวและชุมชน (ต่อ)

จังหวัด	2558	2559	2560	2561	2562	2563	2564	2565
ตาก	0.7391	0.7384	0.7080	0.7173	0.6904	0.7591	0.6809	0.8103
สุโขทัย	0.6269	0.6878	0.6714	0.5910	0.6146	0.6426	0.6033	0.6162
พิษณุโลก	0.6054	0.5324	0.5765	0.6106	0.5980	0.6247	0.5550	0.5263
พิจิตร	0.6355	0.5933	0.6051	0.6191	0.6043	0.6327	0.6656	0.5557
เพชรบูรณ์	0.6723	0.6908	0.6570	0.6282	0.6042	0.6968	0.7540	0.6193
ภาคตะวันออกเฉียงเหนือ	**0.7183**	**0.7121**	**0.7144**	**0.7071**	**0.6736**	**0.6921**	**0.6803**	**0.6713**
นครราชสีมา	0.7265	0.7035	0.7322	0.6974	0.6400	0.6892	0.6735	0.6643
บุรีรัมย์	0.7346	0.6532	0.7132	0.6688	0.5889	0.6900	0.6780	0.6159
สุรินทร์	0.7478	0.7166	0.6858	0.7108	0.6236	0.7007	0.6848	0.6169
ศรีสะเกษ	0.6826	0.6635	0.6796	0.7159	0.6581	0.6354	0.6042	0.6403
อุบลราชธานี	0.6601	0.7346	0.7323	0.7547	0.6856	0.7114	0.7485	0.7511
ยโสธร	0.7445	0.7326	0.7312	0.7155	0.6861	0.6755	0.6939	0.6398
ชัยภูมิ	0.6950	0.7354	0.6730	0.6982	0.6820	0.6612	0.6595	0.6032
อำนาจเจริญ	0.7135	0.6909	0.7537	0.7130	0.6850	0.6682	0.7019	0.7118
บึงกาฬ	0.7587	0.6785	0.6435	0.6961	0.6794	0.6744	0.6858	0.6668
หนองบัวลำภู	0.7960	0.8186	0.8003	0.7646	0.7513	0.8109	0.7158	0.7120
ขอนแก่น	0.7223	0.7084	0.6603	0.6664	0.6916	0.6863	0.5925	0.6630
อุดรธานี	0.7605	0.7435	0.7733	0.6987	0.7404	0.6788	0.7073	0.6557
เลย	0.7069	0.7379	0.6899	0.6966	0.7155	0.7234	0.6961	0.6538
หนองคาย	0.7583	0.6970	0.7189	0.6688	0.6763	0.6800	0.6619	0.6557
มหาสารคาม	0.6754	0.7406	0.7411	0.7934	0.6712	0.7392	0.7379	0.6867
ร้อยเอ็ด	0.7170	0.7440	0.7236	0.7195	0.7149	0.7087	0.6700	0.7027
กาฬสินธุ์	0.7594	0.6959	0.7022	0.7244	0.6816	0.6604	0.6991	0.6853
สกลนคร	0.7281	0.7279	0.7543	0.7166	0.6979	0.7308	0.7127	0.7296
นครพนม	0.6632	0.6975	0.7042	0.6783	0.7133	0.7458	0.7308	0.7324
มุกดาหาร	0.6509	0.6082	0.6673	0.6327	0.5830	0.5585	0.6296	0.5966
ภาคใต้ 11 จังหวัด	**0.5525**	**0.5412**	**0.5640**	**0.6050**	**0.6039**	**0.6346**	**0.6278**	**0.6277**
นครศรีธรรมราช	0.6210	0.5853	0.6572	0.6898	0.6407	0.6845	0.6511	0.6143
กระบี่	0.5278	0.6230	0.5402	0.5940	0.6517	0.6364	0.6455	0.5207
พังงา	0.5103	0.5835	0.5668	0.6811	0.6134	0.5506	0.5635	0.5799
ภูเก็ต	0.3810	0.4585	0.4535	0.5305	0.5557	0.5566	0.5689	0.6074
สุราษฎร์ธานี	0.5272	0.5771	0.6297	0.6642	0.6666	0.7134	0.6730	0.7468
ระนอง	0.6097	0.5678	0.6166	0.6501	0.7042	0.6587	0.7292	0.7264
ชุมพร	0.5064	0.5478	0.6071	0.5939	0.5737	0.6517	0.6408	0.6975
สงขลา	0.5583	0.4510	0.4720	0.5039	0.5213	0.5687	0.6051	0.6043
สตูล	0.5212	0.5013	0.5476	0.6287	0.5567	0.6685	0.6164	0.5304
ตรัง	0.6574	0.6114	0.5930	0.6210	0.6342	0.6461	0.6377	0.6175
พัทลุง	0.4954	0.4815	0.4225	0.5187	0.5604	0.5632	0.5403	0.5266
3 จังหวัดชายแดนใต้	**0.7042**	**0.6902**	**0.6942**	**0.7257**	**0.7368**	**0.7415**	**0.7599**	**0.7597**
ปัตตานี	0.7370	0.6612	0.6648	0.7199	0.7429	0.7303	0.7166	0.7204
ยะลา	0.5571	0.5793	0.6570	0.6781	0.6913	0.6693	0.7267	0.7101
นราธิวาส	0.7757	0.7956	0.7455	0.7633	0.7620	0.8011	0.8236	0.8260

ที่มา : รวบรวมและประมวลผลโดย สำนักงานสภาพัฒนาการเศรษฐกิจและสังคมแห่งชาติ (สศช.)

ตารางที่ 7 : ดัชนีย่อยด้านการคมนาคมและการสื่อสาร

จังหวัด	2558	2559	2560	2561	2562	2563	2564	2565
ทั่วราชอาณาจักร	**0.5063**	**0.5367**	**0.5897**	**0.6220**	**0.6557**	**0.7213**	**0.7468**	**0.7545**
กรุงเทพมหานคร	0.8172	0.8364	0.8874	0.8942	0.9093	0.9477	0.9720	0.9726
ภาคกลาง ไม่รวมกรุงเทพฯ	**0.5517**	**0.5870**	**0.6320**	**0.6643**	**0.7067**	**0.7575**	**0.7865**	**0.7868**
สมุทรปราการ	0.6521	0.6484	0.6320	0.7076	0.7779	0.7937	0.7945	0.8021
นนทบุรี	0.7774	0.7896	0.8086	0.8408	0.8767	0.9042	0.9300	0.9388
ปทุมธานี	0.7201	0.7110	0.7477	0.7946	0.8527	0.8619	0.9032	0.8939
นครปฐม	0.5482	0.5652	0.6315	0.6474	0.6683	0.7945	0.8196	0.8071
สมุทรสาคร	0.5987	0.7048	0.7491	0.7577	0.7930	0.8900	0.9172	0.9283
พระนครศรีอยุธยา	0.5818	0.6196	0.6712	0.6773	0.7307	0.7723	0.8117	0.7776
อ่างทอง	0.5510	0.5800	0.6023	0.6247	0.6546	0.7090	0.7398	0.7745
ลพบุรี	0.4571	0.4557	0.4874	0.5522	0.6098	0.7067	0.7310	0.7247
สิงห์บุรี	0.5725	0.5625	0.6233	0.6435	0.7039	0.7293	0.7669	0.8021
ชัยนาท	0.4627	0.5175	0.5911	0.5944	0.6157	0.6386	0.6807	0.7059
สระบุรี	0.4846	0.4981	0.5082	0.6010	0.6312	0.7025	0.7318	0.7227
ราชบุรี	0.5033	0.5562	0.6043	0.6417	0.6715	0.7514	0.8082	0.7838
กาญจนบุรี	0.4205	0.4450	0.4833	0.5313	0.5924	0.6682	0.7143	0.7140
สุพรรณบุรี	0.4116	0.4709	0.5496	0.5314	0.5654	0.5945	0.6255	0.6521
สมุทรสงคราม	0.5869	0.6351	0.7124	0.7183	0.7659	0.7927	0.7914	0.8136
เพชรบุรี	0.4739	0.5349	0.5781	0.6177	0.7081	0.7454	0.7672	0.7698
ประจวบคีรีขันธ์	0.3740	0.4343	0.5254	0.5672	0.6236	0.6654	0.6724	0.6570
ภาคตะวันออก	**0.4629**	**0.4872**	**0.5377**	**0.5648**	**0.5940**	**0.6531**	**0.6798**	**0.6780**
ชลบุรี	0.5609	0.5646	0.6161	0.6635	0.6985	0.7421	0.7796	0.7608
ระยอง	0.4019	0.4710	0.5027	0.5193	0.5475	0.6443	0.6543	0.6048
จันทบุรี	0.4184	0.4878	0.5450	0.5678	0.5730	0.6495	0.6694	0.6699
ตราด	0.5287	0.5155	0.5735	0.6127	0.6461	0.6912	0.7271	0.7520
ฉะเชิงเทรา	0.4718	0.5005	0.5189	0.5512	0.6004	0.6503	0.6566	0.6819
ปราจีนบุรี	0.3466	0.3921	0.4516	0.4989	0.5190	0.6221	0.6611	0.7009
นครนายก	0.5273	0.4778	0.5530	0.5796	0.6406	0.6395	0.6723	0.7333
สระแก้ว	0.4220	0.4312	0.5227	0.5109	0.5406	0.5905	0.6364	0.6274
ภาคเหนือ	**0.4586**	**0.4901**	**0.5397**	**0.5715**	**0.6031**	**0.6856**	**0.7040**	**0.7089**
เชียงใหม่	0.5093	0.5129	0.5332	0.5708	0.5820	0.6675	0.6844	0.6787
ลำพูน	0.4967	0.5169	0.5535	0.5954	0.6111	0.6918	0.7176	0.7273
ลำปาง	0.5327	0.5558	0.6171	0.6371	0.6466	0.7272	0.7454	0.7200
อุตรดิตถ์	0.4327	0.5017	0.6034	0.6023	0.6722	0.7420	0.7236	0.7691
แพร่	0.5277	0.5570	0.6264	0.6310	0.7016	0.7809	0.7877	0.7941
น่าน	0.5082	0.5243	0.5902	0.5785	0.6344	0.7408	0.7732	0.7615
พะเยา	0.5296	0.5364	0.5805	0.6436	0.6333	0.7069	0.7050	0.7410
เชียงราย	0.4490	0.4705	0.5089	0.5574	0.6215	0.7028	0.7282	0.7324
แม่ฮ่องสอน	0.3555	0.3806	0.4574	0.5330	0.5857	0.6457	0.6464	0.6292
นครสวรรค์	0.3798	0.4533	0.4880	0.5462	0.5675	0.6482	0.6512	0.6866
อุทัยธานี	0.4195	0.4529	0.5244	0.5204	0.5415	0.6330	0.6587	0.6782
กำแพงเพชร	0.3880	0.4567	0.5255	0.5597	0.5565	0.6426	0.6520	0.6517

ที่มา : รวบรวมและประมวลผลโดย สำนักงานสภาพัฒนาการเศรษฐกิจและสังคมแห่งชาติ (สศช.)

ตารางที่ 7 : ดัชนีย่อยด้านการคมนาคมและการสื่อสาร (ต่อ)

จังหวัด	2558	2559	2560	2561	2562	2563	2564	2565
ตาก	0.3929	0.4318	0.4784	0.5142	0.5229	0.6507	0.6538	0.6159
สุโขทัย	0.4673	0.5223	0.5794	0.5859	0.6268	0.6739	0.7171	0.7265
พิษณุโลก	0.4714	0.4916	0.5226	0.5482	0.6035	0.6506	0.6813	0.7105
พิจิตร	0.4459	0.4712	0.5225	0.5888	0.6531	0.7111	0.7265	0.7233
เพชรบูรณ์	0.4293	0.4588	0.5365	0.5437	0.5659	0.6950	0.7391	0.7409
ภาคตะวันออกเฉียงเหนือ	**0.4628**	**0.4820**	**0.5476**	**0.5823**	**0.6183**	**0.6923**	**0.7213**	**0.7369**
นครราชสีมา	0.4352	0.4573	0.5164	0.5364	0.5766	0.6418	0.6649	0.7101
บุรีรัมย์	0.4509	0.4686	0.5295	0.5602	0.5789	0.6849	0.7744	0.7934
สุรินทร์	0.4320	0.4502	0.5356	0.5794	0.6051	0.6690	0.6936	0.7095
ศรีสะเกษ	0.4414	0.4654	0.5748	0.5835	0.5933	0.7054	0.7361	0.7379
อุบลราชธานี	0.4784	0.4941	0.5373	0.5777	0.6215	0.6561	0.6698	0.7033
ยโสธร	0.5100	0.4947	0.5333	0.5697	0.6076	0.6928	0.7301	0.7466
ชัยภูมิ	0.4736	0.4708	0.5192	0.5406	0.5863	0.6091	0.6431	0.6770
อำนาจเจริญ	0.4562	0.5125	0.6214	0.6180	0.6806	0.7611	0.7411	0.7655
บึงกาฬ	0.5075	0.4962	0.5544	0.5692	0.6018	0.6723	0.7221	0.7337
หนองบัวลำภู	0.4668	0.5201	0.5888	0.6230	0.6620	0.7618	0.8130	0.7924
ขอนแก่น	0.5105	0.5362	0.5966	0.6274	0.6463	0.6963	0.7422	0.7436
อุดรธานี	0.5307	0.5427	0.6001	0.6561	0.7179	0.7909	0.7911	0.7889
เลย	0.4695	0.4784	0.5307	0.5596	0.5985	0.6874	0.6925	0.7191
หนองคาย	0.4501	0.4539	0.4563	0.5683	0.5739	0.7049	0.7449	0.7274
มหาสารคาม	0.4539	0.4842	0.5753	0.6129	0.6174	0.6996	0.7550	0.7666
ร้อยเอ็ด	0.4360	0.4738	0.5461	0.5905	0.6063	0.6914	0.7005	0.7282
กาฬสินธุ์	0.4203	0.4425	0.5294	0.5571	0.6269	0.6774	0.6941	0.7008
สกลนคร	0.4099	0.4227	0.4784	0.5315	0.6205	0.7511	0.7727	0.7679
นครพนม	0.4992	0.5117	0.6015	0.6408	0.6717	0.7690	0.7726	0.7623
มุกดาหาร	0.4151	0.4153	0.5015	0.5715	0.6442	0.7238	0.7570	0.7449
ภาคใต้ 11 จังหวัด	**0.4913**	**0.5518**	**0.6166**	**0.6512**	**0.6747**	**0.7543**	**0.7834**	**0.7982**
นครศรีธรรมราช	0.4360	0.5068	0.5788	0.6137	0.6327	0.7114	0.7482	0.7767
กระบี่	0.4535	0.5106	0.5848	0.6470	0.6930	0.7619	0.7975	0.7721
พังงา	0.4967	0.6115	0.6762	0.6947	0.6969	0.7802	0.7976	0.8036
ภูเก็ต	0.6647	0.7302	0.7522	0.7988	0.7794	0.8540	0.8988	0.8731
สุราษฎร์ธานี	0.4363	0.5044	0.5618	0.6225	0.6612	0.7351	0.7615	0.7854
ระนอง	0.5072	0.5244	0.5619	0.6242	0.6824	0.7376	0.7013	0.7262
ชุมพร	0.3929	0.4742	0.5378	0.5508	0.5669	0.6648	0.6584	0.6975
สงขลา	0.5849	0.6225	0.6972	0.7270	0.7461	0.8214	0.8522	0.8615
สตูล	0.5200	0.5979	0.6717	0.6996	0.7511	0.8000	0.8177	0.7982
ตรัง	0.5498	0.5949	0.6554	0.6645	0.6983	0.8029	0.8351	0.8653
พัทลุง	0.4621	0.5198	0.5859	0.6208	0.6487	0.7327	0.7781	0.7910
3 จังหวัดชายแดนใต้	**0.5015**	**0.5135**	**0.6016**	**0.6306**	**0.6741**	**0.7670**	**0.8094**	**0.8157**
ปัตตานี	0.5403	0.5609	0.6567	0.6785	0.7356	0.8379	0.8553	0.8635
ยะลา	0.5150	0.5433	0.6590	0.6675	0.7196	0.8209	0.8343	0.8489
นราธิวาส	0.4541	0.4464	0.5087	0.5574	0.5824	0.6614	0.7456	0.7447

ที่มา : รวบรวมและประมวลผลโดย สำนักงานสภาพัฒนาการเศรษฐกิจและสังคมแห่งชาติ (สศช.)

ตารางที่ 8 : ดัชนีย่อยด้านการมีส่วนร่วม

จังหวัด	2558	2559	2560	2561	2562	2563	2564	2565
ทั่วราชอาณาจักร	**0.5478**	**0.5402**	**0.5614**	**0.5667**	**0.5677**	**0.5615**	**0.5517**	**0.5697**
กรุงเทพมหานคร	0.3145	0.2931	0.3840	0.4111	0.4028	0.3911	0.3786	0.4128
ภาคกลาง ไม่รวมกรุงเทพฯ	**0.4940**	**0.4773**	**0.5223**	**0.5286**	**0.5291**	**0.5238**	**0.5139**	**0.5402**
สมุทรปราการ	0.3022	0.3019	0.3520	0.3542	0.3434	0.3328	0.3209	0.3639
นนทบุรี	0.3631	0.3427	0.4280	0.4677	0.4655	0.4509	0.4354	0.4969
ปทุมธานี	0.3656	0.2739	0.4665	0.4709	0.4528	0.4588	0.4639	0.4754
นครปฐม	0.5167	0.5193	0.5486	0.5399	0.5383	0.5362	0.5336	0.5358
สมุทรสาคร	0.2811	0.2795	0.3908	0.4896	0.4789	0.4418	0.4045	0.4555
พระนครศรีอยุธยา	0.6003	0.5724	0.5865	0.5878	0.6100	0.6293	0.6344	0.6408
อ่างทอง	0.6326	0.6270	0.6226	0.6348	0.6269	0.6210	0.6149	0.6228
ลพบุรี	0.5622	0.5594	0.5611	0.5525	0.5303	0.5218	0.5099	0.5498
สิงห์บุรี	0.6715	0.6510	0.6868	0.6742	0.6594	0.6623	0.6643	0.6736
ชัยนาท	0.6304	0.6428	0.6403	0.6388	0.6408	0.6457	0.6436	0.6455
สระบุรี	0.6139	0.6201	0.6600	0.6662	0.6539	0.6522	0.6304	0.6636
ราชบุรี	0.6134	0.5906	0.6004	0.5867	0.5835	0.5868	0.5859	0.6041
กาญจนบุรี	0.5313	0.4956	0.5151	0.5409	0.5712	0.5704	0.5591	0.5768
สุพรรณบุรี	0.5450	0.5470	0.5661	0.5723	0.5772	0.5826	0.5763	0.6022
สมุทรสงคราม	0.4768	0.4838	0.5076	0.4251	0.4779	0.4208	0.3630	0.4816
เพชรบุรี	0.5842	0.5818	0.5850	0.5960	0.6046	0.6002	0.5958	0.5991
ประจวบคีรีขันธ์	0.4727	0.4634	0.5101	0.5231	0.5074	0.5013	0.4926	0.5158
ภาคตะวันออก	**0.5295**	**0.5131**	**0.5516**	**0.5596**	**0.5601**	**0.5432**	**0.5227**	**0.5480**
ชลบุรี	0.3797	0.3723	0.4246	0.4634	0.4964	0.4845	0.4621	0.4875
ระยอง	0.4794	0.4790	0.5250	0.5403	0.5212	0.5096	0.4974	0.5200
จันทบุรี	0.5181	0.4891	0.6166	0.6048	0.5887	0.5648	0.5404	0.5862
ตราด	0.6628	0.6616	0.6535	0.6271	0.6859	0.6848	0.6822	0.7111
ฉะเชิงเทรา	0.5965	0.5711	0.5743	0.5823	0.5785	0.5755	0.5667	0.5941
ปราจีนบุรี	0.6498	0.6477	0.6434	0.6473	0.6380	0.5901	0.5615	0.5859
นครนายก	0.7056	0.6359	0.6680	0.6502	0.6654	0.6589	0.6518	0.6600
สระแก้ว	0.6039	0.5669	0.5913	0.5913	0.5720	0.5664	0.5587	0.5749
ภาคเหนือ	**0.6285**	**0.6310**	**0.6252**	**0.6247**	**0.6335**	**0.6345**	**0.6283**	**0.6429**
เชียงใหม่	0.6584	0.6287	0.6403	0.6414	0.6340	0.6472	0.6473	0.6691
ลำพูน	0.8360	0.8553	0.8600	0.8721	0.8606	0.8659	0.8704	0.8769
ลำปาง	0.7054	0.7783	0.7796	0.7784	0.7650	0.7651	0.7642	0.7740
อุตรดิตถ์	0.6771	0.6822	0.6794	0.6816	0.6872	0.6926	0.6935	0.7006
แพร่	0.7118	0.7332	0.7245	0.7325	0.7273	0.7298	0.7316	0.7429
น่าน	0.7911	0.7874	0.7797	0.7832	0.8076	0.8163	0.8141	0.8238
พะเยา	0.7182	0.7563	0.7472	0.7387	0.7419	0.7444	0.7459	0.7495
เชียงราย	0.5937	0.6115	0.6355	0.6139	0.6473	0.6474	0.6313	0.6417
แม่ฮ่องสอน	0.5862	0.5842	0.6021	0.6067	0.6416	0.6231	0.6045	0.6368
นครสวรรค์	0.5379	0.5321	0.5479	0.5547	0.5623	0.5521	0.5394	0.5555
อุทัยธานี	0.6559	0.6405	0.6426	0.6121	0.6234	0.6331	0.6426	0.6485
กำแพงเพชร	0.5781	0.5686	0.5791	0.5962	0.6090	0.6003	0.5824	0.5958

ที่มา : รวบรวมและประมวลผลโดย สำนักงานสภาพัฒนาการเศรษฐกิจและสังคมแห่งชาติ (สศช.)

ตารางที่ 8 : ดัชนีย่อยด้านการมีส่วนร่วม (ต่อ)

จังหวัด	2558	2559	2560	2561	2562	2563	2564	2565
ตาก	0.5139	0.5013	0.5329	0.5373	0.5373	0.5390	0.5390	0.5515
สุโขทัย	0.7240	0.7314	0.6530	0.6504	0.6482	0.6338	0.6178	0.6410
พิษณุโลก	0.5270	0.5153	0.4954	0.4876	0.5029	0.5142	0.5210	0.5329
พิจิตร	0.5076	0.5059	0.4798	0.4732	0.4853	0.4836	0.4739	0.5003
เพชรบูรณ์	0.5867	0.5863	0.5198	0.5308	0.5570	0.5532	0.5361	0.5575
ภาคตะวันออกเฉียงเหนือ	**0.5665**	**0.5552**	**0.5710**	**0.5780**	**0.5673**	**0.5645**	**0.5578**	**0.5655**
นครราชสีมา	0.5440	0.5409	0.5724	0.5776	0.5973	0.5976	0.5926	0.6025
บุรีรัมย์	0.5580	0.5185	0.5881	0.6165	0.5963	0.5941	0.5884	0.6004
สุรินทร์	0.5392	0.5318	0.5436	0.5565	0.5428	0.5446	0.5394	0.5425
ศรีสะเกษ	0.5815	0.5803	0.5868	0.5828	0.5699	0.5754	0.5743	0.5794
อุบลราชธานี	0.5712	0.5638	0.5582	0.5641	0.5448	0.5408	0.5354	0.5412
ยโสธร	0.6191	0.5370	0.5306	0.5299	0.5228	0.5258	0.5330	0.5325
ชัยภูมิ	0.5916	0.5623	0.5827	0.6004	0.5758	0.5770	0.5646	0.5816
อำนาจเจริญ	0.6944	0.6637	0.6604	0.6629	0.6597	0.6537	0.6472	0.6503
บึงกาฬ	0.4991	0.5763	0.6152	0.6032	0.5676	0.5475	0.5253	0.5411
หนองบัวลำภู	0.5456	0.5368	0.5432	0.5377	0.4958	0.4478	0.3994	0.4097
ขอนแก่น	0.5615	0.5304	0.5292	0.5411	0.5425	0.5522	0.5523	0.5619
อุดรธานี	0.5333	0.5315	0.5306	0.5383	0.5222	0.5090	0.4957	0.5117
เลย	0.6178	0.6420	0.6438	0.6389	0.6260	0.5993	0.5726	0.5868
หนองคาย	0.4763	0.4991	0.5107	0.4965	0.4595	0.4537	0.4473	0.4515
มหาสารคาม	0.6272	0.6221	0.6502	0.6625	0.6470	0.6548	0.6625	0.6635
ร้อยเอ็ด	0.5838	0.5297	0.5304	0.5323	0.5158	0.5191	0.5216	0.5218
กาฬสินธุ์	0.6303	0.6140	0.6505	0.6496	0.6195	0.6076	0.5932	0.5988
สกลนคร	0.5253	0.5279	0.5232	0.5373	0.5394	0.5390	0.5365	0.5400
นครพนม	0.5507	0.5815	0.6203	0.6261	0.6230	0.6166	0.6033	0.6082
มุกดาหาร	0.6071	0.6232	0.6121	0.6237	0.6301	0.6240	0.6174	0.6180
ภาคใต้ 11 จังหวัด	**0.5138**	**0.5221**	**0.5649**	**0.5749**	**0.5877**	**0.5679**	**0.5489**	**0.5849**
นครศรีธรรมราช	0.4604	0.4654	0.5180	0.5291	0.5463	0.5299	0.5126	0.5494
กระบี่	0.4635	0.4368	0.5220	0.5131	0.4976	0.4833	0.4683	0.5091
พังงา	0.6470	0.6336	0.6730	0.6854	0.6681	0.6613	0.6730	0.6816
ภูเก็ต	0.3251	0.3999	0.4258	0.4761	0.4977	0.4268	0.3540	0.4477
สุราษฎร์ธานี	0.4328	0.4258	0.4982	0.5020	0.5233	0.4933	0.4625	0.5181
ระนอง	0.4866	0.5138	0.5431	0.5101	0.5666	0.5408	0.5170	0.5131
ชุมพร	0.6436	0.6685	0.6722	0.6887	0.6995	0.6833	0.6661	0.6818
สงขลา	0.5433	0.5528	0.6020	0.6109	0.6235	0.6053	0.5864	0.6150
สตูล	0.5985	0.6160	0.6310	0.6425	0.6532	0.6564	0.6722	0.7069
ตรัง	0.5805	0.5761	0.6157	0.6387	0.6234	0.6039	0.5880	0.6266
พัทลุง	0.6144	0.6267	0.6239	0.6292	0.6615	0.6532	0.6434	0.6607
3 จังหวัดชายแดนใต้	**0.5044**	**0.5000**	**0.5048**	**0.5098**	**0.5378**	**0.5318**	**0.5308**	**0.5569**
ปัตตานี	0.5076	0.5015	0.5057	0.5120	0.5535	0.5530	0.5581	0.5828
ยะลา	0.4325	0.4346	0.4484	0.4801	0.5216	0.5190	0.5291	0.5625
นราธิวาส	0.5551	0.5450	0.5434	0.5283	0.5348	0.5213	0.5078	0.5299

ที่มา : รวบรวมและประมวลผลโดย สำนักงานสภาพัฒนาการเศรษฐกิจและสังคมแห่งชาติ (สศช.)

ตารางที่ 9 : ดัชนีความก้าวหน้าของคน

จังหวัด	2558	2559	2560	2561	2562	2563	2564	2565
ทั่วราชอาณาจักร	**0.6171**	**0.6142**	**0.6236**	**0.6371**	**0.6382**	**0.6422**	**0.6376**	**0.6445**
กรุงเทพมหานคร	0.6387	0.6159	0.6610	0.6772	0.6850	0.6801	0.6622	0.6707
ภาคกลาง ไม่รวมกรุงเทพฯ	**0.6260**	**0.6161**	**0.6316**	**0.6461**	**0.6498**	**0.6497**	**0.6448**	**0.6547**
สมุทรปราการ	0.6111	0.5914	0.6021	0.6155	0.6218	0.6173	0.6032	0.6297
นนทบุรี	0.6593	0.6422	0.6653	0.7001	0.7061	0.6796	0.6586	0.6875
ปทุมธานี	0.6585	0.6063	0.6524	0.6688	0.6698	0.6632	0.6630	0.6589
นครปฐม	0.6361	0.6261	0.6425	0.6514	0.6523	0.6682	0.6694	0.6698
สมุทรสาคร	0.5795	0.5764	0.6021	0.6362	0.6287	0.6056	0.5921	0.6101
พระนครศรีอยุธยา	0.6641	0.6512	0.6491	0.6736	0.6881	0.6868	0.6788	0.6770
อ่างทอง	0.5974	0.5776	0.6019	0.6238	0.6331	0.6332	0.6437	0.6457
ลพบุรี	0.6109	0.6117	0.6139	0.6336	0.6264	0.6455	0.6450	0.6529
สิงห์บุรี	0.6322	0.6045	0.6272	0.6209	0.6429	0.6537	0.6580	0.6666
ชัยนาท	0.5801	0.5744	0.5972	0.6051	0.6022	0.5902	0.6098	0.6124
สระบุรี	0.6321	0.6279	0.6261	0.6438	0.6457	0.6387	0.6326	0.6360
ราชบุรี	0.6122	0.6030	0.6217	0.6346	0.6367	0.6360	0.6421	0.6557
กาญจนบุรี	0.5830	0.5822	0.6048	0.6075	0.6201	0.6175	0.6353	0.6372
สุพรรณบุรี	0.5972	0.6036	0.6149	0.6289	0.6195	0.6403	0.6477	0.6599
สมุทรสงคราม	0.6392	0.6256	0.6346	0.6388	0.6372	0.6369	0.6334	0.6552
เพชรบุรี	0.6072	0.6225	0.6218	0.6274	0.6557	0.6518	0.6434	0.6733
ประจวบคีรีขันธ์	0.5704	0.5712	0.6104	0.6208	0.6311	0.6352	0.6294	0.6450
ภาคตะวันออก	**0.6117**	**0.6109**	**0.6295**	**0.6469**	**0.6480**	**0.6480**	**0.6535**	**0.6582**
ชลบุรี	0.6211	0.6222	0.6398	0.6691	0.6795	0.6687	0.6879	0.6896
ระยอง	0.6245	0.6179	0.6400	0.6563	0.6507	0.6566	0.6588	0.6599
จันทบุรี	0.5767	0.5798	0.6243	0.6328	0.6173	0.6238	0.6177	0.6323
ตราด	0.6196	0.5807	0.6083	0.6435	0.6290	0.6366	0.6382	0.6457
ฉะเชิงเทรา	0.6226	0.6279	0.6349	0.6465	0.6541	0.6612	0.6605	0.6676
ปราจีนบุรี	0.5914	0.6078	0.6219	0.6356	0.6405	0.6413	0.6439	0.6428
นครนายก	0.5905	0.6107	0.6412	0.6345	0.6350	0.6278	0.6530	0.6509
สระแก้ว	0.5737	0.5732	0.5782	0.5964	0.6068	0.6141	0.6175	0.6207
ภาคเหนือ	**0.6136**	**0.6152**	**0.6148**	**0.6282**	**0.6250**	**0.6358**	**0.6359**	**0.6306**
เชียงใหม่	0.6220	0.6144	0.6074	0.6354	0.6199	0.6222	0.6257	0.6179
ลำพูน	0.6236	0.6372	0.6460	0.6529	0.6373	0.6412	0.6495	0.6416
ลำปาง	0.6432	0.6374	0.6479	0.6402	0.6434	0.6587	0.6565	0.6390
อุตรดิตถ์	0.6201	0.6343	0.6529	0.6513	0.6606	0.6628	0.6577	0.6541
แพร่	0.6209	0.6411	0.6347	0.6389	0.6527	0.6563	0.6498	0.6552
น่าน	0.6213	0.6281	0.6316	0.6278	0.6387	0.6608	0.6593	0.6496
พะเยา	0.6508	0.6531	0.6523	0.6678	0.6318	0.6652	0.6543	0.6598
เชียงราย	0.6219	0.6174	0.6124	0.6449	0.6361	0.6492	0.6307	0.6307
แม่ฮ่องสอน	0.5587	0.5341	0.5431	0.5597	0.5520	0.5451	0.5861	0.5974
นครสวรรค์	0.5936	0.5971	0.5962	0.6172	0.6270	0.6378	0.6245	0.6288
อุทัยธานี	0.5973	0.5926	0.5923	0.5994	0.6013	0.6129	0.6480	0.6369
กำแพงเพชร	0.5915	0.5930	0.5928	0.6256	0.6225	0.6279	0.6280	0.6283

ที่มา : รวบรวมและประมวลผลโดย สำนักงานสภาพัฒนาการเศรษฐกิจและสังคมแห่งชาติ (สศช.)

ตารางที่ 9 : ดัชนีความก้าวหน้าของคน (ต่อ)

จังหวัด	2558	2559	2560	2561	2562	2563	2564	2565
ตาก	0.5885	0.5950	0.6037	0.6145	0.6009	0.6272	0.6177	0.6229
สุโขทัย	0.6095	0.6252	0.6238	0.6178	0.6207	0.6285	0.6239	0.6292
พิษณุโลก	0.5922	0.5985	0.5985	0.6082	0.6104	0.6237	0.6258	0.6190
พิจิตร	0.5948	0.5931	0.5881	0.6100	0.6124	0.6237	0.6273	0.6247
เพชรบูรณ์	0.6133	0.6172	0.6147	0.6074	0.6038	0.6257	0.6430	0.6337
ภาคตะวันออกเฉียงเหนือ	**0.6069**	**0.6073**	**0.6115**	**0.6217**	**0.6202**	**0.6255**	**0.6273**	**0.6356**
นครราชสีมา	0.6021	0.6101	0.6152	0.6213	0.6141	0.6144	0.6345	0.6471
บุรีรัมย์	0.5903	0.5767	0.5875	0.5717	0.5786	0.5845	0.5934	0.6136
สุรินทร์	0.5689	0.5683	0.5706	0.5777	0.5843	0.5966	0.5961	0.5935
ศรีสะเกษ	0.6031	0.6032	0.6155	0.6264	0.6143	0.6212	0.6088	0.6137
อุบลราชธานี	0.5863	0.5946	0.5933	0.6201	0.6107	0.6132	0.6159	0.6272
ยโสธร	0.6234	0.6039	0.6073	0.6172	0.6181	0.6390	0.6511	0.6485
ชัยภูมิ	0.6166	0.6212	0.6149	0.6290	0.6326	0.6207	0.6231	0.6318
อำนาจเจริญ	0.6103	0.6225	0.6379	0.6374	0.6505	0.6456	0.6478	0.6549
บึงกาฬ	0.6013	0.5951	0.6182	0.6185	0.6205	0.6187	0.6349	0.6440
หนองบัวลำภู	0.6082	0.6147	0.6177	0.6205	0.6183	0.6152	0.6092	0.6098
ขอนแก่น	0.6278	0.6285	0.6229	0.6367	0.6323	0.6436	0.6420	0.6532
อุดรธานี	0.6232	0.6235	0.6318	0.6375	0.6528	0.6516	0.6342	0.6407
เลย	0.6135	0.6247	0.6236	0.6352	0.6310	0.6423	0.6330	0.6407
หนองคาย	0.6165	0.6168	0.6190	0.6186	0.6181	0.6319	0.6300	0.6357
มหาสารคาม	0.6177	0.6207	0.6348	0.6598	0.6402	0.6603	0.6620	0.6523
ร้อยเอ็ด	0.6337	0.6347	0.6340	0.6348	0.6388	0.6417	0.6413	0.6654
กาฬสินธุ์	0.6352	0.6155	0.6259	0.6380	0.6293	0.6332	0.6319	0.6315
สกลนคร	0.5846	0.5910	0.6007	0.6124	0.6250	0.6275	0.6233	0.6292
นครพนม	0.6214	0.6137	0.6229	0.6430	0.6397	0.6410	0.6368	0.6486
มุกดาหาร	0.5957	0.5889	0.5838	0.6262	0.6188	0.6356	0.6469	0.6276
ภาคใต้ 11 จังหวัด	**0.5949**	**0.5974**	**0.6131**	**0.6300**	**0.6337**	**0.6363**	**0.6280**	**0.6415**
นครศรีธรรมราช	0.5782	0.5793	0.6045	0.6213	0.6153	0.6152	0.6089	0.6263
กระบี่	0.5675	0.5766	0.5960	0.6157	0.6236	0.6249	0.6116	0.6160
พังงา	0.5936	0.6217	0.6310	0.6664	0.6536	0.6340	0.6215	0.6432
ภูเก็ต	0.5952	0.6246	0.6374	0.6580	0.6652	0.6159	0.5952	0.6399
สุราษฎร์ธานี	0.5673	0.5795	0.6016	0.6302	0.6314	0.6419	0.6208	0.6438
ระนอง	0.6072	0.6042	0.6182	0.6185	0.6444	0.6299	0.6219	0.6291
ชุมพร	0.5876	0.6174	0.6311	0.6448	0.6438	0.6661	0.6528	0.6677
สงขลา	0.6294	0.6099	0.6262	0.6348	0.6479	0.6573	0.6570	0.6575
สตูล	0.6032	0.6021	0.6205	0.6264	0.6379	0.6616	0.6321	0.6336
ตรัง	0.6126	0.6034	0.6190	0.6220	0.6252	0.6429	0.6401	0.6481
พัทลุง	0.5887	0.5812	0.5590	0.5951	0.6141	0.6241	0.6295	0.6242
3 จังหวัดชายแดนใต้	**0.5948**	**0.5821**	**0.5871**	**0.6014**	**0.6152**	**0.6104**	**0.6102**	**0.6320**
ปัตตานี	0.5886	0.5716	0.5769	0.5894	0.6078	0.5920	0.6014	0.6149
ยะลา	0.5801	0.5846	0.6092	0.6312	0.6449	0.6443	0.6403	0.6617
นราธิวาส	0.6065	0.5869	0.5780	0.5879	0.5961	0.5977	0.5929	0.6233

ที่มา : รวบรวมและประมวลผลโดย สำนักงานสภาพัฒนาการเศรษฐกิจและสังคมแห่งชาติ (สศช.)

ส่วนที่ 3 ข้อมูลตัวชี้วัดต่าง ๆ

ตารางที่ 1 : ทารกแรกเกิดที่มีน้ำหนักต่ำกว่าเกณฑ์ (ร้อยละ)

จังหวัด	2558	2559	2560	2561	2562	2563	2564
ทั่วราชอาณาจักร	**10.02**	**10.54**	**10.57**	**10.88**	**10.05**	**9.55**	**9.83**
กรุงเทพมหานคร	11.65	11.36	10.74	11.84	11.59	10.86	11.14
ภาคกลาง ไม่รวมกรุงเทพฯ	**10.03**	**9.98**	**10.21**	**10.51**	**9.72**	**9.46**	**9.77**
สมุทรปราการ	10.62	10.65	11.21	12.36	9.96	10.02	10.23
นนทบุรี	12.21	11.72	11.35	12.12	10.64	9.26	9.77
ปทุมธานี	9.49	9.86	9.48	9.97	9.85	9.46	10.15
นครปฐม	9.81	9.08	9.74	9.68	9.64	9.34	9.13
สมุทรสาคร	9.33	9.11	8.50	8.76	8.69	8.98	10.00
พระนครศรีอยุธยา	9.60	10.69	10.60	11.35	10.51	9.96	10.33
อ่างทอง	13.35	12.69	9.91	11.36	9.99	9.51	10.10
ลพบุรี	9.70	9.34	9.54	8.84	9.20	9.49	8.85
สิงห์บุรี	10.51	10.35	9.60	10.33	10.32	9.39	7.53
ชัยนาท	9.69	9.47	9.67	8.99	9.31	11.15	12.06
สระบุรี	9.22	9.97	11.07	10.11	10.27	9.80	10.65
ราชบุรี	10.36	10.17	10.74	10.70	9.97	9.94	9.96
กาญจนบุรี	8.80	8.95	10.50	12.07	10.37	9.03	10.23
สุพรรณบุรี	10.39	10.07	10.55	9.68	9.14	8.79	8.15
สมุทรสงคราม	9.81	7.83	9.60	8.86	8.39	9.88	7.85
เพชรบุรี	9.69	9.59	10.02	9.96	8.69	9.32	10.21
ประจวบคีรีขันธ์	9.05	8.75	8.97	9.60	8.40	8.34	8.59
ภาคตะวันออก	**9.74**	**11.93**	**11.81**	**11.34**	**9.86**	**9.41**	**9.53**
ชลบุรี	10.15	14.04	14.02	13.00	9.85	9.53	9.49
ระยอง	9.66	10.40	10.70	10.88	10.27	10.10	10.45
จันทบุรี	9.94	11.82	11.33	10.92	10.71	10.12	9.78
ตราด	8.53	9.16	9.28	9.53	10.17	11.25	8.58
ฉะเชิงเทรา	9.13	10.15	9.94	10.20	9.99	8.42	9.41
ปราจีนบุรี	9.88	9.14	9.01	8.50	9.49	8.14	9.02
นครนายก	9.35	10.52	9.10	10.26	9.03	9.58	9.84
สระแก้ว	8.92	10.15	10.07	9.20	8.99	8.81	8.76
ภาคเหนือ	**9.54**	**9.83**	**9.88**	**10.51**	**9.61**	**9.17**	**9.31**
เชียงใหม่	9.73	9.83	10.57	10.44	10.13	9.92	9.41
ลำพูน	10.99	11.07	12.46	11.62	9.79	11.09	10.22
ลำปาง	9.83	10.58	10.04	11.23	9.65	9.74	9.61
อุตรดิตถ์	10.11	10.68	9.98	10.26	9.75	9.48	9.90
แพร่	9.06	9.53	8.94	9.02	9.67	8.58	9.29
น่าน	9.26	10.13	9.47	9.07	8.24	7.74	8.13
พะเยา	8.76	10.47	7.38	8.82	8.76	8.38	8.08
เชียงราย	8.52	8.95	9.21	9.47	9.10	7.92	8.22
แม่ฮ่องสอน	9.25	10.98	10.09	12.50	10.00	9.81	9.61
นครสวรรค์	10.53	9.09	9.36	11.37	10.05	8.49	8.61
อุทัยธานี	8.45	10.11	10.29	11.24	9.09	8.10	9.18
กำแพงเพชร	10.10	10.84	10.61	11.79	8.67	8.44	9.52

ที่มา : สำนักนโยบายและยุทธศาสตร์ กระทรวงสาธารณสุข

ตารางที่ 1 : ทารกแรกเกิดที่มีน้ำหนักต่ำกว่าเกณฑ์ (ร้อยละ) (ต่อ)

จังหวัด	2558	2559	2560	2561	2562	2563	2564
ตาก	8.46	8.99	9.26	10.51	10.38	8.79	9.57
สุโขทัย	8.64	8.49	8.43	8.38	7.84	8.03	8.72
พิษณุโลก	10.78	10.96	10.62	10.83	10.24	10.88	10.92
พิจิตร	9.47	9.75	10.84	12.42	10.11	10.13	9.75
เพชรบูรณ์	9.32	9.45	9.66	10.15	9.29	9.29	9.59
ภาคตะวันออกเฉียงเหนือ	**9.73**	**10.14**	**10.21**	**10.42**	**9.73**	**9.23**	**9.63**
นครราชสีมา	9.49	9.29	9.36	9.28	9.49	9.39	9.83
บุรีรัมย์	9.25	10.09	10.11	9.83	9.55	9.16	9.31
สุรินทร์	14.93	17.46	16.17	19.46	12.77	8.90	10.69
ศรีสะเกษ	10.12	10.31	9.72	10.18	9.68	8.85	10.32
อุบลราชธานี	10.01	11.21	11.52	10.70	9.78	9.61	9.75
ยโสธร	10.10	9.74	9.98	9.41	8.45	8.33	9.86
ชัยภูมิ	9.44	9.50	9.95	9.48	8.93	8.96	9.39
อำนาจเจริญ	9.18	9.82	10.62	10.96	9.97	9.82	9.91
บึงกาฬ	8.28	9.61	9.33	13.67	9.88	8.32	8.83
หนองบัวลำภู	8.33	9.51	9.70	8.90	9.57	7.88	8.49
ขอนแก่น	9.04	8.91	9.66	9.56	9.69	9.41	9.77
อุดรธานี	9.86	9.07	9.00	9.10	9.52	9.58	9.60
เลย	9.48	9.38	8.74	10.11	9.17	10.29	10.10
หนองคาย	9.24	9.09	9.61	10.16	10.07	9.32	9.23
มหาสารคาม	9.35	8.97	9.58	9.61	8.77	8.18	8.86
ร้อยเอ็ด	8.06	8.64	8.35	8.75	8.89	9.06	8.91
กาฬสินธุ์	8.49	9.18	9.34	8.71	8.86	7.99	8.50
สกลนคร	9.90	10.47	11.15	10.80	10.74	10.19	9.95
นครพนม	9.35	9.61	9.73	10.11	8.84	9.49	9.30
มุกดาหาร	8.71	9.70	9.97	9.57	10.87	10.04	10.10
ภาคใต้ 11 จังหวัด	**9.41**	**10.09**	**10.35**	**10.84**	**10.02**	**9.56**	**10.05**
นครศรีธรรมราช	9.33	10.04	9.83	10.09	9.89	8.85	9.74
กระบี่	9.77	10.60	10.79	10.34	10.01	9.40	10.87
พังงา	8.70	8.50	8.25	9.77	9.95	8.97	8.53
ภูเก็ต	8.52	9.46	9.21	9.33	9.96	10.42	10.08
สุราษฎร์ธานี	9.80	10.23	10.50	10.30	9.78	9.72	10.05
ระนอง	8.99	9.23	9.65	11.49	8.87	10.44	11.40
ชุมพร	8.58	9.33	9.65	9.73	9.11	9.53	9.11
สงขลา	9.64	9.40	10.40	10.57	10.32	9.99	10.44
สตูล	8.68	12.53	10.61	14.10	9.64	7.87	9.75
ตรัง	10.01	10.32	10.66	13.16	10.50	9.38	10.23
พัทลุง	9.74	12.68	14.53	14.70	11.37	10.39	9.82
3 จังหวัดชายแดนใต้	**11.10**	**12.86**	**13.27**	**12.40**	**10.74**	**9.76**	**9.83**
ปัตตานี	11.30	16.11	16.74	14.82	10.85	9.10	9.41
ยะลา	10.57	11.63	11.41	10.82	10.10	9.38	9.36
นราธิวาส	11.37	10.92	11.67	11.58	11.21	10.69	10.62

ที่มา : สำนักนโยบายและยุทธศาสตร์ กระทรวงสาธารณสุข

ตารางที่ 2 : ประชากรที่เจ็บป่วยที่เป็นผู้ป่วยใน (ร้อยละ)

จังหวัด	2558	2559	2560	2561	2562	2563	2564
ทั่วราชอาณาจักร	**10.48**	**10.72**	**10.56**	**11.04**	**11.25**	**10.29**	**10.41**
กรุงเทพมหานคร	8.70	9.03	8.82	9.10	9.26	8.53	8.52
ภาคกลาง ไม่รวมกรุงเทพฯ	**9.26**	**9.20**	**8.95**	**9.37**	**9.41**	**8.60**	**9.26**
สมุทรปราการ	6.48	6.41	6.22	6.51	6.57	6.35	7.15
นนทบุรี	6.52	6.59	6.47	6.68	6.45	5.91	6.87
ปทุมธานี	6.23	6.12	5.97	6.25	6.34	6.23	7.44
นครปฐม	9.42	9.25	9.22	9.86	9.91	8.47	8.29
สมุทรสาคร	11.49	11.08	10.69	11.21	11.81	10.76	12.29
พระนครศรีอยุธยา	8.42	8.23	8.06	8.55	8.07	7.25	9.34
อ่างทอง	13.84	13.52	12.79	13.19	13.22	11.51	11.86
ลพบุรี	10.16	10.30	10.22	10.56	10.39	9.50	9.56
สิงห์บุรี	11.87	12.57	12.32	12.97	12.46	11.30	10.40
ชัยนาท	9.58	9.88	9.63	9.86	10.44	9.53	9.14
สระบุรี	11.78	11.28	10.92	11.68	11.81	10.11	11.54
ราชบุรี	11.02	11.05	10.56	11.14	11.32	10.25	11.74
กาญจนบุรี	10.18	10.35	10.39	11.27	11.70	10.73	10.22
สุพรรณบุรี	11.34	10.95	10.30	10.71	10.71	10.73	10.43
สมุทรสงคราม	9.70	10.56	10.00	10.98	10.98	9.82	10.13
เพชรบุรี	10.19	10.19	9.83	10.04	10.12	8.90	9.54
ประจวบคีรีขันธ์	10.48	10.79	10.48	10.50	10.71	9.75	9.99
ภาคตะวันออก	**9.94**	**10.03**	**9.97**	**10.29**	**10.43**	**9.44**	**9.95**
ชลบุรี	9.40	9.66	9.56	9.84	9.94	9.03	9.60
ระยอง	9.03	9.05	9.13	9.11	9.07	8.04	8.58
จันทบุรี	12.55	12.85	12.82	13.06	13.63	11.96	12.52
ตราด	9.51	9.53	9.58	10.37	10.67	9.94	10.15
ฉะเชิงเทรา	9.54	9.45	9.40	9.67	9.63	8.81	9.10
ปราจีนบุรี	9.51	9.67	9.65	10.18	9.95	8.78	9.41
นครนายก	14.59	15.03	14.61	15.19	15.48	14.39	13.69
สระแก้ว	8.86	8.45	8.40	8.94	9.51	8.91	10.07
ภาคเหนือ	**11.25**	**11.46**	**11.17**	**11.75**	**11.97**	**11.07**	**10.65**
เชียงใหม่	12.40	12.99	12.64	13.33	13.50	12.47	12.34
ลำพูน	11.88	11.79	11.65	12.89	13.30	12.27	11.61
ลำปาง	12.38	12.43	12.16	12.89	13.33	12.82	11.88
อุตรดิตถ์	12.60	12.91	12.31	12.66	12.68	11.74	11.22
แพร่	13.31	12.73	12.45	13.39	13.61	11.84	11.07
น่าน	13.75	14.11	14.19	14.68	14.59	13.35	13.06
พะเยา	11.78	11.75	11.28	11.93	12.14	11.34	10.92
เชียงราย	10.15	10.36	9.84	10.00	10.51	10.21	10.81
แม่ฮ่องสอน	9.86	10.79	10.36	11.41	11.30	10.45	10.67
นครสวรรค์	9.91	9.76	9.19	9.96	10.36	9.93	8.98
อุทัยธานี	14.08	13.61	14.07	15.29	14.74	13.05	10.69
กำแพงเพชร	9.99	9.99	10.12	10.65	11.21	9.96	8.89

ที่มา : รายงานสถิติสาธารณสุข สำนักนโยบายและยุทธศาสตร์ กระทรวงสาธารณสุข

ตารางที่ 2 : ประชากรที่เจ็บป่วยที่เป็นผู้ป่วยใน (ร้อยละ) (ต่อ)

จังหวัด	2558	2559	2560	2561	2562	2563	2564
ตาก	9.97	10.10	10.06	10.34	10.42	9.62	11.88
สุโขทัย	9.05	9.71	9.83	10.19	9.80	8.64	8.35
พิษณุโลก	12.22	12.51	12.45	12.64	12.94	12.04	10.95
พิจิตร	10.66	10.76	10.21	10.55	10.54	9.92	9.04
เพชรบูรณ์	9.82	10.30	9.70	10.49	10.81	9.72	8.97
ภาคตะวันออกเฉียงเหนือ	**10.90**	**11.20**	**11.19**	**11.75**	**12.03**	**11.17**	**10.63**
นครราชสีมา	10.75	10.86	11.01	11.51	11.74	10.85	10.38
บุรีรัมย์	11.65	12.15	11.69	11.97	12.51	11.38	10.43
สุรินทร์	11.47	12.11	12.87	13.10	13.48	12.24	11.53
ศรีสะเกษ	9.99	10.04	9.88	10.58	10.88	10.21	9.68
อุบลราชธานี	12.43	12.70	12.76	13.60	14.42	13.25	11.91
ยโสธร	11.40	12.49	12.34	13.55	13.73	12.59	11.56
ชัยภูมิ	9.88	10.08	9.86	10.26	10.07	8.91	8.43
อำนาจเจริญ	10.58	10.89	10.78	10.71	11.07	10.35	10.10
บึงกาฬ	8.89	9.21	9.57	9.96	10.03	9.52	10.62
หนองบัวลำภู	8.40	8.46	8.35	8.62	9.13	8.22	7.84
ขอนแก่น	13.36	13.84	13.09	13.97	14.24	13.10	12.99
อุดรธานี	9.88	10.07	10.38	10.96	11.10	10.77	10.96
เลย	13.05	13.21	13.37	13.78	13.77	13.33	12.22
หนองคาย	11.34	11.34	11.13	11.62	12.37	11.61	11.35
มหาสารคาม	10.75	11.18	10.85	11.20	11.28	10.56	10.05
ร้อยเอ็ด	9.73	9.86	10.02	10.74	10.54	9.99	9.84
กาฬสินธุ์	10.87	11.25	11.44	12.40	12.67	11.86	11.21
สกลนคร	10.61	10.89	10.84	11.22	11.14	10.48	9.82
นครพนม	7.95	8.14	8.05	8.38	8.97	8.85	8.07
มุกดาหาร	10.15	11.01	12.05	12.92	13.62	11.92	10.79
ภาคใต้ 11 จังหวัด	**11.32**	**11.82**	**11.70**	**12.11**	**12.39**	**10.92**	**11.93**
นครศรีธรรมราช	10.11	10.60	11.07	11.52	12.42	11.01	11.87
กระบี่	11.29	11.57	11.49	11.78	11.86	10.36	11.62
พังงา	11.32	12.03	11.66	11.50	11.04	10.03	11.10
ภูเก็ต	10.03	10.33	10.48	10.41	10.30	9.15	10.85
สุราษฎร์ธานี	12.31	12.71	12.62	13.03	13.04	11.66	12.19
ระนอง	7.90	9.20	8.91	9.15	9.36	8.26	9.66
ชุมพร	10.41	10.57	10.26	10.69	11.70	9.99	10.29
สงขลา	11.38	11.94	11.44	12.02	12.11	10.94	12.80
สตูล	11.93	13.10	11.71	12.09	11.19	9.76	10.94
ตรัง	14.31	15.02	14.80	15.26	15.16	12.89	12.95
พัทลุง	11.65	12.01	12.08	12.70	13.48	11.61	12.48
3 จังหวัดชายแดนใต้	**11.67**	**12.46**	**11.74**	**12.43**	**12.86**	**10.77**	**14.02**
ปัตตานี	9.45	10.07	9.45	9.94	10.28	8.71	12.73
ยะลา	12.78	14.52	14.08	14.79	15.22	13.17	17.18
นราธิวาส	12.89	13.22	12.22	13.08	13.60	11.03	13.05

ที่มา : รายงานสถิติสาธารณสุข สำนักนโยบายและยุทธศาสตร์ กระทรวงสาธารณสุข

ตารางที่ 3 : ประชากรที่พิการ (ร้อยละ)

จังหวัด	2558	2559	2560	2561	2562	2563	2564	2565
ทั่วราชอาณาจักร	**2.64**	**2.60**	**2.81**	**2.92**	**3.02**	**3.13**	**3.18**	**3.26**
กรุงเทพมหานคร	1.26	1.26	1.39	1.51	1.61	1.72	1.77	1.85
ภาคกลาง ไม่รวมกรุงเทพฯ	**2.21**	**2.09**	**2.25**	**2.33**	**2.42**	**2.51**	**2.55**	**2.62**
สมุทรปราการ	1.69	1.66	1.77	1.84	1.91	2.01	2.04	2.12
นนทบุรี	1.61	1.53	1.63	1.69	1.74	1.81	1.83	1.87
ปทุมธานี	1.58	1.54	1.66	1.75	1.80	1.87	1.89	1.93
นครปฐม	1.95	1.89	2.04	2.13	2.22	2.31	2.36	2.44
สมุทรสาคร	1.86	1.78	1.90	1.99	2.05	2.14	2.15	2.22
พระนครศรีอยุธยา	2.54	2.29	2.45	2.58	2.68	2.80	2.82	2.90
อ่างทอง	3.11	2.84	3.07	3.15	3.22	3.34	3.36	3.52
ลพบุรี	2.65	2.50	2.69	2.78	2.86	2.97	3.00	3.08
สิงห์บุรี	3.08	2.80	3.07	3.23	3.36	3.49	3.63	3.73
ชัยนาท	4.32	3.98	4.19	4.21	4.27	4.37	4.41	4.45
สระบุรี	2.94	2.74	2.95	3.06	3.15	3.25	3.27	3.38
ราชบุรี	2.72	2.47	2.66	2.73	2.84	2.97	3.03	3.19
กาญจนบุรี	2.05	1.96	2.15	2.24	2.33	2.42	2.47	2.52
สุพรรณบุรี	2.28	2.29	2.47	2.62	2.75	2.89	2.97	3.08
สมุทรสงคราม	2.38	2.27	2.65	2.89	3.13	3.28	3.34	3.44
เพชรบุรี	2.04	1.93	2.09	2.17	2.27	2.34	2.36	2.45
ประจวบคีรีขันธ์	2.18	2.04	2.19	2.25	2.31	2.42	2.46	2.53
ภาคตะวันออก	**2.16**	**2.09**	**2.24**	**2.32**	**2.39**	**2.49**	**2.53**	**2.60**
ชลบุรี	1.45	1.37	1.47	1.52	1.58	1.68	1.71	1.77
ระยอง	1.66	1.54	1.64	1.71	1.78	1.85	1.87	1.91
จันทบุรี	2.41	2.44	2.60	2.67	2.74	2.83	2.84	2.89
ตราด	1.80	1.69	1.80	1.87	1.95	2.06	2.10	2.16
ฉะเชิงเทรา	2.41	2.55	2.78	2.89	3.01	3.15	3.22	3.32
ปราจีนบุรี	2.83	2.74	2.92	3.00	3.05	3.17	3.19	3.25
นครนายก	3.51	3.22	3.44	3.56	3.63	3.74	3.75	3.80
สระแก้ว	3.00	2.90	3.06	3.23	3.35	3.46	3.55	3.74
ภาคเหนือ	**3.41**	**3.26**	**3.49**	**3.58**	**3.68**	**3.80**	**3.88**	**4.00**
เชียงใหม่	2.62	2.49	2.69	2.75	2.83	2.92	3.00	3.12
ลำพูน	4.80	4.62	4.95	5.26	5.34	5.46	5.64	5.84
ลำปาง	4.18	4.10	4.37	4.41	4.50	4.72	4.93	5.14
อุตรดิตถ์	4.51	4.18	4.43	4.57	4.67	4.81	4.91	5.06
แพร่	5.35	4.87	5.12	5.14	5.18	5.25	5.27	5.32
น่าน	4.20	4.06	4.49	4.67	4.80	4.80	4.84	4.89
พะเยา	5.06	4.64	4.85	4.92	5.05	5.13	5.18	5.23
เชียงราย	2.83	2.76	2.99	3.09	3.13	3.21	3.27	3.38
แม่ฮ่องสอน	2.48	2.40	2.65	2.82	3.03	3.12	3.18	3.24
นครสวรรค์	2.85	2.66	2.85	2.92	3.03	3.20	3.27	3.36
อุทัยธานี	3.34	3.13	3.29	3.38	3.48	3.62	3.72	3.88
กำแพงเพชร	3.86	3.70	3.88	3.97	4.08	4.23	4.28	4.36

ที่มา : ข้อมูลทะเบียนกลางคนพิการ กรมส่งเสริมและพัฒนาคุณภาพชีวิตคนพิการ

ตารางที่ 3 : ประชากรที่พิการ (ร้อยละ) (ต่อ)

จังหวัด	2558	2559	2560	2561	2562	2563	2564	2565
ตาก	2.31	2.35	2.49	2.57	2.61	2.68	2.75	2.81
สุโขทัย	3.75	3.76	4.03	4.29	4.44	4.55	4.64	4.88
พิษณุโลก	3.22	3.04	3.19	3.29	3.40	3.61	3.70	3.97
พิจิตร	3.80	3.60	3.89	4.00	4.12	4.26	4.34	4.45
เพชรบูรณ์	2.77	2.73	2.99	3.11	3.24	3.38	3.43	3.52
ภาคตะวันออกเฉียงเหนือ	**3.14**	**3.18**	**3.45**	**3.59**	**3.70**	**3.80**	**3.83**	**3.89**
นครราชสีมา	2.54	2.70	3.03	3.20	3.31	3.39	3.42	3.48
บุรีรัมย์	3.58	3.90	4.25	4.46	4.53	4.57	4.55	4.56
สุรินทร์	4.28	4.16	4.36	4.53	4.71	4.79	4.76	4.73
ศรีสะเกษ	3.21	3.21	3.57	3.82	3.95	4.09	4.12	4.21
อุบลราชธานี	2.95	3.15	3.45	3.55	3.63	3.65	3.65	3.65
ยโสธร	3.61	3.42	3.72	3.77	3.85	3.97	4.09	4.11
ชัยภูมิ	4.39	4.53	5.04	5.16	5.27	5.43	5.37	5.48
อำนาจเจริญ	3.21	3.30	3.58	3.72	3.92	4.15	4.32	4.48
บึงกาฬ	2.65	2.55	2.68	2.78	2.86	2.94	3.01	3.11
หนองบัวลำภู	3.17	3.29	3.57	3.70	3.81	3.95	4.04	4.15
ขอนแก่น	2.88	2.79	3.03	3.20	3.38	3.51	3.59	3.69
อุดรธานี	2.15	2.26	2.49	2.62	2.71	2.84	2.90	2.98
เลย	3.89	3.95	4.20	4.31	4.41	4.59	4.67	4.72
หนองคาย	2.67	2.56	2.76	2.87	2.93	3.02	3.07	3.14
มหาสารคาม	2.80	2.65	2.81	2.88	2.94	3.02	3.06	3.11
ร้อยเอ็ด	3.55	3.48	3.69	3.77	3.85	3.92	3.99	4.06
กาฬสินธุ์	2.84	3.00	3.33	3.49	3.67	3.84	3.94	4.07
สกลนคร	3.02	2.97	3.15	3.21	3.29	3.36	3.41	3.45
นครพนม	3.16	3.01	3.15	3.20	3.25	3.27	3.31	3.36
มุกดาหาร	3.05	2.94	3.05	3.11	3.18	3.25	3.27	3.30
ภาคใต้ 11 จังหวัด	**2.18**	**2.12**	**2.30**	**2.43**	**2.55**	**2.69**	**2.77**	**2.85**
นครศรีธรรมราช	3.00	2.83	3.01	3.12	3.23	3.38	3.44	3.50
กระบี่	1.67	1.69	1.85	1.93	2.05	2.16	2.23	2.28
พังงา	2.57	2.51	2.73	2.87	3.00	3.16	3.27	3.39
ภูเก็ต	1.33	1.24	1.33	1.39	1.44	1.55	1.63	1.72
สุราษฎร์ธานี	1.63	1.60	1.74	1.83	1.94	2.06	2.13	2.21
ระนอง	1.62	1.58	1.78	1.88	1.97	2.04	2.07	2.12
ชุมพร	1.95	1.86	2.01	2.12	2.25	2.36	2.41	2.45
สงขลา	1.85	1.85	2.05	2.18	2.32	2.46	2.57	2.66
สตูล	2.31	2.20	2.41	2.54	2.66	2.92	3.02	3.12
ตรัง	2.46	2.45	2.65	2.76	2.91	3.05	3.12	3.22
พัทลุง	2.58	2.64	2.96	3.30	3.49	3.73	3.81	3.94
3 จังหวัดชายแดนใต้	**2.02**	**2.00**	**2.24**	**2.37**	**2.51**	**2.71**	**2.77**	**2.89**
ปัตตานี	2.05	2.02	2.24	2.39	2.53	2.70	2.77	2.92
ยะลา	1.94	1.88	2.07	2.17	2.30	2.57	2.58	2.66
นราธิวาส	2.05	2.06	2.34	2.48	2.63	2.80	2.88	3.01

ที่มา : ข้อมูลทะเบียนกลางคนพิการ กรมส่งเสริมและพัฒนาคุณภาพชีวิตคนพิการ

ตารางที่ 4 : การฆ่าตัวตายสำเร็จ (รายต่อประชากรแสนคน)

จังหวัด	2558	2559	2560	2561	2562	2563	2564
ทั่วราชอาณาจักร	**6.47**	**6.35**	**6.64**	**7.27**	**8.95**	**10.13**	**9.75**
กรุงเทพมหานคร	1.75	2.63	2.83	2.73	2.86	3.31	3.63
ภาคกลาง ไม่รวมกรุงเทพฯ	**5.76**	**5.25**	**5.65**	**6.26**	**7.35**	**7.65**	**8.21**
สมุทรปราการ	2.61	2.12	2.64	4.30	4.78	5.27	5.69
นนทบุรี	3.30	3.60	3.30	3.83	3.93	3.89	4.40
ปทุมธานี	2.87	2.74	3.51	5.58	7.07	5.26	5.54
นครปฐม	4.71	5.03	5.33	4.20	6.27	5.93	6.15
สมุทรสาคร	4.93	5.51	4.31	4.63	6.59	6.36	9.78
พระนครศรีอยุธยา	3.35	4.71	6.17	4.92	5.14	4.77	6.24
อ่างทอง	5.65	6.37	7.46	6.41	8.93	9.72	11.99
ลพบุรี	10.03	9.51	9.92	10.31	12.44	11.23	11.76
สิงห์บุรี	7.56	7.12	6.19	9.07	8.15	7.73	15.62
ชัยนาท	9.95	5.44	7.28	10.35	11.01	13.88	12.77
สระบุรี	4.90	5.06	7.09	6.75	7.04	11.90	11.29
ราชบุรี	8.37	4.97	4.73	6.25	8.49	8.76	8.19
กาญจนบุรี	8.82	7.79	8.39	8.46	11.10	11.86	10.79
สุพรรณบุรี	9.78	7.79	7.78	7.08	9.35	8.93	11.14
สมุทรสงคราม	6.20	4.15	5.72	4.68	7.30	5.76	4.75
เพชรบุรี	6.53	5.88	5.02	8.55	8.11	10.43	9.41
ประจวบคีรีขันธ์	6.29	7.60	8.30	8.98	6.67	9.26	9.82
ภาคตะวันออก	**6.68**	**7.51**	**7.01**	**7.61**	**9.34**	**10.39**	**8.97**
ชลบุรี	3.98	4.47	4.80	4.59	6.81	8.37	6.24
ระยอง	8.54	7.54	6.71	8.44	9.28	7.80	7.58
จันทบุรี	7.58	14.36	12.06	12.02	14.24	15.19	15.59
ตราด	10.82	13.25	15.05	10.92	10.44	12.74	10.96
ฉะเชิงเทรา	5.74	6.86	5.97	5.92	11.35	10.05	8.21
ปราจีนบุรี	8.12	6.83	5.77	8.80	8.53	10.54	8.51
นครนายก	4.66	7.76	4.65	4.64	9.65	10.04	8.50
สระแก้ว	9.76	7.93	8.79	11.61	9.26	14.29	12.92
ภาคเหนือ	**10.59**	**10.54**	**10.26**	**10.92**	**14.06**	**15.49**	**14.55**
เชียงใหม่	12.57	13.98	12.17	11.23	16.15	18.72	15.96
ลำพูน	19.76	11.88	13.87	11.41	22.10	23.46	21.07
ลำปาง	9.58	13.24	12.08	10.78	14.77	18.06	16.30
อุตรดิตถ์	7.83	6.55	8.10	10.98	12.80	14.89	15.01
แพร่	11.04	10.88	13.39	15.70	17.16	16.63	16.77
น่าน	13.18	10.25	13.39	15.70	19.29	19.13	16.44
พะเยา	9.53	9.19	12.19	9.71	16.33	16.05	13.59
เชียงราย	15.12	14.20	12.17	13.67	13.89	16.30	18.91
แม่ฮ่องสอน	15.46	11.25	14.55	18.11	20.40	26.99	17.00
นครสวรรค์	7.75	8.81	7.99	10.45	11.70	12.31	9.94
อุทัยธานี	6.05	9.09	11.53	10.33	7.31	11.63	9.85
กำแพงเพชร	8.64	11.39	8.52	9.08	9.51	10.86	9.56

ที่มา : รายงานสถิติสาธารณสุข สำนักนโยบายและยุทธศาสตร์ กระทรวงสาธารณสุข

ตารางที่ 4 : การฆ่าตัวตายสำเร็จ (รายต่อประชากรแสนคน) (ต่อ)

จังหวัด	2558	2559	2560	2561	2562	2563	2564
ตาก	10.91	12.53	13.72	13.39	16.23	19.32	18.92
สุโขทัย	9.14	8.66	6.34	8.87	13.10	13.20	13.65
พิษณุโลก	9.30	6.26	6.25	7.17	10.99	11.92	10.51
พิจิตร	3.84	3.68	6.64	5.00	8.75	7.87	10.00
เพชรบูรณ์	9.64	9.76	7.55	9.87	14.12	13.50	14.93
ภาคตะวันออกเฉียงเหนือ	**6.11**	**5.95**	**6.60**	**7.17**	**8.89**	**10.95**	**10.70**
นครราชสีมา	7.70	7.54	7.98	7.69	10.56	10.51	9.28
บุรีรัมย์	5.76	7.00	7.05	9.05	8.47	10.97	11.59
สุรินทร์	5.74	6.53	6.02	5.59	7.59	9.23	9.30
ศรีสะเกษ	7.43	6.20	7.28	6.73	8.97	11.74	11.53
อุบลราชธานี	4.93	5.99	6.19	6.27	7.76	8.63	8.50
ยโสธร	5.55	4.26	5.01	8.17	7.81	8.96	8.43
ชัยภูมิ	5.54	6.59	7.65	7.56	9.23	14.60	13.36
อำนาจเจริญ	4.26	2.93	6.63	5.03	7.68	9.83	11.72
บึงกาฬ	6.44	8.32	7.35	5.91	8.50	14.92	11.87
หนองบัวลำภู	6.09	5.29	5.29	5.48	8.99	15.67	13.57
ขอนแก่น	6.81	4.79	6.61	7.60	9.77	13.09	10.17
อุดรธานี	5.41	5.79	6.86	8.05	7.34	10.57	12.24
เลย	10.08	8.81	8.48	9.40	14.87	14.92	13.86
หนองคาย	4.84	4.65	3.87	6.96	5.80	7.18	6.44
มหาสารคาม	5.72	3.53	5.82	5.51	7.48	9.40	10.42
ร้อยเอ็ด	4.82	4.67	4.51	6.66	6.90	9.46	9.41
กาฬสินธุ์	6.19	6.70	7.61	9.34	8.95	11.13	13.33
สกลนคร	6.31	6.12	5.84	6.87	10.77	11.14	11.35
นครพนม	3.08	3.36	5.03	5.02	10.46	11.30	11.18
มุกดาหาร	7.80	4.90	8.33	6.87	9.14	7.73	10.91
ภาคใต้ 11 จังหวัด	**6.97**	**6.10**	**6.69**	**8.26**	**9.93**	**10.49**	**9.12**
นครศรีธรรมราช	8.71	7.74	7.66	10.28	10.91	12.62	10.92
กระบี่	7.19	6.05	5.36	3.83	9.93	10.94	9.03
พังงา	8.42	4.59	4.56	7.58	10.21	10.97	6.44
ภูเก็ต	6.34	5.24	2.83	9.36	6.22	8.17	4.20
สุราษฎร์ธานี	7.30	6.13	8.77	7.88	8.69	10.56	9.89
ระนอง	4.55	5.71	7.37	8.47	9.56	7.83	11.15
ชุมพร	9.17	5.17	10.31	8.70	12.83	13.04	8.11
สงขลา	4.99	4.69	4.39	6.77	7.58	8.93	7.82
สตูล	3.18	3.16	3.46	6.25	4.97	6.80	7.72
ตรัง	7.04	6.87	7.33	7.64	12.47	10.31	10.02
พัทลุง	6.90	8.22	8.40	12.01	15.82	10.31	11.10
3 จังหวัดชายแดนใต้	**1.16**	**1.40**	**1.29**	**1.52**	**1.99**	**2.13**	**2.17**
ปัตตานี	1.16	0.86	0.71	1.97	2.08	1.93	1.93
ยะลา	1.75	2.12	1.53	1.14	3.38	3.73	2.97
นราธิวาส	0.77	1.40	1.64	1.38	1.00	1.24	1.86

ที่มา : รายงานสถิติสาธารณสุข สำนักนโยบายและยุทธศาสตร์ กระทรวงสาธารณสุข

ตารางที่ 5 : จำนวนปีการศึกษาเฉลี่ยของประชากรอายุ 15 ปีขึ้นไป (ปี)

จังหวัด	2558	2559	2560	2561	2562	2563	2564	2565
ทั่วราชอาณาจักร	**8.51**	**8.55**	**8.61**	**8.63**	**8.69**	**8.86**	**8.93**	**9.24**
กรุงเทพมหานคร	11.10	11.03	11.12	11.18	11.11	11.26	10.93	11.07
ภาคกลาง ไม่รวมกรุงเทพฯ	**8.93**	**9.00**	**9.04**	**8.99**	**9.14**	**9.33**	**9.37**	**9.77**
สมุทรปราการ	9.97	10.01	9.92	9.49	9.88	10.29	10.12	10.57
นนทบุรี	10.86	11.00	10.88	10.69	10.86	11.16	11.15	11.43
ปทุมธานี	10.36	10.13	10.32	10.26	10.31	10.26	10.36	10.83
นครปฐม	8.10	8.37	8.86	8.57	8.08	8.42	8.76	9.22
สมุทรสาคร	7.35	7.94	8.38	8.36	8.63	9.08	8.74	9.20
พระนครศรีอยุธยา	9.11	9.53	9.39	9.36	9.32	9.67	9.91	9.95
อ่างทอง	8.21	8.56	8.41	8.46	8.65	8.97	8.80	9.71
ลพบุรี	8.18	8.09	8.11	8.17	8.56	8.82	8.53	9.14
สิงห์บุรี	8.62	9.08	8.91	8.68	8.83	8.95	9.22	10.13
ชัยนาท	7.58	7.43	7.34	7.61	8.00	8.02	8.03	8.95
สระบุรี	8.91	8.70	8.82	9.06	9.17	9.06	9.20	8.96
ราชบุรี	8.21	8.03	7.85	8.04	8.32	8.05	8.43	8.54
กาญจนบุรี	7.63	7.45	7.22	7.34	7.56	7.78	7.99	7.71
สุพรรณบุรี	7.25	7.40	7.19	7.31	7.52	7.58	7.49	8.25
สมุทรสงคราม	8.15	8.22	8.25	8.17	7.98	8.26	8.59	8.91
เพชรบุรี	8.33	8.24	8.38	8.75	8.90	8.77	8.70	9.01
ประจวบคีรีขันธ์	7.86	7.75	8.26	8.46	8.22	8.32	8.37	8.99
ภาคตะวันออก	**8.65**	**8.62**	**8.71**	**8.79**	**8.83**	**8.96**	**9.13**	**9.65**
ชลบุรี	9.55	9.17	9.22	9.69	9.74	9.88	10.04	10.05
ระยอง	9.10	9.10	9.17	8.88	8.89	8.97	9.45	10.13
จันทบุรี	7.75	7.93	8.37	8.23	8.26	8.19	8.11	8.99
ตราด	7.71	7.97	7.83	7.78	7.98	8.08	8.06	8.81
ฉะเชิงเทรา	8.23	8.37	8.38	8.53	8.32	8.62	9.01	9.55
ปราจีนบุรี	8.58	8.74	8.97	8.89	9.06	9.10	9.03	9.93
นครนายก	8.19	8.40	8.54	8.31	8.52	8.93	8.97	9.63
สระแก้ว	7.34	7.46	7.48	7.47	7.63	7.71	7.85	8.54
ภาคเหนือ	**7.49**	**7.51**	**7.59**	**7.68**	**7.73**	**7.90**	**8.03**	**8.25**
เชียงใหม่	8.50	8.15	7.89	8.16	7.96	8.12	8.58	8.76
ลำพูน	7.92	8.27	8.14	8.10	8.35	8.45	8.56	8.74
ลำปาง	7.49	7.77	8.13	8.01	7.80	8.02	8.57	8.71
อุตรดิตถ์	8.00	8.02	7.98	7.94	8.13	8.30	8.40	8.95
แพร่	7.78	7.84	7.78	8.19	8.49	8.25	8.12	9.11
น่าน	7.48	7.58	7.27	7.57	7.77	8.06	8.04	8.53
พะเยา	7.15	7.48	7.43	7.61	7.84	7.87	7.65	8.44
เชียงราย	6.62	6.52	6.96	7.13	7.24	7.48	7.14	7.27
แม่ฮ่องสอน	5.83	5.81	5.56	5.95	6.17	6.11	6.37	6.04
นครสวรรค์	7.46	7.48	7.62	7.80	7.85	8.08	7.94	8.57
อุทัยธานี	7.06	7.12	7.11	7.16	7.52	7.65	7.77	8.22
กำแพงเพชร	6.76	6.88	7.29	7.24	7.32	7.40	7.70	7.58

ที่มา : สำนักงานเลขาธิการสภาการศึกษา กระทรวงศึกษาธิการ

คำนวณจากข้อมูลตัวอย่างของการสำรวจภาวะการทำงานของประชากรทั่วราชอาณาจักร รอบที่ 3 สำรวจโดยสำนักงานสถิติแห่งชาติ

ตารางที่ 5 : จำนวนปีการศึกษาเฉลี่ยของประชากรอายุ 15 ปีขึ้นไป (ปี) (ต่อ)

จังหวัด	2558	2559	2560	2561	2562	2563	2564	2565
ตาก	6.53	6.61	6.97	6.79	6.97	7.15	7.24	6.63
สุโขทัย	7.38	7.64	7.88	7.85	7.65	7.75	7.74	8.30
พิษณุโลก	8.22	8.21	8.26	8.11	8.37	8.68	8.86	8.53
พิจิตร	7.21	7.26	7.52	7.63	7.74	7.95	7.96	8.62
เพชรบูรณ์	7.27	7.38	7.33	7.36	7.31	7.58	7.89	8.34
ภาคตะวันออกเฉียงเหนือ	**7.52**	**7.60**	**7.62**	**7.65**	**7.72**	**7.90**	**8.06**	**8.30**
นครราชสีมา	7.59	7.90	7.98	7.79	8.05	8.18	8.26	8.64
บุรีรัมย์	7.20	7.17	7.30	7.24	7.20	7.56	7.72	8.18
สุรินทร์	7.01	7.03	7.10	7.38	7.43	7.55	7.59	7.64
ศรีสะเกษ	7.21	7.16	7.22	7.21	7.27	7.24	7.42	7.66
อุบลราชธานี	7.52	7.71	7.71	7.76	7.33	7.50	7.93	8.03
ยโสธร	7.21	7.37	7.24	7.42	7.53	7.75	7.58	7.94
ชัยภูมิ	7.45	7.39	7.21	7.29	7.65	7.53	7.68	8.07
อำนาจเจริญ	7.41	7.78	7.47	7.67	7.70	7.66	7.82	8.15
บึงกาฬ	7.15	7.29	7.26	7.31	7.32	7.49	7.61	7.97
หนองบัวลำภู	7.01	7.26	7.41	7.39	7.38	7.71	7.89	8.04
ขอนแก่น	8.16	8.15	8.27	8.21	8.36	8.63	8.98	9.29
อุดรธานี	8.00	7.91	7.59	7.74	8.07	8.19	8.37	8.36
เลย	7.16	7.07	7.32	7.55	7.59	7.95	7.92	7.96
หนองคาย	7.37	7.73	8.05	7.92	8.21	8.17	8.34	8.54
มหาสารคาม	7.83	7.90	8.04	8.00	7.99	8.44	8.60	8.87
ร้อยเอ็ด	7.40	7.59	7.49	7.59	7.65	7.88	7.69	8.37
กาฬสินธุ์	7.76	7.79	7.50	7.77	7.82	7.75	7.92	8.35
สกลนคร	7.20	7.18	7.37	7.39	7.47	7.62	7.95	8.05
นครพนม	7.69	7.72	7.79	7.93	7.79	8.30	8.42	7.98
มุกดาหาร	7.38	7.42	7.58	7.71	7.53	8.01	8.12	8.16
ภาคใต้ 11 จังหวัด	**8.60**	**8.64**	**8.73**	**8.66**	**8.73**	**8.90**	**9.11**	**9.47**
นครศรีธรรมราช	8.41	8.65	8.51	8.37	8.49	8.59	8.90	9.64
กระบี่	8.28	8.26	8.39	8.54	8.78	8.73	8.83	9.21
พังงา	8.22	8.43	8.31	8.45	8.42	8.28	8.39	8.76
ภูเก็ต	10.07	10.19	9.91	9.88	9.78	10.10	10.71	10.59
สุราษฎร์ธานี	8.44	8.30	8.36	8.52	8.67	8.98	8.56	8.97
ระนอง	7.55	7.53	7.75	7.85	8.20	8.21	8.23	7.97
ชุมพร	8.04	8.23	8.45	8.36	8.25	8.28	8.98	8.72
สงขลา	9.36	9.05	9.37	9.07	9.11	9.43	9.77	10.07
สตูล	8.44	8.60	8.40	8.64	8.80	8.80	8.82	9.11
ตรัง	7.93	8.08	8.58	8.53	8.45	8.49	8.71	9.18
พัทลุง	8.09	8.41	8.59	8.34	8.51	8.75	8.91	9.53
3 จังหวัดชายแดนใต้	**7.70**	**7.86**	**7.91**	**7.80**	**7.75**	**7.95**	**8.14**	**8.36**
ปัตตานี	7.73	8.05	8.17	7.92	7.70	7.96	8.20	8.00
ยะลา	8.21	8.51	8.46	8.38	8.63	8.66	8.62	9.17
นราธิวาส	7.35	7.27	7.32	7.32	7.23	7.49	7.78	8.15

ที่มา : สำนักงานเลขาธิการสภาการศึกษา กระทรวงศึกษาธิการ

คำนวณจากข้อมูลตัวอย่างของการสำรวจภาวะการทำงานของประชากรทั่วราชอาณาจักร รอบที่ 3 สำรวจโดยสำนักงานสถิติแห่งชาติ

ตารางที่ 6 : การเข้าเรียนมัธยมศึกษาตอนปลายและอาชีวศึกษา (ร้อยละ)

จังหวัด	2558	2559	2560	2561	2562	2563	2564	2565
ทั่วราชอาณาจักร	**78.30**	**78.71**	**78.78**	**80.16**	**76.45**	**79.25**	**81.88**	**85.35**
กรุงเทพมหานคร	112.91	111.53	109.94	112.34	107.02	115.34	119.85	122.19
ภาคกลาง ไม่รวมกรุงเทพฯ	**74.90**	**75.54**	**76.10**	**76.81**	**74.57**	**76.74**	**79.26**	**81.56**
สมุทรปราการ	67.14	60.79	66.65	68.34	67.32	68.75	71.40	73.88
นนทบุรี	73.57	72.71	76.91	82.28	80.03	82.22	84.39	85.79
ปทุมธานี	70.64	70.24	68.50	72.04	71.41	74.68	75.84	78.82
นครปฐม	94.69	112.90	98.24	90.46	91.47	96.04	98.67	101.10
สมุทรสาคร	53.98	53.89	56.89	59.03	53.95	54.60	55.28	56.28
พระนครศรีอยุธยา	74.47	74.88	74.28	75.61	75.73	77.39	76.67	76.39
อ่างทอง	90.52	83.18	86.34	86.29	85.78	87.04	90.28	90.80
ลพบุรี	89.26	93.57	95.43	96.70	94.89	97.38	96.67	99.02
สิงห์บุรี	93.67	93.12	91.33	89.66	88.80	89.34	91.74	92.39
ชัยนาท	71.71	75.30	72.38	72.68	69.31	70.25	72.06	86.39
สระบุรี	78.77	81.08	81.86	82.81	75.84	77.99	81.69	85.76
ราชบุรี	77.68	78.80	78.45	80.09	76.43	78.31	81.75	83.86
กาญจนบุรี	64.12	63.52	64.03	62.49	57.63	60.21	67.68	73.07
สุพรรณบุรี	70.54	71.55	72.25	72.07	71.58	74.77	77.41	77.27
สมุทรสงคราม	77.14	81.34	82.14	87.43	80.27	80.97	82.72	82.04
เพชรบุรี	82.54	80.88	82.95	82.24	80.39	80.86	82.88	84.10
ประจวบคีรีขันธ์	68.92	70.83	71.39	69.75	68.90	70.44	74.09	75.15
ภาคตะวันออก	**87.33**	**87.84**	**87.48**	**88.85**	**83.48**	**86.91**	**87.80**	**90.41**
ชลบุรี	105.79	104.54	103.66	107.66	100.21	104.43	105.16	106.16
ระยอง	86.89	89.90	85.28	89.76	82.58	85.12	86.84	88.72
จันทบุรี	75.89	75.23	76.33	76.78	72.95	74.52	76.47	77.21
ตราด	72.67	70.44	70.56	71.70	65.39	68.28	74.64	73.64
ฉะเชิงเทรา	86.21	82.97	79.82	77.45	76.38	77.61	79.56	83.22
ปราจีนบุรี	85.99	85.65	85.84	91.45	86.50	89.18	91.67	95.02
นครนายก	72.49	98.98	112.14	89.92	86.37	101.86	85.30	98.92
สระแก้ว	67.39	64.88	66.01	67.92	62.39	64.23	65.40	69.04
ภาคเหนือ	**77.75**	**77.79**	**77.00**	**77.44**	**71.79**	**73.10**	**77.41**	**81.46**
เชียงใหม่	92.71	90.40	88.07	86.93	78.05	80.09	88.98	96.65
ลำพูน	102.64	99.62	101.69	102.52	92.69	96.42	96.21	102.59
ลำปาง	95.46	95.62	93.25	90.55	90.13	88.73	87.52	91.28
อุตรดิตถ์	81.10	83.00	83.66	81.67	80.18	81.02	83.42	85.38
แพร่	96.59	93.11	93.19	90.82	88.32	89.60	88.42	91.30
น่าน	84.56	88.67	89.20	80.92	79.29	79.56	79.24	84.40
พะเยา	90.21	91.50	91.39	91.78	88.51	89.31	87.83	93.88
เชียงราย	78.13	79.81	79.10	84.98	71.69	73.43	83.19	87.63
แม่ฮ่องสอน	64.09	58.83	57.73	59.70	53.44	55.37	61.49	66.08
นครสวรรค์	69.48	69.40	69.74	72.66	69.38	69.88	71.52	74.49
อุทัยธานี	66.24	67.19	68.07	69.05	68.08	69.82	72.17	76.73
กำแพงเพชร	60.14	60.43	61.58	63.91	62.34	62.01	63.83	66.33

ที่มา : ศูนย์เทคโนโลยีสารสนเทศและการสื่อสาร สำนักงานปลัดกระทรวงศึกษาธิการ กระทรวงศึกษาธิการ

ตารางที่ 6 : การเข้าเรียนมัธยมศึกษาตอนปลายและอาชีวศึกษา (ร้อยละ) (ต่อ)

จังหวัด	2558	2559	2560	2561	2562	2563	2564	2565
ตาก	59.63	59.09	56.43	57.66	44.47	47.66	59.98	61.69
สุโขทัย	73.39	74.09	74.67	76.80	71.62	72.53	75.45	75.69
พิษณุโลก	79.66	82.70	79.89	77.28	76.59	79.74	82.84	89.36
พิจิตร	65.32	64.32	63.83	65.76	62.83	63.03	64.33	66.44
เพชรบูรณ์	68.74	70.14	69.12	69.24	67.27	67.72	69.35	72.20
ภาคตะวันออกเฉียงเหนือ	**75.76**	**76.88**	**77.32**	**79.51**	**74.87**	**77.76**	**80.15**	**85.33**
นครราชสีมา	75.49	75.62	74.84	78.83	73.90	74.52	76.68	81.57
บุรีรัมย์	66.33	66.93	72.60	68.61	67.15	69.32	71.52	76.07
สุรินทร์	68.81	66.36	60.83	68.41	66.66	66.93	67.80	71.58
ศรีสะเกษ	80.07	80.34	80.51	85.19	77.38	79.36	81.55	84.33
อุบลราชธานี	66.72	67.81	69.49	72.17	68.80	71.80	74.91	79.74
ยโสธร	87.22	92.37	96.69	100.55	100.12	110.84	114.99	127.03
ชัยภูมิ	69.97	71.64	73.02	78.76	71.21	73.89	76.29	79.43
อำนาจเจริญ	75.88	87.37	84.50	82.20	78.43	83.15	86.04	90.25
บึงกาฬ	65.84	76.32	81.94	76.25	75.26	77.35	82.32	86.22
หนองบัวลำภู	66.91	65.53	66.29	67.11	67.37	70.89	74.14	77.57
ขอนแก่น	92.89	96.79	95.16	99.32	89.33	95.75	101.33	113.26
อุดรธานี	79.04	77.64	79.53	83.23	78.44	81.75	82.15	86.23
เลย	69.90	71.23	73.76	76.10	73.51	76.83	79.02	84.90
หนองคาย	87.17	80.14	79.64	80.45	76.52	80.84	82.19	87.75
มหาสารคาม	84.55	83.91	79.97	83.10	75.84	82.28	81.24	89.59
ร้อยเอ็ด	79.25	83.16	84.03	81.29	77.53	81.92	85.24	87.99
กาฬสินธุ์	78.89	82.41	82.32	86.81	75.97	77.82	79.87	84.68
สกลนคร	75.07	77.98	79.71	80.48	77.06	78.25	80.96	87.24
นครพนม	71.60	68.57	71.02	67.79	66.92	69.38	70.93	74.65
มุกดาหาร	72.69	78.95	74.18	73.63	68.39	68.69	71.37	73.71
ภาคใต้ 11 จังหวัด	**68.26**	**68.71**	**69.75**	**71.81**	**71.33**	**73.37**	**75.07**	**76.95**
นครศรีธรรมราช	73.05	71.89	73.26	75.10	75.09	77.51	79.46	82.33
กระบี่	57.09	58.00	60.05	62.50	61.94	62.43	64.62	66.83
พังงา	60.60	62.30	66.87	69.28	67.08	67.04	69.94	73.36
ภูเก็ต	77.12	75.84	78.45	81.16	78.96	79.19	80.62	82.11
สุราษฎร์ธานี	64.93	66.62	67.71	71.43	71.72	74.71	75.46	74.44
ระนอง	60.69	62.21	64.27	61.79	57.87	59.65	65.37	65.91
ชุมพร	68.27	69.44	72.55	74.58	72.74	73.43	76.51	79.47
สงขลา	69.92	71.03	70.81	72.09	71.53	74.44	76.11	78.34
สตูล	60.13	59.50	61.24	62.33	64.33	67.43	69.20	72.20
ตรัง	69.10	68.63	67.74	69.78	71.04	73.07	73.08	74.69
พัทลุง	71.18	73.43	72.73	75.96	74.15	75.82	77.36	79.65
3 จังหวัดชายแดนใต้	**60.03**	**58.65**	**59.21**	**57.96**	**60.08**	**63.73**	**66.08**	**68.35**
ปัตตานี	68.96	67.71	67.65	64.64	67.69	73.70	75.96	79.23
ยะลา	62.20	61.30	61.67	62.43	63.40	66.06	69.28	71.10
นราธิวาส	50.53	48.78	49.90	48.80	50.85	53.11	54.92	56.56

ที่มา : ศูนย์เทคโนโลยีสารสนเทศและการสื่อสาร สำนักงานปลัดกระทรวงศึกษาธิการ กระทรวงศึกษาธิการ

ตารางที่ 7 : เด็ก 0-5 ปีที่มีพัฒนาการสมวัย (ร้อยละ)

จังหวัด	2560	2561	2562	2563	2564	2565
ทั่วราชอาณาจักร	**95.90**	**96.60**	**97.36**	**88.08**	**82.87**	**85.14**
กรุงเทพมหานคร	95.84	96.84	96.77	77.65	64.69	74.28
ภาคกลาง ไม่รวมกรุงเทพฯ	**95.60**	**97.10**	**97.21**	**84.96**	**77.72**	**82.62**
สมุทรปราการ	93.87	95.58	95.34	82.11	71.00	83.05
นนทบุรี	99.09	99.20	97.38	62.57	45.71	60.30
ปทุมธานี	97.68	98.06	97.17	74.38	62.60	68.45
นครปฐม	94.57	97.07	97.87	89.80	78.64	80.51
สมุทรสาคร	93.98	94.26	96.07	79.42	65.51	79.08
พระนครศรีอยุธยา	95.99	97.50	97.80	83.79	76.15	82.36
อ่างทอง	97.26	99.08	98.50	93.78	90.04	93.46
ลพบุรี	89.34	93.17	93.27	80.74	78.16	82.61
สิงห์บุรี	96.23	97.45	98.19	93.25	91.80	92.17
ชัยนาท	94.48	98.14	98.32	93.47	90.35	93.68
สระบุรี	97.68	98.65	98.18	86.53	74.73	82.64
ราชบุรี	94.99	97.45	96.87	89.74	88.49	89.20
กาญจนบุรี	99.02	98.82	98.79	92.22	93.35	91.50
สุพรรณบุรี	96.06	97.19	97.74	95.41	94.99	90.52
สมุทรสงคราม	94.98	96.77	97.53	97.66	82.28	85.16
เพชรบุรี	89.65	93.87	95.78	88.41	86.37	86.50
ประจวบคีรีขันธ์	96.98	97.62	98.79	91.15	86.43	88.88
ภาคตะวันออก	**96.52**	**96.94**	**97.65**	**86.61**	**81.66**	**83.61**
ชลบุรี	97.06	96.43	97.99	82.90	81.43	84.86
ระยอง	93.94	96.57	97.09	85.34	78.83	75.98
จันทบุรี	96.40	97.49	98.61	95.31	91.80	92.18
ตราด	94.94	95.39	95.92	82.40	69.25	73.07
ฉะเชิงเทรา	98.45	98.59	97.35	87.94	80.66	84.84
ปราจีนบุรี	96.34	96.01	97.68	82.32	74.46	77.19
นครนายก	96.98	97.43	97.79	87.02	83.03	87.09
สระแก้ว	95.68	96.98	97.60	92.45	89.09	90.47
ภาคเหนือ	**95.64**	**96.12**	**96.06**	**89.20**	**85.31**	**84.85**
เชียงใหม่	96.56	93.88	95.99	84.32	84.10	80.70
ลำพูน	93.16	95.37	95.30	75.18	77.30	72.04
ลำปาง	94.06	96.30	95.89	90.95	88.35	84.13
อุตรดิตถ์	95.79	96.18	97.53	94.31	94.84	93.58
แพร่	95.31	94.63	95.65	85.89	73.95	79.29
น่าน	95.62	94.57	94.41	90.08	78.22	79.44
พะเยา	97.01	97.11	81.77	90.42	83.56	75.88
เชียงราย	96.66	96.26	95.82	82.96	71.43	75.87
แม่ฮ่องสอน	88.15	92.88	93.73	87.01	81.15	87.02
นครสวรรค์	96.34	97.89	98.83	95.66	97.63	96.69
อุทัยธานี	93.76	96.52	96.37	94.26	91.52	88.54
กำแพงเพชร	96.11	98.25	98.81	97.29	93.37	92.28

ที่มา : สถิติสาธารณสุข กองยุทธศาสตร์และแผนงาน สำนักงานปลัดกระทรวงสาธารณสุข

หมายเหตุ : กรุงเทพมหานครใช้ค่าเฉลี่ยของจังหวัดในปริมณฑล ได้แก่ นครปฐม นนทบุรี สมุทรสาคร สมุทรปราการ และปทุมธานี

ตารางที่ 7 : เด็ก 0-5 ปีที่มีพัฒนาการสมวัย (ร้อยละ) (ต่อ)

จังหวัด	2560	2561	2562	2563	2564	2565
ตาก	94.41	94.61	95.89	90.29	87.12	89.08
สุโขทัย	94.99	97.37	98.00	94.31	92.93	91.45
พิษณุโลก	96.49	96.27	97.29	88.91	84.29	84.36
พิจิตร	95.35	97.30	96.66	90.70	92.94	94.09
เพชรบูรณ์	97.02	97.43	97.85	89.97	86.72	85.89
ภาคตะวันออกเฉียงเหนือ	**96.09**	**96.46**	**97.91**	**89.54**	**85.95**	**87.38**
นครราชสีมา	96.70	96.54	97.19	83.45	79.98	80.23
บุรีรัมย์	98.95	98.51	99.04	89.87	85.48	89.08
สุรินทร์	96.29	96.02	97.71	90.29	87.78	89.09
ศรีสะเกษ	96.19	96.13	97.34	88.40	83.35	78.40
อุบลราชธานี	92.82	96.62	97.95	89.06	87.79	86.52
ยโสธร	95.55	97.07	97.74	91.01	90.03	93.95
ชัยภูมิ	97.77	95.90	96.82	87.54	85.23	89.65
อำนาจเจริญ	95.68	96.47	97.87	91.29	82.73	86.55
บึงกาฬ	96.34	94.79	97.62	91.05	85.96	90.21
หนองบัวลำภู	93.22	94.87	96.62	86.87	87.45	86.44
ขอนแก่น	97.33	97.31	98.94	95.59	93.95	91.90
อุดรธานี	92.04	96.46	98.80	95.55	88.14	94.10
เลย	96.38	95.99	96.73	88.62	83.34	92.70
หนองคาย	92.97	94.41	97.83	88.22	89.79	93.61
มหาสารคาม	95.76	97.72	98.94	94.90	90.78	90.00
ร้อยเอ็ด	98.31	95.00	99.13	95.29	95.93	94.58
กาฬสินธุ์	95.59	97.38	98.44	94.12	90.87	89.14
สกลนคร	97.30	94.78	96.70	76.24	67.73	75.76
นครพนม	97.76	96.89	97.35	88.49	83.08	87.37
มุกดาหาร	94.01	95.33	96.61	91.33	82.70	84.92
ภาคใต้ 11 จังหวัด	**95.30**	**96.55**	**97.53**	**88.71**	**83.41**	**85.43**
นครศรีธรรมราช	94.97	95.36	95.79	79.87	75.81	84.60
กระบี่	96.64	96.48	97.57	96.36	93.71	93.64
พังงา	91.47	95.52	97.40	92.96	83.68	90.69
ภูเก็ต	94.30	95.97	98.28	89.52	79.10	76.70
สุราษฎร์ธานี	91.15	95.24	98.11	89.28	82.75	84.80
ระนอง	93.69	97.25	98.16	89.93	89.85	92.92
ชุมพร	90.99	94.41	96.37	90.21	78.82	80.87
สงขลา	97.53	97.91	98.40	89.74	83.65	78.91
สตูล	97.55	96.89	97.99	90.28	86.74	91.29
ตรัง	96.70	98.12	98.70	93.46	89.65	90.00
พัทลุง	96.71	97.61	97.41	91.30	89.58	90.61
3 จังหวัดชายแดนใต้	**96.85**	**97.35**	**97.22**	**84.13**	**70.16**	**79.45**
ปัตตานี	97.19	97.81	97.55	80.47	71.18	66.26
ยะลา	97.22	96.55	97.43	86.53	72.85	87.63
นราธิวาส	96.23	97.46	96.75	86.06	67.25	87.04

ที่มา : สถิติสาธารณสุข กองยุทธศาสตร์และแผนงาน สำนักงานปลัดกระทรวงสาธารณสุข

หมายเหตุ : กรุงเทพมหานครใช้ค่าเฉลี่ยของจังหวัดในปริมณฑล ได้แก่ นครปฐม นนทบุรี สมุทรสาคร สมุทรปราการ และปทุมธานี

ตารางที่ 8 : คะแนนเฉลี่ยการทดสอบ O-NET ระดับมัธยมศึกษาตอนปลาย (ร้อยละ)

จังหวัด	2558	2559	2560	2561	2562	2563	2564	2565
ทั่วราชอาณาจักร	**34.80**	**34.48**	**33.23**	**35.02**	**32.34**	**33.78**	**31.57**	**29.92**
กรุงเทพมหานคร	40.55	40.62	40.35	42.51	39.17	40.79	40.27	37.91
ภาคกลาง ไม่รวมกรุงเทพฯ	**35.62**	**35.19**	**34.19**	**36.15**	**33.16**	**34.52**	**33.54**	**31.09**
สมุทรปราการ	36.16	35.71	35.21	37.15	33.85	35.51	35.33	33.38
นนทบุรี	37.68	36.73	36.23	38.62	35.01	36.09	36.22	32.03
ปทุมธานี	35.79	35.11	34.13	36.51	33.52	35.00	36.42	33.53
นครปฐม	38.33	38.25	37.51	39.60	36.53	37.48	41.15	35.44
สมุทรสาคร	35.00	34.12	32.87	34.49	32.26	33.02	32.71	32.78
พระนครศรีอยุธยา	33.65	33.33	32.11	33.70	30.91	32.79	31.96	28.84
อ่างทอง	32.96	33.11	31.82	32.88	30.40	32.10	31.64	28.55
ลพบุรี	35.24	35.11	34.30	35.77	32.54	34.55	33.61	31.57
สิงห์บุรี	33.59	33.05	31.33	33.80	31.27	32.88	32.17	28.90
ชัยนาท	32.73	32.04	30.94	31.76	30.08	31.41	31.46	28.80
สระบุรี	33.98	33.73	32.31	34.26	31.75	32.66	33.54	30.21
ราชบุรี	35.82	35.56	34.37	36.27	33.40	34.78	34.13	29.96
กาญจนบุรี	33.01	32.44	30.92	32.51	30.20	30.97	30.18	27.49
สุพรรณบุรี	34.67	34.52	32.60	34.79	31.97	32.89	31.76	30.47
สมุทรสงคราม	36.91	36.39	36.66	38.12	33.56	35.70	39.20	37.03
เพชรบุรี	36.70	36.27	35.17	37.31	34.56	36.00	31.97	34.09
ประจวบคีรีขันธ์	34.40	33.58	32.55	34.48	31.75	33.79	33.99	34.27
ภาคตะวันออก	**35.62**	**35.49**	**34.45**	**36.46**	**33.77**	**34.99**	**34.28**	**31.83**
ชลบุรี	37.25	37.34	36.56	38.59	35.76	36.92	37.03	33.51
ระยอง	36.44	36.20	35.83	38.15	35.43	37.02	34.29	33.65
จันทบุรี	34.99	34.61	33.11	35.20	32.31	33.95	31.99	30.56
ตราด	34.14	34.64	32.23	35.25	33.07	33.57	32.80	32.70
ฉะเชิงเทรา	35.47	34.96	33.61	35.45	32.80	33.71	34.96	30.56
ปราจีนบุรี	33.41	33.16	31.83	33.90	30.77	32.46	32.66	30.54
นครนายก	38.24	38.84	38.37	38.66	36.42	35.07	39.79	32.45
สระแก้ว	31.67	31.32	29.64	31.59	29.11	31.25	31.41	29.64
ภาคเหนือ	**34.82**	**34.67**	**33.08**	**34.89**	**32.12**	**33.79**	**32.76**	**30.58**
เชียงใหม่	37.14	37.25	36.08	37.85	34.83	36.37	34.39	31.77
ลำพูน	35.35	34.38	33.03	34.80	31.65	33.86	34.07	32.74
ลำปาง	35.98	36.53	35.26	36.65	33.47	35.40	34.64	31.59
อุตรดิตถ์	34.88	34.49	32.76	35.12	32.06	33.92	33.83	30.98
แพร่	37.22	36.90	35.04	37.75	34.62	37.10	36.52	33.78
น่าน	35.44	35.78	34.03	35.95	33.16	35.03	35.60	31.49
พะเยา	35.13	35.09	34.26	36.16	33.25	35.43	33.86	31.99
เชียงราย	35.03	35.00	33.28	35.20	32.43	34.07	32.86	31.22
แม่ฮ่องสอน	31.83	31.54	29.37	30.89	28.70	30.05	30.04	28.61
นครสวรรค์	34.32	33.90	32.42	34.47	31.78	33.20	31.38	28.88
อุทัยธานี	33.94	33.23	31.67	32.92	30.03	31.40	33.19	30.85
กำแพงเพชร	32.67	32.50	30.42	31.98	29.66	31.47	30.00	28.74

ที่มา : สถาบันทดสอบทางการศึกษาแห่งชาติ (องค์การมหาชน) ประมวลผลโดยกองพัฒนาข้อมูลและตัวชี้วัดสังคม สศช. ; คะแนนเฉลี่ย 5 วิชา

ตารางที่ 8 : คะแนนเฉลี่ยการทดสอบ O-NET ระดับมัธยมศึกษาตอนปลาย (ร้อยละ) (ต่อ)

จังหวัด	2558	2559	2560	2561	2562	2563	2564	2565
ตาก	32.59	32.39	30.35	32.22	29.65	31.34	29.72	29.56
สุโขทัย	33.55	33.19	31.95	33.07	30.43	31.98	32.61	29.78
พิษณุโลก	35.74	36.04	34.42	36.46	33.64	35.26	31.98	30.49
พิจิตร	32.41	32.00	30.40	31.90	29.77	30.83	30.07	29.44
เพชรบูรณ์	32.32	31.88	29.94	31.58	29.32	30.79	29.69	28.33
ภาคตะวันออกเฉียงเหนือ	**32.58**	**32.20**	**30.48**	**32.09**	**29.90**	**31.23**	**29.96**	**29.16**
นครราชสีมา	33.50	33.01	31.31	32.91	30.50	31.95	31.14	29.65
บุรีรัมย์	32.87	32.19	30.43	32.13	29.87	30.89	30.17	30.44
สุรินทร์	32.99	32.87	31.29	33.18	30.87	32.33	30.39	30.10
ศรีสะเกษ	32.03	31.70	29.66	31.38	29.13	31.03	29.85	28.70
อุบลราชธานี	32.39	31.81	30.28	31.64	29.46	30.94	29.83	28.78
ยโสธร	32.81	32.01	30.25	31.35	29.39	30.08	29.52	29.20
ชัยภูมิ	31.33	31.48	29.24	31.07	28.66	29.67	29.25	28.62
อำนาจเจริญ	31.95	31.54	29.68	30.91	28.77	30.48	30.66	29.29
บึงกาฬ	30.91	30.86	29.04	30.59	28.51	30.17	29.58	28.84
หนองบัวลำภู	31.38	30.94	28.72	30.06	28.19	29.52	29.79	28.76
ขอนแก่น	33.57	33.14	31.75	33.49	31.16	32.45	30.53	28.84
อุดรธานี	33.52	33.13	31.56	33.33	30.65	32.03	29.52	28.07
เลย	32.65	32.48	30.89	32.11	29.97	30.87	28.54	28.11
หนองคาย	31.85	31.13	30.12	31.21	29.56	30.64	28.83	28.43
มหาสารคาม	32.76	32.34	31.04	32.58	30.48	31.84	29.70	29.74
ร้อยเอ็ด	32.05	31.81	30.25	31.88	29.54	31.03	30.13	29.49
กาฬสินธุ์	31.14	30.68	28.83	30.34	29.08	30.31	29.79	28.81
สกลนคร	32.41	32.34	30.35	31.73	29.94	31.30	30.09	28.33
นครพนม	31.31	31.34	28.71	30.68	28.73	29.06	28.74	30.22
มุกดาหาร	33.41	33.28	31.58	33.34	30.95	32.97	31.57	30.71
ภาคใต้ 11 จังหวัด	**35.37**	**35.02**	**33.76**	**35.41**	**32.64**	**34.42**	**32.25**	**30.33**
นครศรีธรรมราช	35.44	34.88	33.80	35.49	32.65	34.31	30.86	30.48
กระบี่	32.85	32.37	30.78	32.34	29.48	31.59	31.41	30.47
พังงา	33.81	33.16	31.04	32.63	30.12	32.15	31.77	30.10
ภูเก็ต	39.13	38.49	37.47	39.34	36.33	39.27	38.83	33.47
สุราษฎร์ธานี	34.59	33.81	32.41	34.42	31.52	33.04	31.82	30.73
ระนอง	33.68	33.98	32.46	33.37	31.89	32.86	31.58	28.27
ชุมพร	34.87	34.77	33.80	34.94	32.30	33.85	31.34	30.24
สงขลา	36.96	36.78	35.78	37.24	34.48	35.91	34.00	29.34
สตูล	33.23	33.36	31.27	32.65	29.87	32.18	30.30	28.63
ตรัง	36.12	35.98	34.67	36.55	33.73	35.45	32.89	33.00
พัทลุง	33.96	34.04	32.44	34.54	31.81	34.53	32.21	29.07
3 จังหวัดชายแดนใต้	**28.85**	**28.19**	**26.99**	**27.85**	**25.94**	**26.93**	**25.47**	**25.23**
ปัตตานี	28.57	28.19	27.10	28.04	26.14	27.13	25.29	25.19
ยะลา	29.52	28.96	27.50	28.50	26.44	27.52	26.18	25.72
นราธิวาส	28.63	27.57	26.50	27.14	25.29	26.20	25.03	24.95

ที่มา : สถาบันทดสอบทางการศึกษาแห่งชาติ (องค์การมหาชน) ประมวลผลโดยกองพัฒนาข้อมูลและตัวชี้วัดสังคม สศช. ; คะแนนเฉลี่ย 5 วิชา

ตารางที่ 9 : อัตราการว่างงาน (ร้อยละ)

จังหวัด	2558	2559	2560	2561	2562	2563	2564	2565
ทั่วราชอาณาจักร	**0.88**	**0.99**	**1.18**	**1.05**	**0.98**	**1.69**	**1.93**	**1.33**
กรุงเทพมหานคร	0.96	0.89	1.19	1.06	0.87	1.77	2.64	1.40
ภาคกลาง ไม่รวมกรุงเทพฯ	**0.92**	**1.00**	**1.14**	**1.09**	**1.10**	**1.91**	**1.71**	**1.29**
สมุทรปราการ	1.03	1.24	1.36	1.64	1.59	2.30	1.99	1.28
นนทบุรี	0.92	1.04	1.10	0.90	0.94	1.99	2.14	1.58
ปทุมธานี	1.77	1.60	1.75	1.50	1.51	2.69	2.06	1.36
นครปฐม	0.72	0.56	0.49	0.59	0.82	1.23	0.72	0.82
สมุทรสาคร	0.53	0.51	0.73	0.61	0.45	1.21	0.93	0.80
พระนครศรีอยุธยา	0.83	0.87	1.79	1.18	1.49	1.87	1.53	1.56
อ่างทอง	1.65	2.08	1.43	0.95	1.18	2.52	1.97	1.79
ลพบุรี	1.36	0.85	1.09	1.14	1.30	2.33	2.68	1.55
สิงห์บุรี	1.00	2.06	2.04	1.07	1.34	1.25	2.65	1.99
ชัยนาท	1.48	1.68	1.70	1.55	1.30	3.28	2.17	2.53
สระบุรี	0.61	0.98	1.64	1.83	1.70	2.64	2.28	2.31
ราชบุรี	0.81	1.20	1.14	1.25	1.15	1.84	1.81	1.38
กาญจนบุรี	0.56	0.67	0.47	0.47	0.71	1.86	1.27	0.95
สุพรรณบุรี	0.32	0.77	0.53	0.59	0.22	0.80	0.75	0.59
สมุทรสงคราม	0.34	0.44	0.45	0.55	0.54	0.77	1.55	0.85
เพชรบุรี	0.80	0.68	1.26	0.91	1.01	1.31	1.53	1.17
ประจวบคีรีขันธ์	0.30	0.26	0.36	0.71	0.45	0.82	1.73	0.63
ภาคตะวันออก	**0.95**	**0.89**	**0.80**	**0.86**	**0.72**	**1.30**	**1.17**	**0.97**
ชลบุรี	0.88	0.61	0.70	0.63	0.43	1.19	1.46	0.59
ระยอง	1.13	1.28	1.03	0.75	0.85	1.05	1.02	1.45
จันทบุรี	0.47	0.31	0.42	0.49	0.38	0.58	0.72	0.72
ตราด	0.23	0.35	0.31	0.53	0.44	0.74	0.59	0.59
ฉะเชิงเทรา	1.26	0.94	0.50	0.59	0.47	1.42	0.72	0.86
ปราจีนบุรี	1.37	1.51	0.83	1.50	0.88	2.02	1.32	1.46
นครนายก	0.41	0.31	0.31	0.22	0.07	0.59	0.89	0.63
สระแก้ว	1.12	1.60	2.07	2.39	2.44	2.63	1.86	1.35
ภาคเหนือ	**0.77**	**0.95**	**1.01**	**0.97**	**0.91**	**1.44**	**1.76**	**1.33**
เชียงใหม่	0.99	1.32	1.47	0.72	0.91	1.97	2.20	1.52
ลำพูน	0.93	0.87	1.16	0.63	0.33	0.95	1.15	1.03
ลำปาง	0.80	0.71	0.80	0.90	1.14	1.55	1.91	2.30
อุตรดิตถ์	1.12	1.40	1.37	1.53	0.86	1.49	1.47	0.81
แพร่	0.55	0.82	0.82	1.04	0.99	1.01	1.06	0.80
น่าน	0.98	0.85	0.81	0.83	1.05	0.44	0.50	1.20
พะเยา	0.44	0.28	0.98	0.62	0.58	1.25	1.68	1.63
เชียงราย	0.34	0.13	0.34	0.51	0.37	1.07	1.92	0.86
แม่ฮ่องสอน	0.40	0.46	0.32	1.28	0.52	0.79	0.69	0.55
นครสวรรค์	0.58	0.88	1.20	1.43	0.92	1.12	1.99	1.03
อุทัยธานี	0.28	0.49	0.45	0.73	0.42	0.64	0.44	1.01
กำแพงเพชร	0.74	1.65	1.28	1.29	1.24	1.85	3.19	2.24

ที่มา : การสำรวจภาวะการทำงานของประชากร เฉลี่ย 4 ไตรมาส, สำนักงานสถิติแห่งชาติ กระทรวงดิจิทัลเพื่อเศรษฐกิจและสังคม

ตารางที่ 9 : อัตราการว่างงาน (ร้อยละ) (ต่อ)

จังหวัด	2558	2559	2560	2561	2562	2563	2564	2565
ตาก	0.81	0.58	0.78	0.39	0.71	0.89	1.27	0.74
สุโขทัย	1.77	2.44	1.73	1.99	1.54	2.19	2.55	2.01
พิษณุโลก	0.87	1.16	0.86	1.37	1.56	2.24	1.89	1.63
พิจิตร	0.75	0.81	1.27	0.89	0.69	1.33	1.01	1.06
เพชรบูรณ์	0.38	0.40	0.62	0.72	0.87	1.20	1.17	0.81
ภาคตะวันออกเฉียงเหนือ	**0.76**	**0.88**	**1.21**	**0.92**	**0.77**	**1.37**	**1.51**	**1.04**
นครราชสีมา	1.67	1.77	2.09	1.65	1.62	2.52	2.01	1.27
บุรีรัมย์	0.60	0.57	2.19	1.77	0.76	2.53	2.20	2.26
สุรินทร์	0.26	0.80	0.79	1.09	0.75	1.77	1.83	1.49
ศรีสะเกษ	0.42	0.41	0.49	0.22	0.38	0.29	0.76	1.18
อุบลราชธานี	0.96	1.08	1.35	0.59	0.30	0.22	1.32	0.09
ยโสธร	0.34	0.46	0.12	0.62	0.29	0.80	0.47	0.22
ชัยภูมิ	0.60	0.51	0.65	0.36	0.19	0.26	0.38	0.72
อำนาจเจริญ	0.31	0.44	0.81	0.56	0.38	1.14	2.10	0.64
บึงกาฬ	0.46	0.93	0.76	1.54	0.82	2.11	0.61	0.25
หนองบัวลำภู	0.89	0.69	1.26	0.97	1.23	2.10	1.79	1.07
ขอนแก่น	0.98	0.93	1.61	1.06	1.19	2.15	2.11	1.36
อุดรธานี	0.79	0.49	1.35	0.90	0.54	0.61	2.17	1.41
เลย	0.23	0.48	0.31	0.27	0.24	0.55	0.51	0.16
หนองคาย	0.65	1.38	1.32	0.48	0.93	1.54	2.25	1.08
มหาสารคาม	0.73	1.20	1.24	0.54	0.68	1.47	1.35	0.78
ร้อยเอ็ด	0.23	0.60	0.72	0.90	0.49	0.70	0.85	0.36
กาฬสินธุ์	0.23	0.22	0.35	0.30	0.37	0.82	0.52	1.53
สกลนคร	0.59	0.42	0.31	0.29	0.36	1.29	1.31	0.84
นครพนม	0.71	1.85	2.13	1.71	2.30	2.22	3.10	1.99
มุกดาหาร	0.56	0.63	0.58	0.72	0.50	0.71	0.89	0.40
ภาคใต้ 11 จังหวัด	**0.97**	**1.31**	**1.44**	**1.11**	**1.33**	**1.97**	**2.65**	**1.71**
นครศรีธรรมราช	0.85	0.90	1.48	0.88	1.47	1.21	1.78	1.86
กระบี่	1.95	1.98	1.36	1.45	1.77	2.62	3.38	1.79
พังงา	1.39	1.60	1.63	1.17	1.19	3.62	4.15	3.99
ภูเก็ต	1.69	1.92	1.09	1.01	1.33	4.83	9.67	4.03
สุราษฎร์ธานี	0.33	1.02	0.76	0.54	0.61	1.24	1.68	1.11
ระนอง	0.61	0.54	0.51	0.55	0.94	1.76	1.90	1.06
ชุมพร	0.68	0.69	0.65	0.33	0.39	0.44	0.75	0.82
สงขลา	1.30	2.30	2.65	2.27	2.21	2.84	3.20	1.74
สตูล	1.55	1.33	1.73	1.53	1.71	2.32	3.13	2.08
ตรัง	0.50	0.72	0.68	0.87	1.09	1.20	0.98	0.58
พัทลุง	0.73	0.56	1.40	0.44	0.70	1.20	1.00	1.30
3 จังหวัดชายแดนใต้	**1.73**	**1.63**	**2.70**	**3.14**	**2.46**	**4.41**	**4.98**	**3.86**
ปัตตานี	2.02	1.98	1.76	2.02	2.00	3.79	3.77	2.29
ยะลา	1.48	1.03	0.66	0.43	0.65	1.31	1.50	1.56
นราธิวาส	1.64	1.74	5.01	6.00	4.11	6.99	8.46	6.91

ที่มา : การสำรวจภาวะการทำงานของประชากร เฉลี่ย 4 ไตรมาส, สำนักงานสถิติแห่งชาติ กระทรวงดิจิทัลเพื่อเศรษฐกิจและสังคม

ตารางที่ 10 : อัตราการทำงานต่ำระดับ (ร้อยละ)

จังหวัด	2558	2559	2560	2561	2562	2563	2564	2565
ทั่วราชอาณาจักร	**0.72**	**0.73**	**0.81**	**0.77**	**0.66**	**1.29**	**1.55**	**0.71**
กรุงเทพมหานคร	0.05	0.04	0.05	0.07	0.12	0.55	1.32	0.14
ภาคกลาง ไม่รวมกรุงเทพฯ	**0.35**	**0.35**	**0.31**	**0.25**	**0.29**	**0.92**	**0.97**	**0.38**
สมุทรปราการ	0.00	0.03	0.11	0.08	0.08	0.70	0.49	0.02
นนทบุรี	0.34	0.23	0.24	0.19	0.06	0.28	0.74	0.47
ปทุมธานี	0.06	0.14	0.09	0.24	0.04	0.16	0.41	0.28
นครปฐม	0.01	0.00	0.06	0.03	0.06	0.32	0.19	0.08
สมุทรสาคร	0.04	0.01	0.01	0.01	0.04	0.35	0.60	0.03
พระนครศรีอยุธยา	0.02	0.05	0.05	0.05	0.04	0.21	0.93	0.35
อ่างทอง	1.21	1.33	1.26	1.08	1.67	2.24	1.85	0.86
ลพบุรี	0.42	0.89	0.17	0.16	0.14	1.31	0.69	0.16
สิงห์บุรี	0.70	0.68	0.77	0.55	0.42	1.31	1.47	0.96
ชัยนาท	4.22	3.39	2.45	1.96	2.23	6.75	4.47	2.57
สระบุรี	0.04	0.00	0.27	0.00	0.00	0.38	0.11	0.09
ราชบุรี	0.49	0.94	0.80	0.48	0.63	2.05	1.42	0.73
กาญจนบุรี	1.65	1.28	1.53	1.24	1.91	4.29	5.06	1.94
สุพรรณบุรี	0.47	0.15	0.16	0.11	0.37	0.37	0.50	0.47
สมุทรสงคราม	0.06	0.09	0.04	0.12	0.03	1.03	0.51	0.23
เพชรบุรี	0.20	0.42	0.29	0.17	0.17	0.98	1.82	0.16
ประจวบคีรีขันธ์	0.07	0.03	0.00	0.03	0.02	0.27	0.67	0.06
ภาคตะวันออก	**0.18**	**0.19**	**0.12**	**0.11**	**0.18**	**0.47**	**0.41**	**0.17**
ชลบุรี	0.02	0.02	0.02	0.01	0.04	0.35	0.34	0.13
ระยอง	0.04	0.00	0.00	0.00	0.00	0.02	0.02	0.00
จันทบุรี	0.38	0.45	0.21	0.61	0.72	1.22	1.56	0.82
ตราด	0.00	0.03	0.00	0.12	0.00	0.01	0.10	0.00
ฉะเชิงเทรา	0.23	0.08	0.13	0.02	0.08	0.94	0.24	0.13
ปราจีนบุรี	0.13	0.41	0.07	0.02	0.58	0.84	0.72	0.22
นครนายก	0.03	0.16	0.11	0.38	0.19	0.18	0.14	0.01
สระแก้ว	0.95	0.88	0.65	0.17	0.15	0.13	0.18	0.14
ภาคเหนือ	**0.80**	**0.97**	**0.77**	**0.70**	**0.71**	**1.23**	**1.27**	**1.23**
เชียงใหม่	1.04	1.13	1.01	0.70	0.95	2.31	1.87	3.45
ลำพูน	0.00	0.00	0.00	0.01	0.15	0.32	0.40	0.27
ลำปาง	0.04	0.05	0.04	0.04	0.02	0.14	0.60	0.24
อุตรดิตถ์	0.47	0.78	0.15	0.12	0.18	0.88	0.51	0.01
แพร่	0.88	0.72	0.38	0.43	0.66	0.86	1.31	0.62
น่าน	0.79	0.70	0.40	0.20	0.44	0.26	0.25	0.02
พะเยา	0.03	0.01	0.56	0.17	0.01	0.17	0.61	0.07
เชียงราย	0.65	0.60	1.30	0.90	0.72	0.90	1.24	1.33
แม่ฮ่องสอน	0.08	0.48	0.26	0.08	0.06	0.17	0.18	0.06
นครสวรรค์	0.49	0.70	0.75	0.68	0.62	0.87	1.68	1.03
อุทัยธานี	0.38	0.15	0.48	0.61	0.32	1.29	0.48	0.61
กำแพงเพชร	1.58	3.52	1.94	1.85	1.62	1.94	1.76	1.03

ที่มา : การสำรวจภาวะการทำงานของประชากร เฉลี่ย 4 ไตรมาส, สำนักงานสถิติแห่งชาติ กระทรวงดิจิทัลเพื่อเศรษฐกิจและสังคม

ตารางที่ 10 : อัตราการทำงานต่ำระดับ (ร้อยละ) (ต่อ)

จังหวัด	2558	2559	2560	2561	2562	2563	2564	2565
ตาก	0.86	0.44	0.26	0.34	0.50	1.36	0.91	0.26
สุโขทัย	3.00	3.56	2.01	2.42	1.95	3.29	3.18	2.63
พิษณุโลก	0.18	0.57	0.29	0.39	0.16	0.57	0.33	0.14
พิจิตร	1.32	1.04	0.87	0.63	0.61	1.65	2.14	1.59
เพชรบูรณ์	0.67	0.48	0.39	0.75	1.17	0.98	1.08	0.81
ภาคตะวันออกเฉียงเหนือ	**1.04**	**1.04**	**1.30**	**1.54**	**1.09**	**1.70**	**2.03**	**0.93**
นครราชสีมา	0.49	0.57	0.55	0.34	0.15	0.62	0.90	0.19
บุรีรัมย์	1.69	2.11	8.52	14.02	8.71	9.31	10.04	4.77
สุรินทร์	1.40	2.01	2.07	1.79	1.60	2.35	2.30	1.59
ศรีสะเกษ	3.98	3.35	2.01	0.48	1.11	1.68	2.68	2.58
อุบลราชธานี	2.98	3.35	1.75	1.03	0.37	0.58	2.14	0.28
ยโสธร	0.63	0.67	0.84	1.05	0.84	1.17	0.67	0.66
ชัยภูมิ	0.26	0.12	0.17	0.20	0.00	0.00	0.01	0.00
อำนาจเจริญ	1.72	0.25	0.04	0.18	0.07	0.21	0.70	0.12
บึงกาฬ	0.35	0.24	0.63	0.40	0.15	0.69	0.14	0.03
หนองบัวลำภู	1.18	0.68	0.41	0.57	0.53	1.71	1.13	0.50
ขอนแก่น	0.48	0.14	0.63	0.51	0.55	1.01	0.48	0.20
อุดรธานี	0.04	0.09	0.07	0.13	0.02	0.10	0.34	0.22
เลย	0.42	0.17	0.10	0.21	0.01	0.01	0.01	0.00
หนองคาย	0.36	0.27	0.21	0.23	0.04	0.51	0.25	0.07
มหาสารคาม	0.83	0.77	0.36	0.46	0.49	0.58	0.34	0.00
ร้อยเอ็ด	0.70	0.74	1.10	1.54	1.65	5.58	6.21	1.72
กาฬสินธุ์	0.05	0.04	0.08	0.07	0.10	0.13	0.05	0.28
สกลนคร	0.13	0.31	0.24	0.24	0.20	1.51	1.77	0.97
นครพนม	0.53	0.65	1.29	0.96	1.40	1.41	3.54	2.56
มุกดาหาร	0.49	0.58	0.43	0.45	0.25	0.25	0.88	0.60
ภาคใต้ 11 จังหวัด	**1.67**	**1.58**	**2.05**	**1.35**	**1.28**	**2.36**	**2.69**	**1.26**
นครศรีธรรมราช	3.48	3.01	4.54	2.90	2.99	2.80	4.01	2.22
กระบี่	2.11	2.27	2.68	1.46	1.06	1.99	2.64	1.94
พังงา	5.97	7.44	9.01	5.64	3.24	7.36	10.34	6.62
ภูเก็ต	0.10	0.19	0.09	0.03	0.17	7.53	5.44	0.58
สุราษฎร์ธานี	0.34	0.30	0.07	0.09	0.03	0.27	0.52	0.11
ระนอง	0.02	0.04	0.03	0.03	0.04	0.44	0.42	0.08
ชุมพร	1.18	0.20	0.13	0.32	0.11	0.30	0.20	0.11
สงขลา	0.54	0.42	0.65	0.81	0.74	1.22	1.62	0.28
สตูล	2.88	4.03	3.15	2.24	2.90	4.33	5.02	3.20
ตรัง	0.92	1.15	1.33	0.81	0.56	1.65	1.22	0.86
พัทลุง	3.28	2.92	4.22	1.92	2.68	3.98	4.06	3.26
3 จังหวัดชายแดนใต้	**1.45**	**1.16**	**1.69**	**1.85**	**1.60**	**3.26**	**4.44**	**1.25**
ปัตตานี	3.27	2.23	3.19	3.92	3.28	7.91	10.49	3.26
ยะลา	1.03	1.31	1.77	1.72	1.58	1.57	1.52	0.25
นราธิวาส	0.00	0.11	0.23	0.00	0.00	0.03	0.50	0.06

ที่มา : การสำรวจภาวะการทำงานของประชากร เฉลี่ย 4 ไตรมาส, สำนักงานสถิติแห่งชาติ กระทรวงดิจิทัลเพื่อเศรษฐกิจและสังคม

ตารางที่ 11 : แรงงานที่มีหลักประกันทางสังคม (ร้อยละ)

จังหวัด	2558	2559	2560	2561	2562	2563	2564	2565
ทั่วราชอาณาจักร	**36.74**	**37.69**	**39.45**	**42.64**	**44.46**	**43.72**	**62.44**	**62.66**
กรุงเทพมหานคร	81.08	83.44	85.40	90.21	93.43	89.52	110.27	109.11
ภาคกลาง ไม่รวมกรุงเทพฯ	**45.23**	**45.71**	**48.35**	**53.09**	**53.54**	**52.09**	**81.79**	**77.74**
สมุทรปราการ	65.12	63.99	65.36	71.00	71.23	67.05	84.17	82.03
นนทบุรี	43.65	45.74	47.60	50.71	51.30	50.51	76.58	67.59
ปทุมธานี	53.68	54.59	57.67	63.65	64.16	61.61	90.07	78.88
นครปฐม	42.09	41.85	44.17	48.72	48.92	47.41	76.40	68.94
สมุทรสาคร	64.26	63.89	68.98	77.49	77.01	73.96	89.26	91.36
พระนครศรีอยุธยา	76.16	76.97	80.57	83.83	80.56	78.12	121.24	112.38
อ่างทอง	28.14	27.41	29.70	33.15	35.41	36.54	76.61	80.45
ลพบุรี	26.32	27.06	29.22	32.24	32.89	32.04	69.58	66.08
สิงห์บุรี	34.51	35.42	36.06	38.80	39.22	40.68	80.54	86.02
ชัยนาท	21.42	21.34	22.16	24.29	25.39	26.31	28.77	31.05
สระบุรี	51.25	52.55	54.30	57.82	59.47	57.24	87.68	83.96
ราชบุรี	29.92	30.50	33.29	39.81	40.86	40.67	80.63	81.12
กาญจนบุรี	20.82	20.87	23.48	26.58	27.45	29.31	73.02	68.26
สุพรรณบุรี	16.27	16.98	18.61	21.58	22.60	23.85	65.49	63.31
สมุทรสงคราม	30.27	30.24	33.43	38.78	41.31	41.42	73.94	82.30
เพชรบุรี	22.98	24.93	28.62	32.31	32.17	31.58	69.39	73.20
ประจวบคีรีขันธ์	30.49	31.22	33.96	38.32	38.82	37.90	90.26	87.51
ภาคตะวันออก	**54.69**	**55.49**	**57.29**	**61.25**	**63.03**	**61.46**	**88.07**	**86.74**
ชลบุรี	74.26	75.93	78.29	84.69	88.05	86.05	127.85	132.93
ระยอง	80.99	82.74	83.00	87.41	89.41	87.41	119.79	105.53
จันทบุรี	18.62	18.67	19.39	20.42	21.26	21.25	23.53	24.17
ตราด	21.18	21.65	21.75	24.85	25.87	25.72	27.11	28.67
ฉะเชิงเทรา	59.24	58.57	60.85	65.91	67.50	64.95	100.87	93.24
ปราจีนบุรี	46.86	47.08	48.83	50.73	49.76	50.74	73.19	72.82
นครนายก	26.67	27.60	29.29	31.70	32.83	33.50	64.26	65.33
สระแก้ว	14.87	15.52	17.42	19.19	21.15	21.48	22.79	21.95
ภาคเหนือ	**22.06**	**22.77**	**24.10**	**26.57**	**28.48**	**29.74**	**37.38**	**38.42**
เชียงใหม่	33.33	34.34	36.08	38.42	40.76	41.56	42.20	44.94
ลำพูน	45.43	46.16	48.61	54.16	55.09	55.09	59.46	67.64
ลำปาง	25.05	25.63	26.39	28.30	30.22	31.48	33.58	36.04
อุตรดิตถ์	20.76	21.51	23.17	25.65	28.51	30.67	32.97	35.48
แพร่	22.18	22.36	23.55	26.10	28.00	28.93	31.08	36.56
น่าน	18.18	18.70	19.42	21.85	23.60	24.04	25.38	26.51
พะเยา	21.73	23.18	23.84	28.05	31.87	35.33	39.03	47.56
เชียงราย	16.72	17.97	19.07	21.66	23.67	25.88	27.63	28.14
แม่ฮ่องสอน	15.51	16.04	17.70	21.10	24.04	26.79	28.11	22.24
นครสวรรค์	18.93	19.71	20.46	22.83	23.80	24.81	27.98	29.17
อุทัยธานี	19.94	20.40	20.98	23.64	26.48	28.17	31.18	31.23
กำแพงเพชร	13.78	14.02	14.56	16.29	18.01	19.28	20.87	20.98

ที่มา : สำนักงานประกันสังคม และ การสำรวจภาวะการทำงานของประชากร เฉลี่ย 4 ไตรมาส, สำนักงานสถิติแห่งชาติ กระทรวงดิจิทัลเพื่อเศรษฐกิจและสังคม

ตารางที่ 11 : แรงงานที่มีหลักประกันทางสังคม (ร้อยละ) (ต่อ)

จังหวัด	2558	2559	2560	2561	2562	2563	2564	2565
ตาก	23.30	23.39	24.71	29.05	30.56	31.72	78.58	68.68
สุโขทัย	11.62	11.98	13.28	15.03	16.67	18.12	19.38	19.46
พิษณุโลก	21.53	21.69	23.51	24.76	26.69	28.18	31.18	30.82
พิจิตร	18.97	19.79	21.31	22.49	24.30	25.00	27.99	29.61
เพชรบูรณ์	15.79	16.31	17.93	19.85	21.76	22.46	74.53	70.77
ภาคตะวันออกเฉียงเหนือ	**16.10**	**16.99**	**17.97**	**19.44**	**20.98**	**21.78**	**30.80**	**32.18**
นครราชสีมา	23.65	25.80	27.02	29.82	31.39	29.12	83.91	84.09
บุรีรัมย์	13.94	13.93	13.95	14.60	16.01	16.21	19.68	20.17
สุรินทร์	16.83	17.12	18.48	20.09	20.95	22.10	23.89	26.59
ศรีสะเกษ	11.57	12.40	12.72	14.28	16.83	18.27	20.70	22.66
อุบลราชธานี	12.34	13.05	14.08	15.51	15.72	16.88	19.34	19.52
ยโสธร	12.51	12.71	13.26	14.63	15.56	17.75	20.06	22.05
ชัยภูมิ	11.90	12.69	13.86	16.05	17.57	18.89	21.49	22.56
อำนาจเจริญ	18.23	19.66	21.61	24.82	29.73	33.29	36.07	37.22
บึงกาฬ	14.61	15.23	16.19	17.39	19.30	20.92	22.99	21.93
หนองบัวลำภู	13.14	14.00	14.78	16.81	18.02	19.64	22.19	23.04
ขอนแก่น	20.74	21.35	22.49	22.34	24.18	25.40	28.02	30.62
อุดรธานี	19.07	20.57	21.64	22.44	24.11	25.10	26.46	28.81
เลย	15.56	15.91	17.79	20.07	21.83	22.35	25.05	26.12
หนองคาย	18.15	19.16	20.19	21.71	23.52	24.84	26.97	25.83
มหาสารคาม	12.25	12.86	14.04	14.92	17.72	19.25	20.38	22.77
ร้อยเอ็ด	11.43	12.09	12.66	14.18	14.82	15.21	18.00	18.03
กาฬสินธุ์	12.71	13.50	14.53	15.80	17.25	19.72	21.91	22.78
สกลนคร	16.74	18.40	19.41	21.15	23.41	23.89	25.43	28.76
นครพนม	13.29	13.85	14.45	16.14	18.27	19.47	20.44	23.70
มุกดาหาร	18.04	18.98	20.04	22.33	25.11	26.88	28.85	25.70
ภาคใต้ 11 จังหวัด	**24.75**	**25.16**	**26.79**	**29.83**	**31.16**	**29.69**	**41.50**	**43.14**
นครศรีธรรมราช	14.37	14.58	15.09	16.54	17.60	17.74	20.98	23.59
กระบี่	31.89	33.61	35.94	38.82	40.72	36.55	38.78	36.95
พังงา	27.01	27.80	31.22	37.17	39.26	36.10	37.17	44.67
ภูเก็ต	57.64	59.24	62.68	71.57	74.68	59.48	60.64	65.63
สุราษฎร์ธานี	25.11	26.38	29.08	32.67	32.67	30.27	31.51	32.37
ระนอง	17.87	20.58	25.60	30.10	30.35	32.20	32.58	33.26
ชุมพร	19.20	19.32	20.97	24.21	24.60	25.79	28.51	30.66
สงขลา	30.08	28.90	29.53	31.86	33.38	33.72	84.08	78.67
สตูล	20.23	21.32	22.41	24.73	27.20	29.31	32.20	31.03
ตรัง	18.20	18.52	20.28	22.03	22.87	23.85	26.09	27.88
พัทลุง	16.31	16.38	17.28	19.49	21.84	22.64	25.77	29.85
3 จังหวัดชายแดนใต้	**16.56**	**16.69**	**17.02**	**18.42**	**19.70**	**19.92**	**97.45**	**88.91**
ปัตตานี	17.59	18.61	18.46	19.66	19.98	20.01	91.00	85.33
ยะลา	19.24	19.03	19.63	21.85	23.59	24.54	106.81	93.67
นราธิวาส	13.70	13.36	13.87	15.00	16.83	16.83	97.29	88.89

ที่มา : สำนักงานประกันสังคม และ การสำรวจภาวะการทำงานของประชากร เฉลี่ย 4 ไตรมาส, สำนักงานสถิติแห่งชาติ กระทรวงดิจิทัลเพื่อเศรษฐกิจและสังคม

ตารางที่ 12 : อัตราการประสบอันตรายหรือเจ็บป่วยเนื่องจากการทำงาน (ต่อลูกจ้าง 1,000 คน)

จังหวัด	2558	2559	2560	2561	2562	2563	2564	2565
ทั่วราชอาณาจักร	**10.25**	**9.47**	**8.82**	**8.19**	**8.10**	**7.67**	**7.00**	**6.55**
กรุงเทพมหานคร	8.00	7.20	6.63	6.04	6.33	5.62	4.84	4.90
ภาคกลาง ไม่รวมกรุงเทพฯ	**13.88**	**12.95**	**11.80**	**10.60**	**11.09**	**10.81**	**9.83**	**9.07**
สมุทรปราการ	20.41	18.75	16.97	16.06	15.16	13.23	12.47	11.70
นนทบุรี	11.67	10.41	10.01	8.09	8.42	7.89	7.08	6.66
ปทุมธานี	11.43	9.81	9.53	8.82	8.99	9.42	8.66	8.37
นครปฐม	12.25	11.43	10.76	10.08	9.84	11.13	10.25	8.78
สมุทรสาคร	15.90	16.12	12.79	9.84	14.44	16.74	13.58	11.82
พระนครศรีอยุธยา	8.28	8.52	7.81	6.86	7.51	6.40	6.96	7.01
อ่างทอง	10.32	10.41	6.84	8.69	7.19	6.65	5.60	5.92
ลพบุรี	9.12	9.26	9.85	8.46	8.43	8.40	7.82	6.21
สิงห์บุรี	12.96	12.89	11.66	11.03	9.64	8.92	7.59	7.97
ชัยนาท	12.76	11.86	6.88	6.82	6.51	5.44	3.94	4.81
สระบุรี	11.89	11.09	11.73	12.08	12.50	11.23	9.45	9.57
ราชบุรี	10.39	10.29	9.43	7.38	7.80	8.45	7.79	6.43
กาญจนบุรี	7.82	7.98	6.98	6.72	6.17	5.11	5.79	4.74
สุพรรณบุรี	11.89	9.84	8.87	8.11	8.63	8.11	7.36	7.01
สมุทรสงคราม	5.55	5.43	5.03	5.79	7.83	7.19	7.25	5.64
เพชรบุรี	9.32	9.38	6.96	7.19	8.17	7.14	8.30	6.05
ประจวบคีรีขันธ์	11.06	8.37	10.47	9.27	9.28	10.07	9.55	7.59
ภาคตะวันออก	**9.88**	**8.70**	**8.62**	**7.80**	**8.22**	**7.91**	**8.09**	**6.64**
ชลบุรี	9.45	7.99	8.32	7.35	7.95	7.72	8.12	5.51
ระยอง	8.42	7.61	7.80	6.34	7.68	7.77	7.06	6.51
จันทบุรี	5.04	4.99	5.10	3.73	5.78	4.77	5.31	2.24
ตราด	6.87	6.11	5.92	6.47	6.67	6.59	7.06	4.21
ฉะเชิงเทรา	14.16	12.86	11.58	12.36	10.69	10.12	11.07	9.62
ปราจีนบุรี	10.89	9.62	8.59	7.83	8.39	6.90	7.81	7.98
นครนายก	10.22	11.97	11.24	9.60	7.56	7.28	6.99	15.49
สระแก้ว	7.10	7.10	6.31	5.74	6.38	7.33	5.14	5.59
ภาคเหนือ	**9.26**	**9.23**	**8.49**	**8.59**	**6.58**	**5.89**	**5.57**	**5.55**
เชียงใหม่	12.22	10.94	9.41	11.08	7.70	6.83	6.79	6.12
ลำพูน	7.34	6.82	7.12	7.07	7.03	6.08	6.37	7.10
ลำปาง	9.57	13.65	12.12	9.47	6.10	5.49	4.86	5.29
อุตรดิตถ์	15.95	14.29	15.07	12.86	9.01	7.02	6.09	5.73
แพร่	13.31	9.23	11.29	13.63	7.74	8.53	7.14	9.42
น่าน	4.83	4.85	4.89	2.62	1.83	2.19	2.37	1.98
พะเยา	5.99	7.56	7.46	5.46	4.88	3.50	3.00	3.11
เชียงราย	3.03	5.11	4.86	5.37	6.18	6.63	5.48	4.76
แม่ฮ่องสอน	2.11	2.36	2.80	0.00	1.18	0.79	1.52	2.40
นครสวรรค์	10.40	9.78	9.98	8.43	7.65	6.26	5.48	6.03
อุทัยธานี	7.21	6.98	7.08	7.69	6.51	4.04	4.37	4.99
กำแพงเพชร	6.59	5.84	5.60	4.31	4.60	4.58	4.71	4.66

ที่มา : รายงานประจำปีกองทุนเงินทดแทน สำนักงานกองทุนเงินทดแทน สำนักงานประกันสังคม กระทรวงแรงงาน

ตารางที่ 12 : อัตราการประสบอันตรายหรือเจ็บป่วยเนื่องจากการทำงาน (ต่อลูกจ้าง 1,000 คน) (ต่อ)

จังหวัด	2558	2559	2560	2561	2562	2563	2564	2565
ตาก	5.67	5.51	5.17	4.52	3.48	2.97	2.90	2.48
สุโขทัย	9.26	8.34	5.19	4.33	5.43	4.63	4.46	4.78
พิษณุโลก	6.86	6.76	6.30	7.55	5.66	5.67	5.54	5.13
พิจิตร	9.96	10.14	11.01	9.37	6.35	5.39	4.11	8.39
เพชรบูรณ์	10.26	13.05	10.60	10.97	7.04	5.90	5.19	4.29
ภาคตะวันออกเฉียงเหนือ	**8.27**	**7.47**	**6.77**	**7.08**	**5.19**	**4.73**	**4.18**	**4.29**
นครราชสีมา	11.31	10.65	9.42	10.62	9.10	8.14	7.06	7.15
บุรีรัมย์	5.18	5.89	4.97	5.83	4.84	3.57	4.38	3.07
สุรินทร์	8.25	4.11	3.68	3.38	2.33	2.47	3.01	2.23
ศรีสะเกษ	3.32	4.49	3.41	4.03	2.39	2.28	1.84	2.29
อุบลราชธานี	8.61	5.50	5.85	6.16	4.26	4.20	2.51	2.56
ยโสธร	1.68	3.12	2.33	1.47	2.02	3.22	1.43	3.68
ชัยภูมิ	3.85	3.40	5.38	3.46	2.51	1.70	2.17	1.99
อำนาจเจริญ	3.62	2.53	2.80	3.51	2.48	1.05	1.55	2.36
บึงกาฬ	12.31	12.83	6.39	4.40	5.69	7.46	9.03	4.13
หนองบัวลำภู	5.82	2.17	6.40	7.33	3.23	6.47	7.28	4.40
ขอนแก่น	5.61	5.99	5.45	5.14	4.38	3.80	2.95	3.73
อุดรธานี	13.08	10.07	8.71	8.37	5.07	4.59	5.45	4.15
เลย	3.86	4.36	5.27	4.04	2.30	3.31	3.03	3.01
หนองคาย	8.19	5.14	4.77	9.18	6.20	4.55	5.02	4.27
มหาสารคาม	4.81	3.29	4.51	3.98	2.55	3.02	2.81	7.16
ร้อยเอ็ด	5.35	4.98	4.21	4.39	3.19	3.11	1.74	3.14
กาฬสินธุ์	6.39	6.00	5.87	4.37	3.02	3.37	1.42	0.72
สกลนคร	7.33	8.56	4.90	3.83	2.86	2.50	2.80	2.46
นครพนม	3.03	2.26	2.76	3.32	1.68	1.29	1.05	1.79
มุกดาหาร	4.02	5.28	3.69	2.97	2.45	3.14	2.34	3.44
ภาคใต้ 11 จังหวัด	**10.25**	**10.78**	**10.42**	**10.49**	**9.40**	**10.08**	**9.11**	**8.05**
นครศรีธรรมราช	8.90	8.32	9.20	11.34	9.65	7.49	9.15	6.71
กระบี่	8.66	10.37	10.07	10.48	10.14	11.70	10.00	6.41
พังงา	7.25	7.16	5.40	3.28	5.93	5.65	5.95	5.58
ภูเก็ต	7.87	8.57	8.87	7.79	7.80	10.13	8.28	7.27
สุราษฎร์ธานี	13.53	14.08	12.91	11.42	12.02	11.82	9.42	8.97
ระนอง	1.59	2.09	2.43	3.72	3.30	3.44	2.66	2.80
ชุมพร	10.48	9.59	7.35	7.98	8.66	7.34	5.78	3.75
สงขลา	11.16	12.38	12.13	13.25	9.93	11.15	10.20	10.00
สตูล	12.01	13.39	15.68	17.37	10.14	13.02	12.84	10.93
ตรัง	13.44	12.23	12.02	14.87	11.68	12.15	12.97	11.42
พัทลุง	12.87	12.24	9.62	11.96	6.89	6.33	5.41	4.57
3 จังหวัดชายแดนใต้	**7.77**	**7.06**	**8.34**	**7.00**	**5.41**	**4.49**	**3.98**	**4.56**
ปัตตานี	8.03	6.26	9.38	7.88	5.48	4.70	4.50	5.13
ยะลา	9.80	9.88	10.30	8.59	7.79	5.67	4.84	5.81
นราธิวาส	4.16	4.04	3.60	3.13	2.63	2.90	2.42	2.53

ที่มา : รายงานประจำปีกองทุนเงินทดแทน สำนักงานกองทุนเงินทดแทน สำนักงานประกันสังคม กระทรวงแรงงาน

ตารางที่ 13 : ผลิตภัณฑ์มวลรวมต่อหัว (บาท)

จังหวัด	2558	2559	2560	2561	2562	2563	2564
ทั่วราชอาณาจักร	**202,152**	**213,553**	**225,126**	**236,927**	**243,658**	**225,311**	**231,986**
กรุงเทพมหานคร	515,032	546,201	574,214	606,903	637,582	590,957	593,927
ภาคกลาง ไม่รวมกรุงเทพฯ	**231,898**	**235,654**	**243,299**	**254,797**	**256,608**	**237,583**	**243,002**
สมุทรปราการ	338,497	338,721	342,338	366,070	349,478	282,425	283,160
นนทบุรี	172,986	178,601	187,417	189,517	199,445	195,080	193,641
ปทุมธานี	219,440	214,159	229,937	236,274	250,920	234,590	230,401
นครปฐม	278,216	285,301	281,135	295,349	297,181	285,849	297,901
สมุทรสาคร	353,161	360,912	375,021	390,508	394,067	380,049	391,442
พระนครศรีอยุธยา	468,445	444,354	449,504	460,226	445,066	432,642	468,579
อ่างทอง	97,647	104,635	114,008	124,439	127,962	125,434	124,180
ลพบุรี	123,899	129,322	141,749	142,834	144,910	137,192	142,287
สิงห์บุรี	124,505	130,095	138,447	145,084	147,231	139,232	142,428
ชัยนาท	92,472	95,604	107,586	119,563	124,783	124,855	135,664
สระบุรี	293,431	318,533	312,366	331,771	337,141	317,445	323,556
ราชบุรี	201,701	219,280	217,350	230,941	234,110	217,805	221,383
กาญจนบุรี	107,964	114,089	118,246	130,371	133,635	123,314	127,365
สุพรรณบุรี	98,567	96,176	101,897	109,479	110,033	104,581	107,792
สมุทรสงคราม	106,037	111,170	133,943	140,952	148,455	149,556	160,089
เพชรบุรี	123,545	127,696	140,354	144,451	152,039	141,657	144,370
ประจวบคีรีขันธ์	165,254	178,492	193,155	196,143	202,890	188,396	192,326
ภาคตะวันออก	**420,818**	**447,396**	**479,997**	**501,530**	**501,554**	**435,085**	**469,872**
ชลบุรี	465,557	517,288	531,453	546,943	553,957	472,368	524,002
ระยอง	934,137	950,319	1,017,235	1,060,571	1,007,570	829,657	904,857
จันทบุรี	197,808	198,059	241,159	212,390	236,350	255,057	243,317
ตราด	142,150	141,065	170,855	153,444	163,904	172,155	160,025
ฉะเชิงเทรา	406,548	431,065	425,315	474,814	462,208	398,097	457,736
ปราจีนบุรี	350,928	384,308	485,581	520,699	560,476	504,915	490,499
นครนายก	94,777	99,381	102,105	115,616	118,939	120,195	115,666
สระแก้ว	63,732	67,192	70,430	76,739	76,090	71,892	73,744
ภาคเหนือ	**95,321**	**99,852**	**104,451**	**111,416**	**114,714**	**108,932**	**111,018**
เชียงใหม่	116,365	127,126	130,830	138,513	146,433	134,898	133,306
ลำพูน	172,655	174,994	187,529	207,648	207,697	208,387	226,464
ลำปาง	90,424	94,779	97,291	100,003	101,498	101,221	104,754
อุตรดิตถ์	73,212	78,449	97,163	101,348	100,191	99,135	103,567
แพร่	64,614	71,230	73,355	78,757	81,574	82,312	82,755
น่าน	64,761	67,698	69,967	76,015	77,724	78,378	81,233
พะเยา	81,608	85,176	89,873	92,158	95,638	94,066	96,550
เชียงราย	81,971	86,219	89,489	91,045	93,019	89,036	90,203
แม่ฮ่องสอน	53,693	54,908	55,861	58,683	66,300	65,055	65,653
นครสวรรค์	109,751	107,356	115,366	124,511	125,413	120,152	119,856
อุทัยธานี	92,230	93,304	101,790	108,674	100,984	89,965	101,640
กำแพงเพชร	129,833	137,289	141,603	151,802	153,044	134,385	141,987

ที่มา : ข้อมูลผลิตภัณฑ์ภาคและจังหวัด กองบัญชีประชาชาติ สศช.

ตารางที่ 13 : ผลิตภัณฑ์มวลรวมต่อหัว (บาท) (ต่อ)

จังหวัด	2558	2559	2560	2561	2562	2563	2564
ตาก	88,619	91,751	93,337	112,724	129,383	118,601	114,952
สุโขทัย	71,583	76,215	80,603	85,074	84,963	80,639	80,170
พิษณุโลก	95,199	97,940	105,213	109,643	113,223	108,485	113,013
พิจิตร	82,260	80,751	85,546	97,203	97,528	95,376	93,950
เพชรบูรณ์	80,486	86,374	83,441	87,718	91,278	87,304	88,485
ภาคตะวันออกเฉียงเหนือ	**72,566**	**77,042**	**80,976**	**84,359**	**85,351**	**86,832**	**90,998**
นครราชสีมา	99,978	104,421	110,304	118,221	118,606	118,178	126,119
บุรีรัมย์	63,696	66,545	69,230	70,186	72,891	76,420	80,684
สุรินทร์	62,440	65,920	68,587	73,782	75,607	80,463	81,675
ศรีสะเกษ	62,853	67,601	71,341	74,909	74,173	81,079	83,332
อุบลราชธานี	61,886	65,951	70,463	71,483	72,892	75,403	78,275
ยโสธร	52,517	56,243	57,397	60,708	61,830	67,321	70,327
ชัยภูมิ	58,637	64,334	66,725	70,192	68,654	70,072	73,134
อำนาจเจริญ	55,903	58,487	61,860	67,064	70,668	72,844	77,048
บึงกาฬ	60,126	66,492	76,898	67,383	71,417	71,235	80,159
หนองบัวลำภู	49,296	56,081	58,120	60,867	60,185	59,186	63,568
ขอนแก่น	110,033	113,762	118,593	124,551	124,336	121,518	124,489
อุดรธานี	79,337	82,560	85,963	86,656	88,608	86,721	90,818
เลย	78,206	86,662	96,562	101,400	100,839	97,307	105,205
หนองคาย	79,471	84,734	87,176	86,721	90,820	92,520	97,617
มหาสารคาม	62,394	67,627	71,331	74,692	75,337	80,648	85,228
ร้อยเอ็ด	61,521	65,173	68,291	72,041	72,309	76,768	78,688
กาฬสินธุ์	61,753	66,296	68,931	74,820	74,294	73,198	77,397
สกลนคร	54,060	59,727	61,398	64,305	65,622	70,045	72,117
นครพนม	68,297	74,700	76,113	75,348	79,499	82,799	87,122
มุกดาหาร	57,376	60,404	65,623	63,466	66,320	61,776	67,203
ภาคใต้ 11 จังหวัด	**141,798**	**154,272**	**161,935**	**163,276**	**169,382**	**146,395**	**144,400**
นครศรีธรรมราช	94,483	100,856	105,868	106,130	116,735	118,118	122,494
กระบี่	187,258	199,688	208,998	200,412	198,145	165,869	168,552
พังงา	229,112	258,316	296,634	303,764	317,077	214,111	194,282
ภูเก็ต	298,261	344,607	371,632	407,301	422,669	228,802	165,343
สุราษฎร์ธานี	160,009	171,621	186,643	179,627	181,698	154,947	154,835
ระนอง	86,273	96,694	104,757	104,891	101,861	108,395	105,256
ชุมพร	140,657	169,042	174,254	183,217	233,758	253,938	259,853
สงขลา	147,806	151,089	149,938	152,658	147,128	139,308	145,123
สตูล	112,944	114,832	110,525	103,157	106,018	110,837	113,481
ตรัง	98,291	107,877	112,816	99,894	99,097	102,151	109,656
พัทลุง	66,026	74,507	74,488	73,686	74,929	76,967	81,529
3 จังหวัดชายแดนใต้	**69,686**	**76,547**	**71,528**	**74,940**	**76,272**	**74,954**	**78,709**
ปัตตานี	77,869	85,594	72,266	75,404	77,635	75,062	78,131
ยะลา	82,964	92,577	93,232	96,294	98,828	101,542	105,453
นราธิวาส	53,803	58,126	56,799	60,662	60,398	57,549	61,787

ที่มา : ข้อมูลผลิตภัณฑ์ภาคและจังหวัด กองบัญชีประชาชาติ สศช.

ตารางที่ 14 : สัดส่วนประชากรยากจน (ร้อยละ)

จังหวัด	2558	2559	2560	2561	2562	2563	2564	2565
ทั่วราชอาณาจักร	**7.19**	**8.60**	**7.83**	**8.30**	**6.26**	**6.83**	**6.32**	**5.43**
กรุงเทพมหานคร	2.01	1.36	1.12	0.98	0.58	0.49	0.57	1.37
ภาคกลาง ไม่รวมกรุงเทพฯ	**4.64**	**5.00**	**4.14**	**5.50**	**3.83**	**3.39**	**3.33**	**2.68**
สมุทรปราการ	0.37	0.29	0.04	0.05	0.56	0.19	1.08	0.18
นนทบุรี	0.62	0.70	0.75	0.21	0.24	0.54	0.00	0.00
ปทุมธานี	0.26	0.11	0.00	0.12	0.24	0.47	0.98	0.32
นครปฐม	1.47	1.57	1.60	2.65	0.63	0.82	2.68	1.49
สมุทรสาคร	1.04	2.07	0.57	3.98	0.81	1.23	5.16	2.36
พระนครศรีอยุธยา	2.04	3.36	2.49	7.57	2.19	4.62	1.56	3.35
อ่างทอง	14.52	14.54	16.48	17.22	17.32	15.03	15.10	11.10
ลพบุรี	7.83	10.52	10.37	14.06	10.13	6.29	2.95	4.83
สิงห์บุรี	6.08	9.92	10.05	14.71	9.08	7.55	5.21	6.33
ชัยนาท	19.64	28.34	26.21	26.12	17.89	15.05	15.37	15.26
สระบุรี	4.97	3.57	1.56	3.78	0.90	2.34	3.30	1.84
ราชบุรี	13.70	8.90	8.46	8.56	10.83	4.61	4.80	4.24
กาญจนบุรี	17.79	14.04	11.33	13.37	8.28	9.52	5.92	6.81
สุพรรณบุรี	8.89	12.71	10.68	14.44	11.56	11.00	10.48	5.08
สมุทรสงคราม	2.56	3.60	3.24	4.37	6.09	6.45	4.63	3.55
เพชรบุรี	3.04	5.12	4.23	6.07	6.23	3.43	4.42	4.87
ประจวบคีรีขันธ์	6.38	10.72	6.22	6.46	3.17	3.73	1.93	4.56
ภาคตะวันออก	**3.18**	**5.15**	**4.89**	**3.65**	**5.18**	**2.88**	**2.47**	**2.56**
ชลบุรี	0.61	0.03	2.12	0.45	1.17	0.04	0.00	0.00
ระยอง	0.54	2.17	1.88	1.60	0.76	0.47	0.12	0.00
จันทบุรี	3.69	3.69	6.12	2.80	8.85	6.54	4.43	4.65
ตราด	11.37	14.01	8.12	8.50	9.73	11.21	6.19	4.26
ฉะเชิงเทรา	2.44	4.53	0.97	2.21	5.38	1.40	0.54	0.69
ปราจีนบุรี	1.68	10.91	6.20	1.88	3.52	3.52	2.97	4.17
นครนายก	7.55	8.25	4.49	7.60	8.36	2.51	3.26	2.03
สระแก้ว	11.04	15.62	19.00	16.79	18.74	9.83	12.02	12.92
ภาคเหนือ	**8.84**	**9.98**	**9.90**	**10.74**	**6.78**	**6.84**	**6.77**	**6.80**
เชียงใหม่	5.24	6.85	6.82	9.15	5.31	2.94	5.43	3.09
ลำพูน	5.48	4.44	2.86	4.90	3.00	1.68	2.12	6.56
ลำปาง	9.83	13.22	8.68	18.43	5.18	5.88	7.43	7.49
อุตรดิตถ์	8.45	12.35	10.49	13.82	6.34	11.32	10.08	8.07
แพร่	9.06	10.35	16.02	11.34	7.10	9.64	9.79	9.26
น่าน	21.71	23.53	18.82	17.83	10.53	10.19	5.15	7.90
พะเยา	10.83	12.03	13.74	8.74	6.27	16.45	18.13	11.41
เชียงราย	16.75	15.56	11.02	10.76	8.75	8.32	5.96	10.96
แม่ฮ่องสอน	31.88	38.61	33.01	46.54	24.53	28.59	24.59	24.64
นครสวรรค์	2.76	8.48	8.21	6.25	4.68	6.03	5.70	4.62
อุทัยธานี	3.68	5.94	7.34	5.98	3.55	11.64	6.52	8.87
กำแพงเพชร	4.45	2.23	5.03	4.87	3.63	1.17	2.13	0.61

ที่มา : ข้อมูลจากการสำรวจภาวะเศรษฐกิจและสังคมของครัวเรือน สำนักงานสถิติแห่งชาติ, ประมวลผลโดย กองพัฒนาข้อมูลและตัวชี้วัดสังคม สศช.

ตารางที่ 14 : สัดส่วนประชากรยากจน (ร้อยละ) (ต่อ)

จังหวัด	2558	2559	2560	2561	2562	2563	2564	2565
ตาก	24.60	27.45	27.16	29.60	21.25	18.65	13.04	21.73
สุโขทัย	7.53	9.14	15.33	14.67	7.76	13.20	15.28	11.75
พิษณุโลก	5.15	3.93	5.01	5.22	4.81	1.29	0.64	0.84
พิจิตร	3.02	1.80	2.92	1.34	0.93	1.21	1.48	1.27
เพชรบูรณ์	4.15	3.53	5.59	5.20	5.82	2.84	5.41	3.55
ภาคตะวันออกเฉียงเหนือ	**10.32**	**13.00**	**11.54**	**11.65**	**8.36**	**11.50**	**10.20**	**7.81**
นครราชสีมา	11.55	8.97	13.58	12.87	13.57	21.20	21.01	9.78
บุรีรัมย์	23.34	24.32	20.99	21.03	14.06	15.85	8.61	6.64
สุรินทร์	9.79	9.37	13.53	12.74	7.50	13.82	6.60	10.49
ศรีสะเกษ	3.01	10.80	8.37	17.32	6.99	16.72	18.10	16.03
อุบลราชธานี	11.54	13.69	10.60	7.28	11.92	11.98	15.15	9.59
ยโสธร	17.32	16.73	15.29	14.18	10.41	6.96	2.57	1.79
ชัยภูมิ	5.64	5.74	3.32	5.77	3.04	4.68	2.98	1.17
อำนาจเจริญ	14.26	24.00	14.12	19.20	4.53	16.06	6.90	4.96
บึงกาฬ	2.22	7.82	5.32	7.73	1.17	4.88	2.31	1.79
หนองบัวลำภู	9.71	10.10	11.82	17.15	13.15	9.38	18.12	18.16
ขอนแก่น	5.42	9.32	1.82	5.07	2.01	1.15	0.58	1.58
อุดรธานี	4.59	12.13	8.36	9.11	3.97	11.00	9.45	6.26
เลย	9.61	4.04	3.60	0.30	4.08	0.32	0.97	0.58
หนองคาย	4.28	3.77	3.53	3.15	1.91	3.40	5.55	3.87
มหาสารคาม	10.12	15.15	11.97	10.20	3.63	3.75	2.24	4.79
ร้อยเอ็ด	2.80	5.36	7.77	8.41	2.57	8.83	6.62	5.42
กาฬสินธุ์	17.66	31.68	32.87	28.60	19.86	23.14	25.20	18.26
สกลนคร	17.07	14.42	8.60	12.14	8.48	8.63	6.82	10.32
นครพนม	16.59	30.60	29.47	16.85	13.18	19.65	12.95	9.77
มุกดาหาร	13.15	20.32	14.24	10.41	10.89	8.08	2.82	11.16
ภาคใต้ 11 จังหวัด	**6.20**	**7.46**	**7.73**	**9.41**	**8.24**	**7.36**	**8.06**	**6.66**
นครศรีธรรมราช	11.85	8.08	14.05	12.49	12.70	9.70	13.16	10.27
กระบี่	3.13	6.31	5.04	4.52	5.69	2.47	8.06	3.17
พังงา	8.09	4.73	3.08	3.72	2.04	1.02	4.47	7.75
ภูเก็ต	0.67	0.39	0.05	2.54	0.40	0.00	0.63	1.79
สุราษฎร์ธานี	2.02	1.14	2.69	4.37	4.96	3.00	3.65	3.23
ระนอง	12.35	16.55	17.42	20.75	16.88	21.94	19.90	14.57
ชุมพร	5.87	5.36	3.96	4.05	3.03	6.38	4.40	3.15
สงขลา	2.07	7.95	3.11	6.47	5.96	6.04	5.97	3.05
สตูล	7.66	5.96	10.26	11.96	14.82	7.33	9.83	9.60
ตรัง	7.96	17.10	12.03	15.06	9.93	14.26	11.55	13.34
พัทลุง	13.24	14.50	20.30	26.98	18.96	15.03	12.12	13.09
3 จังหวัดชายแดนใต้	**25.33**	**32.83**	**29.02**	**27.68**	**24.19**	**29.74**	**23.07**	**20.45**
ปัตตานี	35.01	36.21	34.55	33.22	29.86	44.20	30.85	24.23
ยะลา	20.91	21.05	12.99	21.52	14.04	17.39	19.25	17.16
นราธิวาส	19.55	37.44	34.48	26.74	25.76	24.99	18.69	19.25

ที่มา : ข้อมูลจากการสำรวจภาวะเศรษฐกิจและสังคมของครัวเรือน สำนักงานสถิติแห่งชาติ, ประมวลผลโดย กองพัฒนาข้อมูลและตัวชี้วัดสังคม สศช.

ตารางที่ 15 : ครัวเรือนที่มีหนี้สินเพื่อการอุปโภคบริโภค (ร้อยละ)

จังหวัด	2558	2560	2562	2564
ทั่วราชอาณาจักร	**34.46**	**36.56**	**31.86**	**36.28**
กรุงเทพมหานคร	24.23	26.59	21.10	25.82
ภาคกลาง ไม่รวมกรุงเทพฯ	**30.94**	**33.08**	**29.30**	**37.83**
สมุทรปราการ	20.16	31.38	24.80	36.93
นนทบุรี	25.06	36.74	25.20	34.70
ปทุมธานี	55.73	36.27	34.80	46.37
นครปฐม	28.74	30.19	35.55	36.26
สมุทรสาคร	18.34	13.97	11.54	29.69
พระนครศรีอยุธยา	37.10	34.62	28.15	36.64
อ่างทอง	46.97	47.47	40.06	30.11
ลพบุรี	43.00	32.98	33.35	51.00
สิงห์บุรี	46.53	37.30	38.23	41.64
ชัยนาท	41.38	37.54	32.40	33.32
สระบุรี	40.62	43.61	38.18	46.18
ราชบุรี	25.36	44.16	35.58	43.77
กาญจนบุรี	17.72	30.39	33.20	40.70
สุพรรณบุรี	25.38	22.57	29.33	30.69
สมุทรสงคราม	0.97	22.16	17.21	25.41
เพชรบุรี	41.11	42.05	38.72	33.84
ประจวบคีรีขันธ์	28.17	35.07	23.60	28.99
ภาคตะวันออก	**31.55**	**31.16**	**25.07**	**36.40**
ชลบุรี	28.92	31.00	25.83	43.64
ระยอง	20.92	25.17	12.98	31.18
จันทบุรี	36.23	35.17	31.57	37.16
ตราด	32.19	43.30	28.53	33.79
ฉะเชิงเทรา	25.85	22.19	7.98	15.34
ปราจีนบุรี	38.16	32.01	37.12	50.84
นครนายก	33.81	35.66	35.97	39.99
สระแก้ว	51.28	40.29	38.43	37.47
ภาคเหนือ	**29.47**	**31.61**	**28.70**	**31.20**
เชียงใหม่	16.66	26.11	22.68	24.98
ลำพูน	51.30	52.79	45.24	44.11
ลำปาง	26.93	39.18	30.78	29.83
อุตรดิตถ์	28.83	32.07	35.13	37.73
แพร่	43.23	39.77	39.51	35.14
น่าน	36.36	31.30	33.71	34.25
พะเยา	24.79	26.57	18.44	19.60
เชียงราย	10.88	10.97	18.07	20.71
แม่ฮ่องสอน	20.26	19.77	10.75	17.17
นครสวรรค์	37.76	44.11	31.51	40.83
อุทัยธานี	38.08	37.17	34.65	37.46
กำแพงเพชร	37.08	32.87	30.14	37.79

ที่มา : ข้อมูลจากการสำรวจภาวะเศรษฐกิจและสังคมของครัวเรือน สำนักงานสถิติแห่งชาติ, ประมวลผลโดย กองพัฒนาข้อมูลและตัวชี้วัดสังคม สศช.

ตารางที่ 15 : ครัวเรือนที่มีหนี้สินเพื่อการอุปโภคบริโภค (ร้อยละ) (ต่อ)

จังหวัด	2558	2560	2562	2564
ตาก	25.35	22.10	12.83	30.61
สุโขทัย	32.96	35.64	32.80	28.57
พิษณุโลก	45.47	39.18	29.96	24.38
พิจิตร	33.56	33.64	27.03	33.19
เพชรบูรณ์	28.29	30.30	41.81	43.80
ภาคตะวันออกเฉียงเหนือ	**46.74**	**49.75**	**44.90**	**44.00**
นครราชสีมา	41.11	45.89	33.67	35.11
บุรีรัมย์	42.38	43.45	46.24	53.54
สุรินทร์	65.13	63.16	59.51	65.18
ศรีสะเกษ	53.10	60.22	53.94	46.31
อุบลราชธานี	62.22	60.31	48.63	49.67
ยโสธร	56.75	65.20	50.08	42.70
ชัยภูมิ	43.71	43.26	42.59	46.33
อำนาจเจริญ	67.90	67.13	56.62	56.21
บึงกาฬ	67.11	67.63	62.58	53.98
หนองบัวลำภู	55.90	49.70	47.34	36.25
ขอนแก่น	41.78	44.70	44.87	41.15
อุดรธานี	47.51	52.04	48.90	36.57
เลย	29.50	32.22	29.53	22.88
หนองคาย	36.03	34.47	36.99	35.33
มหาสารคาม	51.42	55.17	61.81	66.56
ร้อยเอ็ด	21.48	33.09	27.64	14.52
กาฬสินธุ์	42.47	44.45	46.04	42.85
สกลนคร	52.41	59.84	49.73	57.12
นครพนม	30.99	37.74	37.47	41.22
มุกดาหาร	48.87	51.45	33.93	56.08
ภาคใต้ 11 จังหวัด	**37.38**	**37.26**	**30.67**	**35.80**
นครศรีธรรมราช	33.07	35.25	29.96	33.70
กระบี่	62.76	53.85	45.01	51.61
พังงา	37.72	29.55	23.28	28.24
ภูเก็ต	27.68	33.39	38.82	49.27
สุราษฎร์ธานี	51.67	45.95	38.58	41.44
ระนอง	25.28	23.23	27.01	29.46
ชุมพร	35.37	26.68	16.94	28.55
สงขลา	28.98	33.63	19.64	28.04
สตูล	34.01	34.59	33.08	41.46
ตรัง	43.76	45.29	41.76	38.41
พัทลุง	42.17	41.30	34.05	37.99
3 จังหวัดชายแดนใต้	**24.02**	**30.63**	**29.81**	**34.24**
ปัตตานี	44.12	48.34	57.73	48.97
ยะลา	15.91	18.87	16.67	31.26
นราธิวาส	10.60	23.01	14.12	22.32

ที่มา : ข้อมูลจากการสำรวจภาวะเศรษฐกิจและสังคมของครัวเรือน สำนักงานสถิติแห่งชาติ, ประมวลผลโดย กองพัฒนาข้อมูลและตัวชี้วัดสังคม สศช.

ตารางที่ 16 : ดัชนีความไม่เสมอภาคด้านรายจ่าย (ร้อยละ)

จังหวัด	2558	2559	2560	2561	2562	2563	2564	2565
ทั่วราชอาณาจักร	**35.88**	**36.70**	**36.40**	**36.29**	**34.81**	**34.95**	**34.99**	**34.28**
กรุงเทพมหานคร	34.36	33.75	33.76	31.18	28.65	28.87	30.21	29.21
ภาคกลาง ไม่รวมกรุงเทพฯ	**31.28**	**32.09**	**31.30**	**33.71**	**32.14**	**31.59**	**31.40**	**30.49**
สมุทรปราการ	24.65	24.95	22.83	23.52	21.43	25.46	27.13	22.29
นนทบุรี	29.30	30.34	30.14	26.47	26.23	26.04	25.60	26.23
ปทุมธานี	25.70	28.72	28.34	36.51	33.93	30.28	30.07	30.95
นครปฐม	26.39	27.70	27.95	31.63	28.64	26.40	28.65	26.13
สมุทรสาคร	29.13	26.15	22.25	27.17	25.67	29.56	29.38	26.73
พระนครศรีอยุธยา	29.46	30.63	32.10	30.89	30.67	29.71	29.43	29.59
อ่างทอง	32.31	32.24	31.11	30.58	29.78	33.41	30.70	28.70
ลพบุรี	30.04	29.91	31.51	33.44	34.49	31.68	30.41	28.52
สิงห์บุรี	30.93	31.07	30.90	35.11	32.49	31.34	30.04	31.48
ชัยนาท	32.32	36.60	34.41	34.75	31.45	34.58	32.12	37.88
สระบุรี	29.33	28.85	29.18	31.21	30.77	28.95	29.42	26.91
ราชบุรี	29.99	33.02	33.50	34.04	33.60	31.64	30.00	29.26
กาญจนบุรี	33.97	32.33	30.06	34.16	31.46	35.34	33.44	31.56
สุพรรณบุรี	23.96	27.58	29.29	27.47	29.15	30.39	28.38	26.80
สมุทรสงคราม	28.03	27.03	30.38	27.60	32.33	30.74	27.50	27.99
เพชรบุรี	32.00	29.02	30.32	30.40	29.04	30.87	30.91	28.94
ประจวบคีรีขันธ์	34.46	35.19	32.77	34.43	31.04	32.59	31.88	31.90
ภาคตะวันออก	**30.20**	**31.41**	**30.72**	**30.58**	**32.82**	**29.60**	**30.37**	**30.19**
ชลบุรี	25.35	26.31	26.37	25.08	29.75	25.95	26.35	23.44
ระยอง	28.16	29.85	29.33	28.69	27.13	27.82	27.53	30.42
จันทบุรี	33.28	33.03	32.30	31.91	33.41	34.46	31.67	32.16
ตราด	31.87	33.95	33.10	33.28	33.08	30.79	29.53	32.31
ฉะเชิงเทรา	30.34	30.19	27.23	28.37	27.58	25.54	27.39	26.51
ปราจีนบุรี	27.42	32.96	30.92	30.60	33.68	30.45	30.14	31.79
นครนายก	29.82	30.71	30.08	32.05	31.75	31.60	31.61	30.40
สระแก้ว	33.80	32.41	33.12	35.83	33.72	29.72	31.73	32.10
ภาคเหนือ	**31.05**	**32.98**	**33.30**	**32.27**	**30.94**	**32.33**	**30.94**	**34.21**
เชียงใหม่	26.72	32.39	35.13	31.36	30.95	33.72	33.40	39.03
ลำพูน	32.58	32.41	31.03	29.57	25.93	25.61	24.60	29.43
ลำปาง	30.88	36.34	34.27	39.43	33.34	31.36	31.52	33.27
อุตรดิตถ์	31.35	35.44	31.89	32.36	30.67	31.02	32.21	35.19
แพร่	32.84	30.31	31.81	31.67	28.39	28.99	29.20	30.90
น่าน	35.58	36.81	34.95	36.77	32.24	32.71	31.57	34.33
พะเยา	28.11	26.81	26.64	27.53	30.86	32.41	28.46	29.22
เชียงราย	30.62	33.86	29.70	27.55	30.02	29.10	28.88	28.69
แม่ฮ่องสอน	35.53	39.74	37.34	43.16	32.56	34.15	34.18	32.86
นครสวรรค์	28.77	31.90	31.56	30.94	29.95	30.66	31.98	28.16
อุทัยธานี	28.92	37.75	34.22	30.91	28.61	31.34	29.26	32.21
กำแพงเพชร	27.15	26.45	32.75	27.17	25.71	25.62	24.39	25.90

ที่มา : ข้อมูลจากการสำรวจภาวะเศรษฐกิจและสังคมของครัวเรือน สำนักงานสถิติแห่งชาติ, ประมวลผลโดย กองพัฒนาข้อมูลและตัวชี้วัดสังคม สศช.

ตารางที่ 16 : ดัชนีความไม่เสมอภาคด้านรายจ่าย (ร้อยละ) (ต่อ)

จังหวัด	2558	2559	2560	2561	2562	2563	2564	2565
ตาก	37.51	37.72	37.07	37.18	37.87	37.06	35.02	36.34
สุโขทัย	36.64	31.74	32.73	32.27	30.51	29.94	30.38	31.42
พิษณุโลก	33.38	31.04	33.81	32.94	34.56	32.89	28.61	32.77
พิจิตร	26.89	28.44	27.27	26.02	24.99	24.00	25.39	23.61
เพชรบูรณ์	26.99	28.11	28.60	29.07	27.20	31.25	28.19	30.13
ภาคตะวันออกเฉียงเหนือ	**33.74**	**32.93**	**33.46**	**32.80**	**32.24**	**33.23**	**32.44**	**32.67**
นครราชสีมา	33.37	30.63	32.21	34.30	34.42	36.19	32.89	34.44
บุรีรัมย์	39.09	34.14	31.84	32.54	31.97	36.25	36.93	33.25
สุรินทร์	35.55	31.02	32.83	35.20	33.32	35.72	33.16	33.49
ศรีสะเกษ	29.51	27.81	29.60	28.84	28.49	29.67	31.39	29.16
อุบลราชธานี	31.25	30.49	33.83	29.96	29.84	33.94	34.38	34.57
ยโสธร	30.80	33.52	28.84	28.21	30.17	27.91	27.91	32.66
ชัยภูมิ	30.35	30.13	28.04	28.86	26.01	27.05	27.49	25.80
อำนาจเจริญ	30.99	31.95	31.04	30.83	28.41	30.56	26.58	29.72
บึงกาฬ	33.61	37.12	32.12	30.00	32.55	31.63	26.34	28.42
หนองบัวลำภู	30.75	36.14	34.43	36.17	32.50	34.32	33.08	35.34
ขอนแก่น	34.38	31.20	33.94	32.50	29.11	30.08	29.37	31.25
อุดรธานี	38.62	36.99	32.25	33.40	33.12	32.00	35.92	33.54
เลย	28.95	26.36	27.20	26.58	27.81	23.71	25.20	24.76
หนองคาย	29.43	27.47	28.79	32.57	30.86	29.09	29.62	31.55
มหาสารคาม	32.64	36.51	35.85	32.84	32.03	32.60	31.92	34.00
ร้อยเอ็ด	29.72	28.36	30.67	30.32	28.33	27.92	28.39	24.88
กาฬสินธุ์	23.57	28.16	26.75	26.11	30.24	29.36	30.96	33.48
สกลนคร	33.71	33.64	29.52	31.97	29.04	29.62	26.93	30.55
นครพนม	33.06	37.34	36.67	31.77	33.10	35.39	33.20	34.81
มุกดาหาร	36.45	37.77	46.50	33.67	32.74	33.91	26.96	32.75
ภาคใต้ 11 จังหวัด	**33.73**	**34.67**	**33.36**	**33.91**	**32.71**	**32.25**	**33.57**	**32.13**
นครศรีธรรมราช	31.86	34.95	33.55	33.35	32.18	31.20	30.76	30.69
กระบี่	33.43	36.46	31.26	33.81	31.48	31.49	34.52	32.99
พังงา	31.56	28.35	29.65	30.74	28.74	29.13	30.63	31.44
ภูเก็ต	24.37	29.05	23.82	30.92	28.01	32.60	33.03	28.87
สุราษฎร์ธานี	32.67	28.15	31.20	30.95	32.62	27.79	32.02	30.04
ระนอง	32.55	32.77	34.16	34.69	34.55	37.02	36.22	28.58
ชุมพร	33.76	32.57	38.77	31.62	30.30	29.77	29.92	30.35
สงขลา	33.30	35.13	31.26	33.36	29.85	30.84	31.42	30.83
สตูล	30.89	31.45	28.91	32.25	32.99	28.29	30.97	32.35
ตรัง	30.17	33.27	29.47	31.68	32.70	30.08	29.92	32.50
พัทลุง	28.72	36.87	32.51	30.01	27.84	29.71	30.86	30.61
3 จังหวัดชายแดนใต้	**31.12**	**34.92**	**33.36**	**32.44**	**30.19**	**31.16**	**30.59**	**30.03**
ปัตตานี	33.34	39.32	36.59	34.89	33.09	34.00	29.93	32.33
ยะลา	31.76	30.70	27.53	26.18	25.28	27.12	28.17	28.03
นราธิวาส	27.94	30.91	32.31	33.74	29.78	29.71	31.37	28.82

ที่มา : ข้อมูลจากการสำรวจภาวะเศรษฐกิจและสังคมของครัวเรือน สำนักงานสถิติแห่งชาติ, ประมวลผลโดย กองพัฒนาข้อมูลและตัวชี้วัดสังคม สศช.

ตารางที่ 17 : ครัวเรือนที่มีที่อยู่อาศัยใช้วัสดุคงทนและเป็นของตนเอง (ร้อยละ)

จังหวัด	2558	2559	2560	2561	2562	2563	2564	2565
ทั่วราชอาณาจักร	**72.14**	**72.26**	**71.14**	**72.59**	**71.95**	**74.02**	**73.67**	**70.09**
กรุงเทพมหานคร	45.50	43.94	44.67	44.11	42.91	44.85	43.03	35.58
ภาคกลาง ไม่รวมกรุงเทพฯ	**60.25**	**59.29**	**59.02**	**63.37**	**62.27**	**64.78**	**63.97**	**62.18**
สมุทรปราการ	33.53	34.40	37.08	40.13	44.13	50.29	48.97	48.79
นนทบุรี	55.09	52.94	57.17	61.29	55.97	57.46	59.65	62.03
ปทุมธานี	58.02	51.17	50.44	62.50	56.13	59.17	53.52	55.53
นครปฐม	61.19	53.61	49.44	62.45	61.77	61.81	58.24	58.71
สมุทรสาคร	37.91	36.20	34.58	35.91	36.03	41.76	43.49	37.05
พระนครศรีอยุธยา	65.46	62.04	58.58	71.94	71.60	74.98	78.77	63.08
อ่างทอง	83.02	79.25	81.21	84.63	83.50	83.72	84.46	84.06
ลพบุรี	74.89	84.68	79.42	81.56	81.38	81.53	79.09	76.34
สิงห์บุรี	76.12	81.97	79.82	82.00	76.00	80.57	75.90	80.00
ชัยนาท	76.57	80.72	80.03	76.69	78.34	78.26	76.82	76.70
สระบุรี	77.46	76.34	76.54	72.82	70.90	68.68	73.96	67.96
ราชบุรี	67.27	67.62	64.08	63.41	63.20	67.41	66.84	69.75
กาญจนบุรี	74.23	76.36	73.80	78.31	80.47	75.22	75.18	78.33
สุพรรณบุรี	89.40	93.00	93.58	92.63	92.40	93.98	94.68	94.03
สมุทรสงคราม	62.86	72.10	66.04	62.60	61.64	64.23	68.77	61.16
เพชรบุรี	79.80	81.38	76.09	73.22	73.02	78.61	71.84	76.73
ประจวบคีรีขันธ์	69.77	71.67	68.34	70.86	67.00	72.95	74.81	71.95
ภาคตะวันออก	**59.23**	**58.77**	**57.39**	**58.12**	**58.81**	**63.01**	**62.82**	**58.69**
ชลบุรี	39.98	42.40	38.86	37.63	38.05	47.08	48.00	42.73
ระยอง	61.96	52.54	55.66	53.74	47.83	49.59	48.66	47.00
จันทบุรี	66.28	77.36	73.85	74.62	75.75	74.59	74.93	74.08
ตราด	67.43	71.11	68.91	68.29	67.71	69.69	66.86	65.54
ฉะเชิงเทรา	61.68	59.25	58.76	65.58	66.70	72.89	75.06	64.67
ปราจีนบุรี	73.12	66.55	73.64	73.45	78.12	74.32	75.80	72.62
นครนายก	78.63	81.80	66.23	71.64	73.43	73.84	76.64	79.15
สระแก้ว	78.12	77.07	74.17	78.66	81.56	85.77	80.99	81.88
ภาคเหนือ	**83.70**	**83.73**	**80.29**	**82.36**	**82.33**	**84.76**	**83.84**	**82.47**
เชียงใหม่	79.16	79.16	68.74	64.57	70.53	76.06	72.01	66.53
ลำพูน	77.59	88.08	86.07	89.56	89.60	90.42	87.56	79.26
ลำปาง	89.73	91.92	91.87	92.93	92.58	96.44	94.28	91.64
อุตรดิตถ์	91.63	87.65	88.92	87.47	89.52	90.98	86.54	90.44
แพร่	88.98	90.07	90.64	92.96	88.23	94.36	92.25	90.17
น่าน	82.50	91.35	93.23	84.52	85.68	90.91	91.82	86.52
พะเยา	94.20	93.92	91.16	91.85	91.12	95.53	92.53	93.30
เชียงราย	84.63	76.67	78.29	88.21	84.08	84.46	84.15	88.14
แม่ฮ่องสอน	67.56	48.05	46.22	55.04	37.90	45.91	58.20	50.14
นครสวรรค์	84.09	80.05	77.13	84.61	89.04	82.52	83.47	87.48
อุทัยธานี	84.16	80.68	78.67	80.92	81.54	85.48	83.38	88.36
กำแพงเพชร	85.58	89.43	80.67	90.67	88.99	86.54	85.62	82.62

ที่มา : ข้อมูลจากการสำรวจภาวะเศรษฐกิจและสังคมของครัวเรือน สำนักงานสถิติแห่งชาติ, ประมวลผลโดย กองพัฒนาข้อมูลและตัวชี้วัดสังคม สศช.

ตารางที่ 17 : ครัวเรือนที่มีที่อยู่อาศัยใช้วัสดุคงทนและเป็นของตนเอง (ร้อยละ) (ต่อ)

จังหวัด	2558	2559	2560	2561	2562	2563	2564	2565
ตาก	74.01	69.80	70.39	71.71	70.87	73.62	73.76	72.75
สุโขทัย	86.73	82.89	77.77	81.34	80.37	88.13	88.38	87.95
พิษณุโลก	77.36	88.28	82.29	81.75	79.86	86.92	89.22	85.33
พิจิตร	89.36	89.46	81.53	85.25	80.41	89.49	83.39	89.65
เพชรบูรณ์	86.35	86.46	87.53	84.99	85.86	80.77	82.82	86.09
ภาคตะวันออกเฉียงเหนือ	**90.45**	**90.91**	**90.22**	**90.91**	**91.08**	**91.72**	**92.06**	**90.13**
นครราชสีมา	84.71	82.13	82.94	84.06	82.19	85.47	89.64	86.74
บุรีรัมย์	94.68	94.61	92.69	96.71	96.74	92.68	93.24	87.26
สุรินทร์	89.10	94.77	90.69	87.74	88.94	90.96	93.27	92.40
ศรีสะเกษ	93.32	92.31	93.71	94.97	93.88	97.94	94.75	93.85
อุบลราชธานี	88.89	91.20	88.69	85.66	88.68	91.56	92.37	88.63
ยโสธร	96.62	94.39	96.24	96.55	97.21	98.24	98.90	95.21
ชัยภูมิ	90.01	91.37	86.91	90.50	92.62	94.03	88.07	93.31
อำนาจเจริญ	97.40	96.74	95.18	93.94	96.61	97.84	96.56	94.20
บึงกาฬ	95.21	94.26	97.35	96.52	96.72	96.14	97.98	97.14
หนองบัวลำภู	91.56	92.12	90.74	90.94	91.24	89.78	89.66	85.83
ขอนแก่น	85.51	82.51	84.37	87.92	88.29	85.22	85.34	82.50
อุดรธานี	89.43	93.42	93.45	92.46	93.12	93.61	93.04	93.66
เลย	93.17	94.05	90.65	92.15	93.26	96.29	95.23	91.06
หนองคาย	96.10	95.06	93.27	92.64	92.96	94.63	93.94	92.09
มหาสารคาม	88.30	89.81	87.34	92.24	89.03	91.23	89.74	81.00
ร้อยเอ็ด	93.81	96.97	96.79	94.90	95.45	94.63	96.40	98.34
กาฬสินธุ์	96.77	95.71	94.28	97.28	97.40	95.88	95.51	94.51
สกลนคร	92.92	95.79	93.01	96.21	96.40	97.05	96.32	94.86
นครพนม	94.48	93.08	93.18	94.17	91.81	87.18	89.74	93.54
มุกดาหาร	89.15	94.16	92.75	86.14	86.59	93.40	93.09	91.80
ภาคใต้ 11 จังหวัด	**74.42**	**75.96**	**74.05**	**74.68**	**74.02**	**76.22**	**76.55**	**75.21**
นครศรีธรรมราช	83.50	81.98	81.32	84.65	83.09	84.31	87.42	87.58
กระบี่	78.01	79.17	73.04	75.13	80.92	78.51	73.66	77.33
พังงา	80.60	84.00	83.68	78.97	75.20	71.52	76.52	78.94
ภูเก็ต	38.90	40.66	42.83	44.73	41.77	41.91	50.56	52.32
สุราษฎร์ธานี	77.34	70.06	69.88	72.45	68.55	69.14	73.29	69.02
ระนอง	58.53	61.13	60.68	59.94	65.78	68.55	65.16	61.65
ชุมพร	77.58	81.23	78.50	77.11	77.13	82.96	80.78	77.45
สงขลา	64.07	73.39	66.85	66.67	66.32	72.00	66.32	67.90
สตูล	86.84	83.27	83.33	83.85	83.85	87.62	86.04	80.84
ตรัง	86.60	87.05	85.37	81.18	82.25	84.81	85.47	84.06
พัทลุง	94.29	93.59	94.51	95.18	93.00	94.37	94.93	93.89
3 จังหวัดชายแดนใต้	**82.36**	**86.83**	**83.93**	**82.83**	**81.40**	**85.88**	**86.36**	**85.07**
ปัตตานี	78.96	86.69	82.05	76.82	72.81	82.15	82.99	81.98
ยะลา	78.44	81.95	78.59	85.73	83.81	86.26	87.09	82.04
นราธิวาส	88.42	90.74	89.85	86.48	87.38	88.97	89.06	89.92

ที่มา : ข้อมูลจากการสำรวจภาวะเศรษฐกิจและสังคมของครัวเรือน สำนักงานสถิติแห่งชาติ, ประมวลผลโดย กองพัฒนาข้อมูลและตัวชี้วัดสังคม สศช.

ตารางที่ 18 : สัดส่วนกำลังติดตั้งไฟฟ้าทดแทนต่อการใช้พลังงานไฟฟ้ารวม (กิโลวัตต์ต่อ1000กิกะวัตต์)

จังหวัด	2558	2559	2560	2561	2562	2563	2564
ทั่วราชอาณาจักร	**44.59**	**52.84**	**54.50**	**60.40**	**61.26**	**62.90**	**62.80**
กรุงเทพมหานคร	0.00	0.27	0.27	0.52	0.50	0.61	0.40
ภาคกลาง ไม่รวมกรุงเทพฯ	**29.26**	**36.93**	**50.76**	**58.01**	**57.67**	**59.01**	**57.77**
สมุทรปราการ	0.11	0.11	0.40	1.22	1.23	1.28	1.24
นนทบุรี	0.52	0.52	0.00	0.01	0.01	1.13	3.42
ปทุมธานี	0.17	1.25	1.91	3.07	3.54	4.25	3.45
นครปฐม	26.27	32.94	53.34	51.48	48.81	38.06	37.48
สมุทรสาคร	0.30	5.16	8.05	9.71	9.63	11.85	11.53
พระนครศรีอยุธยา	15.81	17.24	21.57	27.08	28.11	28.54	35.45
อ่างทอง	27.45	42.65	43.63	62.27	60.22	60.17	59.06
ลพบุรี	115.55	122.65	109.71	137.10	130.61	131.08	128.85
สิงห์บุรี	19.50	33.29	33.52	34.85	35.09	34.08	33.23
ชัยนาท	51.62	68.40	67.13	75.52	59.90	56.83	52.67
สระบุรี	22.21	25.81	31.52	60.64	65.32	66.76	55.60
ราชบุรี	22.51	29.05	36.98	53.58	52.57	52.72	52.59
กาญจนบุรี	426.62	443.34	780.63	813.48	817.58	817.39	809.51
สุพรรณบุรี	198.42	209.14	214.21	180.21	171.32	181.23	177.86
สมุทรสงคราม	0.00	9.92	43.37	23.55	22.20	21.14	20.61
เพชรบุรี	15.54	154.21	146.85	150.13	152.28	152.20	147.77
ประจวบคีรีขันธ์	17.88	49.98	67.99	75.43	75.86	79.91	77.52
ภาคตะวันออก	**12.57**	**21.92**	**23.74**	**28.11**	**28.33**	**31.52**	**29.18**
ชลบุรี	6.88	7.82	9.36	6.70	6.50	6.60	8.83
ระยอง	0.50	1.27	0.97	2.95	3.61	3.02	2.76
จันทบุรี	15.50	15.50	29.40	31.23	31.34	30.36	30.53
ตราด	0.00	0.00	9.01	9.15	8.95	8.76	9.25
ฉะเชิงเทรา	18.70	20.39	19.05	15.88	15.58	16.29	13.52
ปราจีนบุรี	14.52	30.37	36.84	94.67	94.96	96.53	92.26
นครนายก	16.82	29.86	43.37	33.96	32.14	30.64	30.13
สระแก้ว	231.00	546.32	549.66	630.28	594.28	664.62	580.18
ภาคเหนือ	**172.27**	**191.59**	**180.55**	**188.66**	**177.27**	**171.05**	**172.22**
เชียงใหม่	21.55	24.34	16.07	10.81	10.39	10.50	11.74
ลำพูน	9.37	16.40	16.39	14.97	14.85	14.89	14.46
ลำปาง	146.69	155.21	148.58	166.45	158.34	147.67	145.05
อุตรดิตถ์	1,160.68	1,171.55	1,105.09	1,180.73	1,099.13	1,027.00	1,042.23
แพร่	0.00	64.86	68.94	61.72	86.36	78.15	78.69
น่าน	0.00	0.00	0.00	0.70	0.66	0.60	0.58
พะเยา	2.46	8.14	2.48	2.61	11.69	11.06	13.90
เชียงราย	9.39	16.12	9.68	9.77	9.00	8.76	8.64
แม่ฮ่องสอน	121.11	188.89	155.89	161.34	151.80	141.38	135.62
นครสวรรค์	339.38	350.36	300.56	239.43	201.93	234.84	205.27
อุทัยธานี	244.96	244.96	240.17	469.75	446.22	403.21	378.18
กำแพงเพชร	149.00	187.57	187.78	204.44	200.79	145.87	219.80

ที่มา : กรมพัฒนาพลังงานทดแทนและอนุรักษ์พลังงาน กระทรวงพลังงาน

ตารางที่ 18 : สัดส่วนกำลังติดตั้งไฟฟ้าทดแทนต่อการใช้พลังงานไฟฟ้ารวม (กิโลวัตต์ต่อ1000กิกะวัตต์) (ต่อ)

จังหวัด	2558	2559	2560	2561	2562	2563	2564
ตาก	1,373.17	1,398.91	1,373.46	1,330.00	1,227.02	1,144.81	1,155.05
สุโขทัย	85.65	101.61	104.76	84.12	76.54	70.37	70.61
พิษณุโลก	77.73	77.73	48.23	157.44	148.91	136.71	133.11
พิจิตร	85.27	171.34	198.59	139.38	132.74	134.54	136.61
เพชรบูรณ์	77.73	153.20	167.09	188.61	177.38	165.69	164.53
ภาคตะวันออกเฉียงเหนือ	**135.76**	**154.17**	**123.61**	**127.69**	**140.85**	**134.87**	**134.22**
นครราชสีมา	176.65	193.15	102.41	178.21	195.02	196.98	182.46
บุรีรัมย์	176.57	183.31	171.85	126.96	119.27	112.16	106.05
สุรินทร์	114.82	122.95	114.21	113.80	107.26	100.53	96.31
ศรีสะเกษ	40.73	49.77	52.24	32.31	30.17	27.42	31.78
อุบลราชธานี	157.15	161.89	157.66	156.76	148.36	136.41	153.63
ยโสธร	0.00	0.00	0.00	0.09	0.08	0.07	0.07
ชัยภูมิ	335.94	528.11	511.11	405.40	642.58	624.44	717.60
อำนาจเจริญ	0.00	0.00	4.86	5.99	5.45	5.33	8.69
บึงกาฬ	27.41	79.99	68.66	33.78	31.46	71.26	66.72
หนองบัวลำภู	137.86	137.86	149.37	211.20	194.85	177.03	159.90
ขอนแก่น	146.21	150.47	132.10	94.34	84.37	83.97	82.33
อุดรธานี	49.69	54.80	46.63	63.76	60.72	57.62	55.19
เลย	52.53	71.17	74.11	54.21	131.33	119.04	157.56
หนองคาย	42.59	72.90	62.59	11.63	31.41	7.21	9.94
มหาสารคาม	54.56	66.69	67.59	29.28	27.07	25.32	24.11
ร้อยเอ็ด	84.45	92.62	93.88	83.06	75.38	69.45	60.84
กาฬสินธุ์	290.06	300.68	293.27	201.89	182.43	175.68	150.05
สกลนคร	30.67	45.28	49.32	32.49	29.47	27.18	25.20
นครพนม	43.48	62.86	67.30	42.55	39.01	34.50	32.21
มุกดาหาร	118.55	118.55	117.79	142.52	274.33	264.50	291.48
ภาคใต้ 11 จังหวัด	**33.90**	**37.86**	**46.93**	**58.76**	**58.61**	**60.05**	**58.98**
นครศรีธรรมราช	15.61	26.88	98.76	95.55	97.89	92.83	91.11
กระบี่	61.28	72.41	62.09	81.79	78.20	90.29	105.99
พังงา	4.83	4.83	4.68	4.69	4.59	5.00	5.16
ภูเก็ต	11.83	14.72	9.22	7.22	6.31	6.45	7.47
สุราษฎร์ธานี	108.69	108.57	114.87	157.43	152.71	153.95	133.39
ระนอง	0.00	2.54	2.52	4.72	5.34	5.02	5.20
ชุมพร	43.05	49.78	49.19	64.60	68.64	66.16	57.23
สงขลา	7.69	9.91	12.77	23.44	25.07	24.79	33.22
สตูล	4.87	7.75	4.85	34.69	34.34	31.95	30.92
ตรัง	24.29	33.25	32.67	29.00	28.77	25.37	24.77
พัทลุง	2.06	4.20	22.86	22.43	22.08	20.42	19.63
3 จังหวัดชายแดนใต้	**64.91**	**65.68**	**72.02**	**97.21**	**104.75**	**95.24**	**123.58**
ปัตตานี	4.45	4.45	4.52	4.48	10.42	9.53	49.43
ยะลา	202.63	202.63	206.95	290.28	300.92	274.72	307.02
นราธิวาส	0.53	3.04	19.09	18.66	22.94	20.63	32.67

ที่มา : กรมพัฒนาพลังงานทดแทนและอนุรักษ์พลังงาน กระทรวงพลังงาน

ตารางที่ 19 : อัตราการร้องเรียนปัญหามลพิษ (เรื่องต่อประชากรแสนคน)

จังหวัด	2558	2559	2560	2561	2562	2563	2564	2565
ทั่วราชอาณาจักร	**0.64**	**1.04**	**1.23**	**1.19**	**0.79**	**1.08**	**1.16**	**1.08**
กรุงเทพมหานคร	3.19	4.45	3.70	3.73	2.52	3.45	3.74	3.44
ภาคกลาง ไม่รวมกรุงเทพฯ	**0.91**	**1.79**	**2.52**	**2.41**	**1.76**	**2.15**	**2.47**	**2.24**
สมุทรปราการ	1.49	4.48	4.96	5.28	4.31	4.29	5.16	3.97
นนทบุรี	1.34	1.65	2.68	2.41	1.58	1.57	2.87	2.08
ปทุมธานี	1.01	1.53	3.54	3.58	1.63	2.47	2.10	2.66
นครปฐม	1.45	2.76	3.62	3.71	2.39	2.93	2.93	3.69
สมุทรสาคร	2.02	5.03	7.04	5.88	5.81	8.19	6.65	7.46
พระนครศรีอยุธยา	0.74	0.99	2.33	1.96	1.22	2.32	3.90	1.83
อ่างทอง	0.71	1.42	1.07	0.71	0.00	0.72	0.36	0.37
ลพบุรี	0.26	0.40	0.26	0.53	0.40	0.54	0.54	0.68
สิงห์บุรี	0.47	0.47	0.00	0.48	0.48	0.49	0.49	0.00
ชัยนาท	0.30	0.30	1.52	0.61	0.92	0.31	0.62	0.00
สระบุรี	0.78	1.25	2.18	1.86	1.86	2.33	2.48	2.19
ราชบุรี	0.69	0.92	1.49	1.37	0.92	0.92	1.27	0.92
กาญจนบุรี	0.68	0.90	1.24	1.46	0.78	1.01	1.12	1.23
สุพรรณบุรี	0.59	1.65	1.53	1.65	1.18	1.31	2.15	2.17
สมุทรสงคราม	0.51	2.06	3.09	2.06	1.55	1.56	1.05	1.06
เพชรบุรี	0.42	0.42	0.41	0.62	0.21	0.21	0.62	0.83
ประจวบคีรีขันธ์	0.19	0.93	0.74	0.00	0.54	0.91	0.54	0.72
ภาคตะวันออก	**0.59**	**1.11**	**1.56**	**1.44**	**0.96**	**1.41**	**1.09**	**1.36**
ชลบุรี	0.48	1.55	1.59	1.89	0.96	2.04	1.77	1.82
ระยอง	1.16	1.00	2.81	2.21	1.36	1.62	1.86	1.98
จันทบุรี	0.00	0.19	0.19	0.19	0.19	0.00	0.19	0.37
ตราด	0.00	0.87	0.87	0.43	0.87	0.44	0.00	1.32
ฉะเชิงเทรา	1.57	2.27	2.11	2.52	1.94	2.36	1.24	1.79
ปราจีนบุรี	0.41	0.62	1.64	0.81	0.81	1.22	0.61	1.21
นครนายก	0.00	0.77	1.16	0.77	0.77	1.15	0.00	0.00
สระแก้ว	0.18	0.18	0.89	0.35	0.18	0.18	0.18	0.36
ภาคเหนือ	**0.31**	**0.44**	**0.64**	**0.52**	**0.35**	**0.57**	**0.54**	**0.46**
เชียงใหม่	0.58	0.69	1.03	0.45	0.56	0.39	0.61	0.33
ลำพูน	0.98	0.25	0.25	0.74	1.48	1.49	1.00	1.50
ลำปาง	0.13	0.67	0.54	0.67	0.00	0.27	0.55	0.28
อุตรดิตถ์	0.00	0.44	0.22	0.22	0.00	0.22	0.90	0.90
แพร่	0.22	0.00	0.67	0.90	0.00	0.46	0.23	0.23
น่าน	0.00	0.00	0.42	0.42	0.21	0.42	0.21	0.42
พะเยา	0.21	0.42	0.00	0.84	0.21	0.64	0.65	0.43
เชียงราย	0.63	0.55	0.85	0.39	0.31	0.46	0.62	0.38
แม่ฮ่องสอน	0.37	0.36	0.00	0.35	0.00	0.35	0.00	0.00
นครสวรรค์	0.28	0.19	1.22	0.28	0.47	0.77	0.58	0.58
อุทัยธานี	0.30	0.61	0.61	0.00	0.30	1.23	0.31	1.24
กำแพงเพชร	0.00	0.41	0.41	0.14	0.55	0.42	0.28	0.71

ที่มา : กรมควบคุมมลพิษ กระทรวงทรัพยากรธรรมชาติและสิ่งแวดล้อม ประมวลผลโดย กองพัฒนาข้อมูลและตัวชี้วัดสังคม สศช.

ตารางที่ 19 : อัตราการร้องเรียนปัญหามลพิษ (เรื่องต่อประชากรแสนคน) (ต่อ)

จังหวัด	2558	2559	2560	2561	2562	2563	2564	2565
ตาก	0.49	0.47	0.31	0.46	0.15	0.15	0.15	0.29
สุโขทัย	0.00	0.00	0.33	0.67	0.00	0.51	0.34	0.34
พิษณุโลก	0.35	0.58	1.04	1.04	0.35	0.94	0.59	0.24
พิจิตร	0.18	0.37	0.37	0.37	0.93	1.13	0.38	0.00
เพชรบูรณ์	0.10	0.60	0.40	0.80	0.20	0.61	1.02	0.62
ภาคตะวันออกเฉียงเหนือ	**0.17**	**0.26**	**0.34**	**0.38**	**0.17**	**0.30**	**0.33**	**0.28**
นครราชสีมา	0.11	0.23	0.72	0.53	0.49	0.61	0.87	0.76
บุรีรัมย์	0.06	0.57	0.00	0.44	0.25	0.19	0.13	0.38
สุรินทร์	0.14	0.00	0.14	0.14	0.14	0.22	0.07	0.36
ศรีสะเกษ	0.20	0.14	0.34	0.27	0.07	0.07	0.34	0.00
อุบลราชธานี	0.27	0.16	0.21	0.32	0.00	0.21	0.27	0.32
ยโสธร	0.37	0.19	0.19	0.19	0.00	0.00	0.37	0.00
ชัยภูมิ	0.09	0.26	0.26	0.09	0.26	0.71	0.27	0.27
อำนาจเจริญ	0.00	0.00	0.00	0.26	0.26	0.53	0.00	0.00
บึงกาฬ	0.00	0.00	0.00	0.24	0.00	0.00	0.00	0.00
หนองบัวลำภู	0.39	0.00	0.39	0.00	0.00	0.59	0.59	0.20
ขอนแก่น	0.17	0.44	0.72	0.66	0.06	0.22	0.45	0.34
อุดรธานี	0.32	0.19	0.44	0.95	0.19	0.32	0.06	0.32
เลย	0.47	1.09	0.94	0.62	0.31	0.63	0.63	0.31
หนองคาย	0.00	0.19	0.38	0.38	0.00	0.19	0.39	0.19
มหาสารคาม	0.10	0.10	0.21	0.10	0.21	0.21	0.11	0.00
ร้อยเอ็ด	0.00	0.31	0.15	0.23	0.08	0.15	0.00	0.08
กาฬสินธุ์	0.30	0.41	0.30	0.61	0.00	0.20	0.62	0.00
สกลนคร	0.18	0.09	0.26	0.17	0.26	0.17	0.35	0.09
นครพนม	0.14	0.28	0.00	0.28	0.14	0.28	0.14	0.14
มุกดาหาร	0.00	0.29	0.00	0.00	0.00	0.28	0.00	0.85
ภาคใต้ 11 จังหวัด	**0.36**	**0.75**	**0.95**	**0.85**	**0.51**	**0.76**	**0.85**	**0.90**
นครศรีธรรมราช	0.39	1.09	1.22	0.83	0.58	0.84	0.71	1.10
กระบี่	0.22	0.64	0.64	1.27	0.84	0.84	0.83	0.42
พังงา	0.00	1.51	1.12	0.00	0.00	0.00	0.37	0.00
ภูเก็ต	0.00	0.51	0.99	0.73	0.00	0.72	0.24	1.20
สุราษฎร์ธานี	0.48	0.57	0.85	0.75	0.84	1.12	1.21	1.30
ระนอง	0.00	0.53	0.00	0.52	0.52	1.03	1.03	1.03
ชุมพร	0.59	1.77	1.37	1.17	0.39	0.98	1.37	1.18
สงขลา	0.50	0.49	0.91	1.19	0.56	0.42	0.91	0.98
สตูล	0.32	0.31	0.31	0.93	0.00	0.00	0.92	0.00
ตรัง	0.31	0.62	1.40	0.47	0.47	1.40	1.25	1.10
พัทลุง	0.19	0.19	0.38	0.57	0.38	0.38	0.00	0.00
3 จังหวัดชายแดนใต้	**0.00**	**0.10**	**0.25**	**0.15**	**0.05**	**0.10**	**0.19**	**0.10**
ปัตตานี	0.00	0.14	0.28	0.14	0.14	0.14	0.27	0.14
ยะลา	0.00	0.19	0.19	0.00	0.00	0.19	0.37	0.00
นราธิวาส	0.00	0.00	0.25	0.25	0.00	0.00	0.00	0.12

ที่มา : กรมควบคุมมลพิษ กระทรวงทรัพยากรธรรมชาติและสิ่งแวดล้อม ประมวลผลโดย กองพัฒนาข้อมูลและตัวชี้วัดสังคม สศช.

ตารางที่ 20 : ประชากรที่ประสบภัยพิบัติ (ร้อยละ)

จังหวัด	2558	2559	2560	2561	2562	2563	2564	2565
ทั่วราชอาณาจักร	**3.71**	**3.58**	**2.81**	**0.76**	**2.57**	**3.19**	**1.91**	**3.09**
กรุงเทพมหานคร	0.00	0.00	0.00	0.00	0.00	0.00	0.00	0.00
ภาคกลาง ไม่รวมกรุงเทพฯ	**1.52**	**2.71**	**0.82**	**0.16**	**0.22**	**1.27**	**1.55**	**1.47**
สมุทรปราการ	0.00	0.00	0.00	0.00	0.00	0.00	2.72	0.36
นนทบุรี	0.00	0.00	0.00	0.00	0.00	0.00	0.00	0.00
ปทุมธานี	0.00	0.00	0.00	0.00	0.00	0.00	0.12	3.52
นครปฐม	0.00	0.00	0.02	0.01	0.00	8.04	3.93	3.19
สมุทรสาคร	0.00	0.00	0.00	0.00	0.00	0.26	0.00	0.02
พระนครศรีอยุธยา	0.00	4.95	0.00	0.00	0.00	0.00	0.94	0.10
อ่างทอง	0.00	0.68	0.02	0.00	0.00	0.00	4.27	0.20
ลพบุรี	0.69	0.00	0.09	0.18	0.25	0.06	3.58	1.86
สิงห์บุรี	0.00	0.00	0.00	0.00	0.00	0.00	0.77	10.33
ชัยนาท	5.84	12.20	0.42	0.98	0.00	9.17	3.66	3.77
สระบุรี	12.63	6.65	0.21	0.09	0.65	0.03	1.01	0.97
ราชบุรี	0.79	0.00	0.00	0.00	0.04	0.60	0.01	0.12
กาญจนบุรี	2.26	7.98	0.86	0.38	2.00	3.67	2.20	0.35
สุพรรณบุรี	0.02	0.03	6.43	0.00	0.00	0.65	1.77	4.05
สมุทรสงคราม	0.00	0.00	0.00	0.00	0.16	0.00	0.00	0.00
เพชรบุรี	4.05	6.05	6.14	1.07	0.12	0.19	1.27	0.04
ประจวบคีรีขันธ์	5.32	18.14	0.58	1.07	0.31	0.69	1.48	1.86
ภาคตะวันออก	**8.22**	**5.62**	**0.21**	**0.15**	**1.08**	**2.37**	**1.07**	**0.81**
ชลบุรี	10.19	0.16	0.35	0.00	0.15	0.45	0.29	0.02
ระยอง	0.67	0.00	0.00	0.13	0.01	3.60	0.28	2.86
จันทบุรี	20.71	15.83	0.15	0.01	0.01	1.80	4.51	0.29
ตราด	0.00	48.28	0.03	0.84	14.33	0.02	4.13	1.22
ฉะเชิงเทรา	0.67	0.00	0.00	0.55	0.00	0.22	1.09	1.55
ปราจีนบุรี	3.87	0.00	0.00	0.00	0.00	0.01	0.28	0.03
นครนายก	45.07	0.00	0.36	0.00	0.00	0.00	0.03	0.35
สระแก้ว	0.05	14.49	0.63	0.15	3.45	13.54	0.98	0.57
ภาคเหนือ	**7.42**	**4.64**	**2.96**	**1.59**	**4.61**	**5.10**	**4.03**	**5.86**
เชียงใหม่	19.31	9.78	2.89	5.82	6.59	13.52	5.48	19.34
ลำพูน	0.00	0.00	0.32	1.67	0.00	0.45	2.27	0.02
ลำปาง	0.76	4.91	0.02	1.48	0.65	1.61	0.79	4.97
อุตรดิตถ์	16.42	15.21	2.01	0.15	1.20	3.90	0.02	2.94
แพร่	9.28	0.00	0.00	0.01	0.73	4.07	0.21	0.14
น่าน	3.85	3.55	2.30	1.15	1.07	7.84	1.21	5.44
พะเยา	0.00	0.36	0.00	0.00	0.14	0.42	0.82	1.01
เชียงราย	1.05	0.55	1.43	1.88	5.22	0.16	1.22	6.54
แม่ฮ่องสอน	22.00	20.00	15.24	0.12	53.03	56.98	21.94	9.25
นครสวรรค์	6.80	3.72	4.22	0.10	2.31	1.61	6.88	7.28
อุทัยธานี	0.00	3.11	2.92	0.08	3.68	11.37	3.08	2.03
กำแพงเพชร	6.01	0.85	9.03	0.01	1.34	0.62	2.70	1.50

ที่มา : รายงานสถิติอุทกภัยและภัยแล้งของประเทศไทยประจำปี 2555 - 2562 ศูนย์ข้อมูลสาธารณภัย กรมป้องกันและบรรเทาสาธารณภัย, ข้อมูลประชากรจากสำนักบริหารการทะเบียน กรมการปกครอง, ประมวลผลโดย กองพัฒนาข้อมูลและตัวชี้วัดสังคม สศช.

ตารางที่ 20 : ประชากรที่ประสบภัยพิบัติ (ร้อยละ) (ต่อ)

จังหวัด	2558	2559	2560	2561	2562	2563	2564	2565
ตาก	23.77	11.86	3.59	5.78	12.55	6.12	15.70	5.36
สุโขทัย	0.51	6.23	6.94	0.04	5.04	3.21	7.61	3.24
พิษณุโลก	8.10	2.15	2.29	0.13	2.58	0.13	0.56	0.33
พิจิตร	1.77	2.93	3.61	0.02	1.97	0.02	0.92	0.73
เพชรบูรณ์	0.07	0.00	0.00	0.00	1.15	0.09	2.13	0.96
ภาคตะวันออกเฉียงเหนือ	**2.84**	**2.18**	**3.39**	**0.61**	**4.24**	**2.16**	**1.38**	**1.96**
นครราชสีมา	9.13	2.70	0.01	0.17	7.35	9.86	1.90	2.05
บุรีรัมย์	1.48	0.61	0.00	0.00	2.80	5.95	0.80	3.76
สุรินทร์	0.30	4.72	0.12	0.00	0.10	0.21	1.87	0.00
ศรีสะเกษ	0.00	0.00	5.32	0.11	5.98	2.00	2.59	1.25
อุบลราชธานี	0.00	0.45	1.72	0.18	0.00	0.02	0.29	2.67
ยโสธร	0.00	0.00	8.57	2.57	9.23	0.00	0.67	0.29
ชัยภูมิ	2.60	0.00	0.48	0.01	4.33	3.47	9.37	10.01
อำนาจเจริญ	16.62	0.00	0.00	0.11	0.00	0.00	0.49	2.33
บึงกาฬ	0.12	0.00	0.00	0.16	0.00	0.31	0.02	0.00
หนองบัวลำภู	0.65	4.97	0.00	0.05	0.00	0.37	0.20	0.98
ขอนแก่น	10.55	10.24	9.76	0.00	15.89	0.77	2.50	1.07
อุดรธานี	0.00	0.58	2.22	0.00	1.53	0.12	0.00	0.14
เลย	0.02	2.06	7.61	0.19	2.67	0.19	0.19	6.54
หนองคาย	0.00	0.00	0.12	0.00	1.06	0.20	0.00	0.00
มหาสารคาม	0.21	7.12	1.04	0.00	0.01	2.02	0.00	2.92
ร้อยเอ็ด	0.42	1.24	1.14	0.59	0.51	0.00	0.00	0.97
กาฬสินธุ์	1.64	0.16	0.00	2.80	10.72	0.38	1.15	1.57
สกลนคร	3.16	0.00	18.76	4.70	1.01	0.00	0.00	0.00
นครพนม	1.33	0.60	4.52	2.61	0.00	0.15	0.00	0.00
มุกดาหาร	0.00	0.00	13.74	0.00	13.61	0.55	0.00	0.05
ภาคใต้ 11 จังหวัด	**4.59**	**8.62**	**6.01**	**2.02**	**0.88**	**8.85**	**2.26**	**5.88**
นครศรีธรรมราช	11.42	18.37	0.54	0.00	0.00	27.43	3.40	12.18
กระบี่	0.00	1.18	0.00	0.64	0.46	0.59	0.40	0.50
พังงา	4.24	2.36	0.27	1.13	0.87	0.18	0.65	1.35
ภูเก็ต	0.00	0.00	0.00	0.00	0.00	0.00	0.16	0.10
สุราษฎร์ธานี	2.81	10.60	5.91	2.88	3.71	5.63	2.78	4.92
ระนอง	0.00	0.26	0.00	2.15	0.06	0.09	0.23	0.96
ชุมพร	0.00	4.12	0.00	9.22	3.15	2.18	8.18	5.02
สงขลา	0.00	4.09	7.84	0.49	0.00	0.04	0.60	3.14
สตูล	3.93	4.65	2.52	0.00	0.05	2.82	0.95	1.88
ตรัง	16.32	14.18	7.55	3.12	0.71	2.16	0.37	1.17
พัทลุง	0.04	7.20	38.64	6.52	0.02	25.07	4.61	19.51
3 จังหวัดชายแดนใต้	**0.00**	**4.50**	**10.15**	**0.07**	**3.43**	**4.61**	**3.42**	**12.28**
ปัตตานี	0.00	3.07	11.38	0.00	0.00	1.26	3.07	6.23
ยะลา	0.00	2.77	15.03	0.00	0.00	2.65	3.73	6.14
นราธิวาส	0.00	6.91	5.82	0.17	8.79	8.94	3.53	21.84

ที่มา : รายงานสถิติอุทกภัยและภัยแล้งของประเทศไทยประจำปี 2555 - 2562 ศูนย์ข้อมูลสาธารณภัย กรมป้องกันและบรรเทาสาธารณภัย, ข้อมูลประชากรจากสำนักบริหารการทะเบียน กรมการปกครอง, ประมวลผลโดย กองพัฒนาข้อมูลและตัวชี้วัดสังคม สศช.

ตารางที่ 21 : เด็กและเยาวชนที่เข้าสู่สถานพินิจและคุ้มครองเด็กและเยาวชน (ต่อประชากรกลุ่มอายุพันคน)

จังหวัด	2558	2559	2560	2561	2562	2563	2564	2565
ทั่วราชอาณาจักร	**4.65**	**4.29**	**3.72**	**3.27**	**3.02**	**2.87**	**2.12**	**2.29**
กรุงเทพมหานคร	5.43	4.46	3.50	3.20	2.41	1.93	1.79	2.25
ภาคกลาง ไม่รวมกรุงเทพฯ	**4.59**	**4.27**	**3.56**	**2.78**	**2.50**	**2.55**	**1.87**	**1.98**
สมุทรปราการ	6.99	6.49	5.23	4.97	4.45	5.92	4.86	3.19
นนทบุรี	4.40	3.50	3.47	1.73	2.05	1.86	1.85	2.19
ปทุมธานี	5.74	5.01	4.00	3.12	2.11	2.64	1.72	2.74
นครปฐม	4.99	5.82	3.81	3.23	2.83	2.51	1.62	2.02
สมุทรสาคร	3.53	4.07	3.12	2.01	2.40	2.37	1.16	1.75
พระนครศรีอยุธยา	4.53	3.33	2.81	2.25	1.66	1.37	0.86	1.46
อ่างทอง	4.70	4.37	3.33	2.59	1.69	2.72	1.02	1.75
ลพบุรี	3.81	2.80	2.70	2.72	2.40	2.30	1.14	1.70
สิงห์บุรี	6.64	6.11	3.91	3.04	4.03	1.98	1.14	1.43
ชัยนาท	3.50	4.19	1.77	2.06	2.06	2.17	1.46	1.76
สระบุรี	3.94	2.74	3.03	2.32	1.96	1.94	1.55	1.67
ราชบุรี	3.40	3.62	3.07	2.33	2.34	1.90	2.01	1.40
กาญจนบุรี	3.86	3.75	3.49	2.44	2.33	1.87	1.67	1.93
สุพรรณบุรี	3.37	2.62	2.82	1.81	1.64	1.51	0.75	1.12
สมุทรสงคราม	2.12	4.52	3.53	3.11	0.90	2.39	1.73	1.99
เพชรบุรี	5.48	4.96	4.45	3.42	3.26	3.32	2.04	1.90
ประจวบคีรีขันธ์	4.31	5.09	3.97	2.89	3.05	2.27	1.52	1.39
ภาคตะวันออก	**4.82**	**3.86**	**3.28**	**2.49**	**2.13**	**2.14**	**1.48**	**1.24**
ชลบุรี	5.29	3.90	3.30	2.32	1.83	1.68	1.16	1.12
ระยอง	3.77	3.42	2.84	2.20	2.33	1.89	0.91	0.79
จันทบุรี	3.05	3.16	2.39	2.14	2.39	2.33	1.16	1.03
ตราด	5.66	5.10	3.82	3.80	2.90	3.20	1.40	2.61
ฉะเชิงเทรา	5.63	4.15	3.12	2.34	1.61	1.86	1.40	1.33
ปราจีนบุรี	5.25	3.68	3.15	2.74	2.00	1.79	2.36	0.86
นครนายก	6.74	3.89	5.69	2.75	2.93	3.98	3.11	1.95
สระแก้ว	4.11	4.24	3.64	2.95	2.55	3.02	2.10	1.72
ภาคเหนือ	**3.23**	**3.37**	**2.98**	**3.04**	**2.77**	**2.36**	**1.79**	**1.95**
เชียงใหม่	2.80	3.16	2.92	2.78	2.39	1.83	1.78	1.55
ลำพูน	2.42	3.56	2.36	2.73	2.89	2.76	2.68	1.70
ลำปาง	2.91	2.51	2.75	2.45	2.37	2.10	1.42	2.27
อุตรดิตถ์	3.63	3.22	2.80	3.51	3.03	3.09	1.74	2.20
แพร่	2.95	2.97	2.52	2.61	2.23	2.90	1.56	2.26
น่าน	3.55	2.74	2.34	2.86	3.20	2.72	2.25	2.71
พะเยา	2.78	2.67	2.40	3.04	2.66	2.21	1.43	2.23
เชียงราย	2.34	2.52	2.33	2.16	1.85	1.84	1.44	1.24
แม่ฮ่องสอน	1.84	1.25	0.93	1.62	0.92	1.22	1.15	1.26
นครสวรรค์	4.32	4.60	3.51	3.24	2.53	2.20	1.79	2.10
อุทัยธานี	3.84	3.38	3.19	2.99	4.09	3.64	1.59	2.51
กำแพงเพชร	4.08	3.73	3.53	3.61	3.80	2.95	1.79	2.43

ที่มา : 1. บุคคลอายุเกิน 10 ปี และไม่เกิน 18 ปี กระทำความผิด จากกรมพินิจและคุ้มครองเด็กและเยาวชน กระทรวงยุติธรรม
2. ประชากรอายุตั้งแต่ 10 ปี ถึง 17 ปี จากสำนักทะเบียนราษฎร์ กรมการปกครอง กระทรวงมหาดไทย

ตารางที่ 21 : เด็กและเยาวชนที่เข้าสู่สถานพินิจและคุ้มครองเด็กและเยาวชน (ต่อประชากรกลุ่มอายุพันคน) (ต่อ)

จังหวัด	2558	2559	2560	2561	2562	2563	2564	2565
ตาก	1.93	3.13	2.44	2.68	2.31	1.51	1.37	1.05
สุโขทัย	3.51	2.71	2.98	3.66	3.57	3.47	2.60	2.55
พิษณุโลก	3.81	4.63	3.66	3.95	4.29	3.82	2.82	2.66
พิจิตร	3.72	3.34	3.81	3.66	3.16	1.89	1.37	2.07
เพชรบูรณ์	4.17	4.75	4.10	3.81	2.81	2.29	1.86	2.17
ภาคตะวันออกเฉียงเหนือ	**4.16**	**4.04**	**3.75**	**3.57**	**3.64**	**3.63**	**2.65**	**2.98**
นครราชสีมา	4.14	3.82	3.14	3.41	3.34	3.13	2.43	2.56
บุรีรัมย์	4.81	4.43	3.61	3.24	3.40	3.73	2.85	3.08
สุรินทร์	3.72	3.68	3.56	3.71	3.53	3.55	2.72	3.92
ศรีสะเกษ	4.36	5.06	4.88	4.48	4.52	5.04	4.50	3.34
อุบลราชธานี	4.35	4.40	4.04	3.58	3.92	3.38	2.28	2.16
ยโสธร	4.34	5.51	4.78	2.85	4.02	4.02	2.43	3.40
ชัยภูมิ	3.96	2.82	2.93	2.94	4.04	3.33	2.22	3.49
อำนาจเจริญ	6.97	5.32	4.98	4.31	4.83	6.10	4.31	4.20
บึงกาฬ	5.33	7.27	7.04	6.48	6.41	6.05	2.90	4.38
หนองบัวลำภู	3.09	3.35	3.11	3.84	2.08	3.19	2.72	3.24
ขอนแก่น	3.83	3.65	3.81	3.41	3.19	3.70	2.91	3.17
อุดรธานี	3.09	3.11	2.99	2.97	3.38	3.12	2.45	2.45
เลย	4.88	5.21	4.54	4.09	3.75	3.13	2.62	3.57
หนองคาย	3.94	4.06	3.54	3.59	4.31	4.24	2.68	3.98
มหาสารคาม	4.17	3.35	3.23	2.69	3.07	2.74	2.62	2.66
ร้อยเอ็ด	3.46	2.78	2.44	2.78	2.41	2.42	1.62	2.03
กาฬสินธุ์	4.14	3.36	3.90	3.59	4.46	4.00	2.70	3.19
สกลนคร	3.81	4.44	3.56	3.33	2.96	3.16	1.91	2.41
นครพนม	4.83	4.22	4.27	4.29	3.64	3.58	1.57	2.15
มุกดาหาร	6.38	5.95	6.75	6.62	5.84	6.61	4.84	5.40
ภาคใต้ 11 จังหวัด	**8.12**	**7.03**	**5.71**	**4.22**	**3.69**	**3.25**	**2.30**	**2.38**
นครศรีธรรมราช	6.57	4.87	4.10	2.85	2.63	2.62	1.91	1.87
กระบี่	8.10	5.26	4.67	3.37	2.80	2.46	1.72	1.88
พังงา	7.87	7.25	4.99	2.56	2.55	3.34	1.72	3.17
ภูเก็ต	8.94	9.20	8.40	5.79	3.94	5.15	3.01	2.46
สุราษฎร์ธานี	9.91	8.43	6.19	4.48	3.98	2.95	1.93	1.83
ระนอง	5.92	7.21	5.74	4.38	4.49	4.86	2.56	3.37
ชุมพร	8.46	6.60	4.52	4.30	3.54	2.19	1.97	2.84
สงขลา	8.99	8.34	6.32	5.48	5.14	3.97	3.09	2.55
สตูล	10.84	10.78	8.78	5.74	4.99	4.42	3.24	5.20
ตรัง	4.70	4.65	4.85	3.16	2.95	2.79	1.76	1.99
พัทลุง	9.03	7.28	6.93	4.67	3.06	2.80	2.44	2.21
3 จังหวัดชายแดนใต้	**3.04**	**2.84**	**2.60**	**2.61**	**2.04**	**2.25**	**1.60**	**1.38**
ปัตตานี	2.78	2.59	2.45	2.40	1.88	2.08	1.20	1.45
ยะลา	4.35	4.51	3.36	3.02	2.86	3.65	2.69	1.75
นราธิวาส	2.40	1.96	2.21	2.53	1.64	1.45	1.24	1.06

ที่มา : 1. บุคคลอายุเกิน 10 ปี และไม่เกิน 18 ปี กระทำความผิด จากกรมพินิจและคุ้มครองเด็กและเยาวชน กระทรวงยุติธรรม
2. ประชากรอายุตั้งแต่ 10 ปี ถึง 17 ปี จากสำนักทะเบียนราษฎร์ กรมการปกครอง กระทรวงมหาดไทย

ตารางที่ 22 : ครัวเรือนที่มีหัวหน้าครัวเรือนเดี่ยว (ร้อยละ)

จังหวัด	2558	2559	2560	2561	2562	2563	2564	2565
ทั่วราชอาณาจักร	**6.23**	**6.48**	**6.62**	**6.82**	**7.22**	**7.05**	**7.74**	**7.97**
กรุงเทพมหานคร	6.83	8.29	8.64	8.36	8.07	7.20	8.71	8.74
ภาคกลาง ไม่รวมกรุงเทพฯ	**7.39**	**7.38**	**7.25**	**7.81**	**8.25**	**7.96**	**8.52**	**9.08**
สมุทรปราการ	8.84	6.14	7.44	7.68	9.33	8.61	6.95	11.08
นนทบุรี	7.25	6.38	6.62	8.00	6.15	7.89	7.91	4.89
ปทุมธานี	2.35	6.72	5.73	5.50	8.45	7.00	7.67	8.65
นครปฐม	8.40	8.73	8.31	7.36	7.22	7.04	10.49	8.44
สมุทรสาคร	3.95	4.37	6.30	5.78	6.34	4.02	5.25	7.46
พระนครศรีอยุธยา	7.81	7.08	6.76	6.44	7.82	7.59	7.98	6.85
อ่างทอง	8.38	9.27	9.08	9.08	8.05	6.26	10.44	10.71
ลพบุรี	8.15	8.66	6.51	7.47	8.33	4.92	8.54	10.60
สิงห์บุรี	6.97	8.20	8.77	11.89	9.16	9.78	11.85	9.50
ชัยนาท	7.11	9.17	9.93	10.40	13.88	9.85	9.85	9.53
สระบุรี	8.47	8.16	8.16	7.97	9.16	11.24	10.50	11.61
ราชบุรี	6.90	10.00	8.12	7.49	6.00	12.10	13.19	12.11
กาญจนบุรี	11.96	10.32	7.34	9.65	8.68	9.31	9.27	10.50
สุพรรณบุรี	8.16	7.19	6.24	7.76	9.92	7.00	5.99	6.39
สมุทรสงคราม	9.61	8.29	7.60	7.17	8.37	8.78	10.88	12.63
เพชรบุรี	7.88	7.45	10.92	13.80	10.73	10.49	9.93	10.72
ประจวบคีรีขันธ์	10.71	9.19	6.90	11.48	9.76	9.78	12.75	12.42
ภาคตะวันออก	**8.99**	**8.84**	**8.64**	**7.79**	**7.62**	**9.61**	**9.80**	**9.19**
ชลบุรี	10.05	8.10	7.50	7.18	6.39	9.34	7.21	7.14
ระยอง	7.23	10.08	7.08	7.58	6.94	9.96	9.15	6.30
จันทบุรี	9.22	10.31	8.24	7.41	6.67	11.44	10.33	10.19
ตราด	6.60	9.40	12.36	8.16	10.25	10.10	10.41	11.96
ฉะเชิงเทรา	8.38	7.32	8.09	6.62	8.11	7.72	14.18	10.52
ปราจีนบุรี	10.70	9.10	11.64	10.04	10.09	11.17	11.40	14.68
นครนายก	8.92	8.43	5.64	7.98	8.26	9.37	9.37	7.93
สระแก้ว	8.51	9.36	12.02	9.21	8.38	8.75	10.21	11.19
ภาคเหนือ	**5.73**	**6.24**	**6.91**	**6.67**	**6.95**	**6.57**	**7.32**	**7.89**
เชียงใหม่	6.00	4.96	7.43	5.56	6.13	7.54	8.19	7.54
ลำพูน	3.51	6.97	4.65	7.51	6.77	4.74	6.97	5.16
ลำปาง	6.59	6.37	7.71	8.58	10.69	5.91	8.15	8.86
อุตรดิตถ์	5.97	4.93	5.00	5.45	6.05	6.80	8.52	11.55
แพร่	4.77	6.93	5.63	5.19	4.01	5.56	7.10	6.95
น่าน	5.04	5.08	6.33	6.47	4.09	3.95	6.91	6.49
พะเยา	4.59	5.60	4.78	4.06	6.28	4.45	7.00	6.62
เชียงราย	4.54	5.25	6.52	5.17	8.46	6.59	6.43	7.95
แม่ฮ่องสอน	3.70	6.54	6.19	6.46	5.52	5.45	7.38	4.16
นครสวรรค์	6.90	7.90	8.19	7.86	6.43	7.83	6.52	9.44
อุทัยธานี	9.80	7.81	8.13	7.38	9.57	7.83	8.15	8.04
กำแพงเพชร	3.18	7.21	8.51	5.20	5.27	10.04	7.10	8.91

ที่มา : ข้อมูลจากการสำรวจภาวะเศรษฐกิจและสังคมของครัวเรือน สำนักงานสถิติแห่งชาติ, ประมวลผลโดย กองพัฒนาข้อมูลและตัวชี้วัดสังคม สศช.

ตารางที่ 22 : ครัวเรือนที่มีหัวหน้าครัวเรือนเดี่ยว (ร้อยละ) (ต่อ)

จังหวัด	2558	2559	2560	2561	2562	2563	2564	2565
ตาก	5.47	4.19	4.46	5.67	6.36	4.59	8.10	3.90
สุโขทัย	7.18	5.36	5.94	8.33	8.01	5.56	7.34	7.65
พิษณุโลก	6.91	9.71	8.28	7.90	7.70	5.05	9.24	8.53
พิจิตร	6.89	8.39	6.83	6.46	6.28	7.97	6.91	8.48
เพชรบูรณ์	5.42	4.43	7.17	9.39	7.59	6.85	5.00	8.84
ภาคตะวันออกเฉียงเหนือ	**4.59**	**4.39**	**4.16**	**5.00**	**5.98**	**5.77**	**6.28**	**6.74**
นครราชสีมา	4.90	6.11	5.00	6.19	9.17	8.55	7.80	7.74
บุรีรัมย์	4.32	4.94	2.54	5.07	6.78	4.77	5.87	10.94
สุรินทร์	3.32	4.00	4.43	4.97	8.01	5.90	7.10	9.36
ศรีสะเกษ	4.80	4.52	4.56	4.17	5.67	5.26	6.69	6.80
อุบลราชธานี	6.02	3.92	5.17	3.38	7.21	6.10	4.23	6.24
ยโสธร	3.39	3.00	2.92	4.51	4.05	4.74	4.81	6.81
ชัยภูมิ	6.38	3.64	6.54	5.97	3.75	6.06	5.70	6.86
อำนาจเจริญ	3.05	5.13	2.72	4.57	4.72	6.05	5.17	5.87
บึงกาฬ	4.25	4.09	4.59	3.49	4.27	5.38	8.50	6.70
หนองบัวลำภู	4.41	2.72	3.38	4.87	6.82	2.45	6.92	5.74
ขอนแก่น	4.69	4.05	4.59	6.13	5.84	5.44	7.39	5.27
อุดรธานี	4.77	4.16	3.71	6.46	4.36	6.74	6.33	6.42
เลย	5.24	2.89	3.64	5.57	5.01	5.98	5.21	4.51
หนองคาย	5.02	4.92	5.31	6.86	5.03	6.38	7.94	7.79
มหาสารคาม	3.67	4.17	3.27	3.16	5.54	3.81	4.67	6.18
ร้อยเอ็ด	3.36	2.49	2.06	2.03	2.09	3.10	5.83	3.71
กาฬสินธุ์	3.53	4.27	3.18	3.11	4.12	4.70	3.82	4.84
สกลนคร	3.14	4.90	3.72	5.50	5.14	4.67	6.81	5.82
นครพนม	5.96	5.60	4.73	6.95	6.17	5.87	6.06	7.68
มุกดาหาร	5.81	6.41	4.95	5.91	7.60	8.55	8.06	7.17
ภาคใต้ 11 จังหวัด	**6.27**	**6.47**	**7.15**	**7.52**	**7.81**	**7.19**	**8.09**	**7.23**
นครศรีธรรมราช	5.49	8.78	5.76	8.75	9.76	6.11	7.85	8.92
กระบี่	6.89	6.00	8.50	9.63	6.57	7.56	7.77	11.81
พังงา	6.96	3.24	5.12	3.68	5.90	8.59	11.21	6.76
ภูเก็ต	8.83	6.48	8.98	5.37	7.12	7.83	10.14	7.70
สุราษฎร์ธานี	6.05	4.00	5.80	4.73	6.24	6.51	8.15	4.39
ระนอง	5.30	5.70	5.42	6.60	5.72	6.29	5.75	5.08
ชุมพร	7.95	8.16	6.74	7.79	10.83	8.87	8.97	6.26
สงขลา	5.96	6.30	8.94	9.10	7.89	7.50	6.66	5.96
สตูล	3.40	6.31	5.79	5.67	10.67	5.77	7.94	7.67
ตรัง	6.63	6.91	6.28	5.99	5.94	7.40	9.17	9.03
พัทลุง	6.07	5.68	9.86	10.35	6.62	8.38	8.48	9.06
3 จังหวัดชายแดนใต้	**3.28**	**4.25**	**4.50**	**3.13**	**3.73**	**4.32**	**4.11**	**3.62**
ปัตตานี	2.68	5.98	6.00	3.54	3.44	5.45	5.59	4.62
ยะลา	5.35	5.24	4.77	4.22	5.32	6.13	3.18	4.75
นราธิวาส	2.38	1.86	2.87	2.04	2.89	1.97	3.36	1.93

ที่มา : ข้อมูลจากการสำรวจภาวะเศรษฐกิจและสังคมของครัวเรือน สำนักงานสถิติแห่งชาติ, ประมวลผลโดย กองพัฒนาข้อมูลและตัวชี้วัดสังคม สศช.

ตารางที่ 23 : ผู้สูงอายุที่อยู่ลำพังคนเดียว (ร้อยละ)

จังหวัด	2558	2559	2560	2561	2562	2563	2564	2565
ทั่วราชอาณาจักร	**6.03**	**6.25**	**7.00**	**6.52**	**7.71**	**7.23**	**8.12**	**7.45**
กรุงเทพมหานคร	4.80	5.09	4.83	5.10	6.28	5.73	6.42	6.86
ภาคกลาง ไม่รวมกรุงเทพฯ	**5.43**	**5.74**	**6.17**	**5.59**	**6.93**	**6.21**	**7.26**	**6.45**
สมุทรปราการ	2.61	2.66	3.30	2.79	6.11	2.75	4.27	5.38
นนทบุรี	3.71	6.40	5.41	2.51	3.69	5.07	6.88	7.22
ปทุมธานี	1.57	3.35	4.02	2.94	4.36	3.57	4.03	2.56
นครปฐม	5.23	5.56	5.25	5.48	7.25	5.71	8.71	6.74
สมุทรสาคร	1.47	2.26	3.81	2.98	2.77	4.81	4.42	3.50
พระนครศรีอยุธยา	6.88	5.37	7.93	8.45	5.66	7.87	8.40	6.97
อ่างทอง	10.66	10.59	9.79	10.34	10.36	12.85	11.08	14.95
ลพบุรี	9.14	7.49	10.12	7.68	10.56	8.54	6.55	7.02
สิงห์บุรี	8.01	9.56	10.30	10.73	9.08	10.76	8.45	10.45
ชัยนาท	9.70	9.38	10.16	9.73	9.75	10.65	11.03	13.94
สระบุรี	5.63	4.14	5.56	9.06	8.52	7.73	10.33	7.69
ราชบุรี	10.65	10.00	7.33	8.08	9.72	8.02	8.34	6.36
กาญจนบุรี	7.73	6.99	6.83	7.56	9.32	8.30	9.00	8.05
สุพรรณบุรี	10.67	12.56	12.54	9.48	12.24	8.39	10.86	9.14
สมุทรสงคราม	8.59	11.30	11.23	9.02	12.95	9.93	11.40	9.80
เพชรบุรี	7.99	6.61	5.98	7.85	9.15	9.75	12.40	8.69
ประจวบคีรีขันธ์	6.65	5.22	6.00	4.98	6.47	6.88	9.74	7.63
ภาคตะวันออก	**5.82**	**5.32**	**6.09**	**6.24**	**6.21**	**7.08**	**6.16**	**5.41**
ชลบุรี	5.15	4.13	4.31	3.47	4.56	6.05	3.66	2.98
ระยอง	2.24	3.02	3.66	3.42	5.57	5.34	5.02	3.08
จันทบุรี	5.90	5.21	7.20	7.45	8.84	6.77	7.79	7.60
ตราด	6.58	7.60	7.05	2.74	7.82	9.34	10.04	6.66
ฉะเชิงเทรา	6.48	3.82	6.46	8.86	5.60	7.39	7.09	6.96
ปราจีนบุรี	8.04	8.64	8.04	10.54	6.77	7.95	6.14	7.40
นครนายก	9.64	10.19	8.20	10.34	11.60	11.93	10.53	12.80
สระแก้ว	8.19	7.80	10.70	10.61	6.74	8.41	8.78	7.39
ภาคเหนือ	**8.86**	**8.56**	**10.28**	**8.86**	**10.45**	**9.67**	**11.15**	**10.10**
เชียงใหม่	14.74	11.50	11.68	7.39	11.65	9.67	12.10	8.70
ลำพูน	9.70	8.30	7.61	7.98	8.33	8.30	10.28	8.83
ลำปาง	9.08	7.60	8.90	9.42	9.86	11.95	13.42	11.83
อุตรดิตถ์	8.79	5.97	8.76	7.38	9.30	9.93	11.55	9.80
แพร่	8.78	6.21	10.16	8.81	9.05	11.77	11.73	10.14
น่าน	5.46	8.21	8.04	5.69	6.93	8.28	11.52	7.94
พะเยา	9.94	8.89	12.44	12.98	15.76	11.10	13.58	12.14
เชียงราย	8.50	9.08	16.28	12.03	11.47	9.77	11.36	11.76
แม่ฮ่องสอน	5.61	8.59	10.87	5.83	11.07	8.60	7.05	6.71
นครสวรรค์	6.28	7.78	9.87	10.59	10.13	8.06	11.56	12.17
อุทัยธานี	9.55	7.98	10.24	12.56	13.99	11.89	12.20	12.08
กำแพงเพชร	7.09	8.55	9.70	9.29	10.58	9.41	11.01	7.18

ที่มา : ข้อมูลจากการสำรวจภาวะเศรษฐกิจและสังคมของครัวเรือน สำนักงานสถิติแห่งชาติ, ประมวลผลโดย กองพัฒนาข้อมูลและตัวชี้วัดสังคม สศช.

ตารางที่ 23 : ผู้สูงอายุที่อยู่ลำพังคนเดียว (ร้อยละ) (ต่อ)

จังหวัด	2558	2559	2560	2561	2562	2563	2564	2565
ตาก	5.01	5.77	8.14	6.73	8.74	7.99	9.36	5.58
สุโขทัย	8.21	8.39	8.89	9.33	9.11	10.17	11.90	10.49
พิษณุโลก	6.16	8.24	8.97	7.05	7.14	9.71	11.14	12.59
พิจิตร	8.08	10.38	9.87	9.50	12.49	11.50	11.18	12.66
เพชรบูรณ์	7.71	7.42	7.26	7.07	11.71	7.76	6.19	9.08
ภาคตะวันออกเฉียงเหนือ	**5.61**	**6.07**	**7.15**	**6.89**	**8.07**	**7.58**	**8.93**	**8.03**
นครราชสีมา	3.58	5.48	6.40	6.64	7.25	5.44	7.93	7.50
บุรีรัมย์	4.29	8.80	10.14	9.55	13.33	9.53	10.29	7.77
สุรินทร์	5.90	7.25	9.63	7.12	9.03	7.64	9.11	8.81
ศรีสะเกษ	6.33	6.51	7.21	5.81	7.74	9.15	10.62	9.71
อุบลราชธานี	6.71	5.01	4.90	6.02	5.60	6.13	7.38	4.91
ยโสธร	5.70	4.78	6.54	8.09	9.25	10.17	10.97	10.04
ชัยภูมิ	6.12	8.37	9.54	8.10	10.07	10.45	12.16	12.34
อำนาจเจริญ	4.46	5.08	5.29	7.26	7.80	5.76	7.14	6.25
บึงกาฬ	3.02	4.05	6.82	6.49	6.13	5.20	6.55	6.91
หนองบัวลำภู	3.98	2.61	3.78	3.77	5.53	4.73	5.30	6.82
ขอนแก่น	4.85	5.81	7.88	6.64	6.26	6.78	11.16	7.19
อุดรธานี	4.57	5.93	4.58	6.63	5.96	8.15	7.73	9.92
เลย	5.14	3.54	6.62	5.89	5.89	5.58	7.88	9.74
หนองคาย	4.86	6.96	6.35	7.48	8.76	6.51	8.45	6.76
มหาสารคาม	8.81	5.04	6.62	4.48	9.62	8.10	6.58	7.64
ร้อยเอ็ด	8.38	7.73	9.95	9.45	10.88	10.39	10.37	9.36
กาฬสินธุ์	3.78	6.36	7.75	8.19	8.77	10.27	9.66	9.26
สกลนคร	8.37	5.50	6.33	6.31	8.68	7.61	8.19	7.29
นครพนม	8.08	6.01	7.64	6.32	6.45	5.12	8.53	5.88
มุกดาหาร	5.51	5.84	3.50	5.29	8.15	8.15	5.93	7.64
ภาคใต้ 11 จังหวัด	**5.22**	**6.03**	**6.31**	**5.62**	**7.04**	**6.66**	**7.08**	**7.11**
นครศรีธรรมราช	5.08	7.03	7.41	3.59	6.22	7.86	8.50	8.76
กระบี่	3.20	2.11	5.48	2.47	5.85	5.72	5.44	6.09
พังงา	5.52	5.21	7.81	7.25	9.91	9.29	6.35	7.25
ภูเก็ต	2.11	1.78	0.62	4.14	3.12	3.03	2.52	3.26
สุราษฎร์ธานี	3.26	5.10	3.50	5.82	5.42	3.99	6.08	5.57
ระนอง	5.97	5.87	4.92	4.88	4.28	6.35	6.19	4.91
ชุมพร	5.40	4.86	7.28	7.91	8.13	8.04	9.03	7.19
สงขลา	7.05	8.27	7.59	6.58	9.13	7.54	7.43	8.14
สตูล	5.83	3.28	5.99	4.20	4.50	3.91	4.78	6.30
ตรัง	4.47	5.93	7.12	6.90	7.51	5.79	5.37	5.95
พัทลุง	8.61	8.86	9.85	8.10	10.98	9.90	11.29	10.96
3 จังหวัดชายแดนใต้	**6.21**	**6.27**	**5.70**	**5.91**	**7.36**	**6.21**	**6.24**	**5.29**
ปัตตานี	6.66	7.90	7.63	7.29	8.16	6.57	8.72	7.41
ยะลา	7.87	7.09	3.80	5.23	6.18	5.27	5.77	4.74
นราธิวาส	4.59	4.12	5.36	5.09	7.48	6.58	4.20	3.94

ที่มา : ข้อมูลจากการสำรวจภาวะเศรษฐกิจและสังคมของครัวเรือน สำนักงานสถิติแห่งชาติ, ประมวลผลโดย กองพัฒนาข้อมูลและตัวชี้วัดสังคม สศช.

ตารางที่ 24 : การแจ้งความคดี ชีวิตร่างกาย เพศ และคดีประทุษร้ายต่อทรัพย์ (รายต่อประชากรแสนคน)

จังหวัด	2558	2559	2560	2561	2562	2563	2564	2565
ทั่วราชอาณาจักร	**101.35**	**127.69**	**112.63**	**105.46**	**94.45**	**87.34**	**89.85**	**97.80**
กรุงเทพมหานคร	208.48	283.44	220.08	205.86	182.40	181.27	179.00	186.50
ภาคกลาง ไม่รวมกรุงเทพฯ	**90.50**	**164.49**	**145.09**	**125.31**	**106.89**	**98.06**	**104.43**	**96.62**
สมุทรปราการ	50.65	128.10	118.25	94.68	91.68	88.27	82.94	86.16
นนทบุรี	51.94	142.34	120.19	111.85	90.17	103.23	114.38	87.04
ปทุมธานี	61.50	186.62	176.16	141.35	121.86	98.86	112.52	118.93
นครปฐม	144.22	193.92	168.19	156.59	140.54	121.21	105.19	105.44
สมุทรสาคร	119.53	146.03	127.36	124.06	131.52	101.50	103.79	98.57
พระนครศรีอยุธยา	66.43	202.76	177.43	116.22	118.14	111.95	123.34	127.98
อ่างทอง	93.94	223.44	195.96	128.54	115.14	108.83	105.91	100.89
ลพบุรี	40.33	137.46	143.81	100.56	84.97	75.24	86.68	76.57
สิงห์บุรี	59.60	198.97	171.83	124.66	80.12	90.82	116.37	86.29
ชัยนาท	33.47	95.33	65.51	63.67	75.01	56.44	54.61	51.84
สระบุรี	64.92	206.23	177.40	145.42	99.55	92.57	114.29	122.77
ราชบุรี	153.48	181.07	126.88	134.17	102.62	89.61	110.91	73.11
กาญจนบุรี	130.02	159.87	130.41	132.00	110.66	103.81	113.08	115.74
สุพรรณบุรี	106.86	134.93	127.58	117.59	97.95	86.33	89.06	66.09
สมุทรสงคราม	103.92	170.56	137.18	133.13	80.18	79.15	82.27	95.54
เพชรบุรี	161.52	195.15	186.58	170.14	118.30	137.08	132.54	98.98
ประจวบคีรีขันธ์	133.34	152.54	154.97	149.78	128.85	98.61	105.93	106.99
ภาคตะวันออก	**155.88**	**170.75**	**148.05**	**143.49**	**133.97**	**103.88**	**103.27**	**117.54**
ชลบุรี	138.14	178.82	164.93	158.85	151.32	129.49	123.57	153.69
ระยอง	205.81	259.20	194.45	195.63	199.93	145.11	142.41	129.18
จันทบุรี	174.56	158.32	113.01	127.49	108.43	79.17	89.83	89.71
ตราด	186.55	153.42	142.83	126.13	128.72	79.20	93.27	111.94
ฉะเชิงเทรา	130.55	160.56	139.46	138.74	114.70	89.49	84.37	87.38
ปราจีนบุรี	146.00	116.33	130.04	130.99	123.11	82.04	88.43	101.85
นครนายก	145.02	135.47	109.51	93.81	89.74	74.21	62.97	115.20
สระแก้ว	155.50	133.81	123.68	96.97	81.41	62.93	66.73	82.09
ภาคเหนือ	**84.27**	**90.55**	**87.19**	**77.93**	**74.63**	**72.19**	**69.76**	**84.47**
เชียงใหม่	120.70	162.98	138.48	121.96	114.94	120.43	113.22	118.38
ลำพูน	94.00	135.96	118.50	117.75	98.99	102.48	91.49	130.89
ลำปาง	63.14	77.85	67.38	57.88	58.65	50.89	47.33	61.35
อุตรดิตถ์	86.35	81.84	76.13	71.58	71.73	61.95	65.90	77.21
แพร่	21.89	63.36	51.61	48.08	50.03	48.93	54.54	71.75
น่าน	50.47	58.76	58.77	47.81	54.58	48.04	33.20	49.94
พะเยา	21.55	68.87	67.70	52.19	51.66	40.23	35.31	65.02
เชียงราย	43.90	73.76	97.31	60.29	53.92	55.21	40.20	56.94
แม่ฮ่องสอน	35.80	74.31	87.07	74.67	65.11	81.18	54.21	61.02
นครสวรรค์	122.95	99.11	86.45	84.59	85.20	78.05	99.42	110.81
อุทัยธานี	89.15	79.02	88.20	83.17	73.34	90.83	62.13	65.77
กำแพงเพชร	93.13	56.75	57.60	55.92	55.80	50.41	55.89	58.83

ที่มา : สำนักงานยุทธศาสตร์ตำรวจ สำนักงานตำรวจแห่งชาติ และกรมการปกครอง กระทรวงมหาดไทย, ประมวลผลโดย กองพัฒนาข้อมูลและตัวชี้วัดสังคม สศช.

ตารางที่ 24 : การแจ้งความคดี ชีวิตร่างกาย เพศ และคดีประทุษร้ายต่อทรัพย์ (รายต่อประชากรแสนคน) (ต่อ)

จังหวัด	2558	2559	2560	2561	2562	2563	2564	2565
ตาก	94.76	77.69	81.64	66.90	57.24	51.02	47.00	61.98
สุโขทัย	87.75	75.14	66.07	81.04	68.40	70.08	70.04	75.47
พิษณุโลก	142.23	110.65	103.31	99.55	106.67	97.59	91.93	115.22
พิจิตร	81.14	67.71	81.94	83.99	65.45	51.29	55.16	98.68
เพชรบูรณ์	65.30	55.36	57.57	56.01	62.37	58.15	69.91	82.60
ภาคตะวันออกเฉียงเหนือ	**68.41**	**73.90**	**64.86**	**65.45**	**60.40**	**53.65**	**57.74**	**65.30**
นครราชสีมา	88.33	65.59	57.97	61.10	56.51	52.10	58.31	73.19
บุรีรัมย์	62.41	69.90	50.25	67.91	52.08	39.59	40.19	46.04
สุรินทร์	67.45	65.78	52.89	54.94	61.21	42.95	32.99	36.86
ศรีสะเกษ	84.83	89.91	65.01	67.75	66.40	61.70	56.05	59.94
อุบลราชธานี	79.36	68.17	57.44	60.49	59.15	57.27	60.32	63.59
ยโสธร	57.76	64.10	55.60	63.48	54.90	37.42	42.75	53.24
ชัยภูมิ	55.08	55.17	43.62	51.72	50.64	39.91	47.23	49.82
อำนาจเจริญ	52.61	67.35	51.84	43.05	47.83	43.06	45.17	39.16
บึงกาฬ	46.83	69.02	55.79	40.57	50.93	59.71	43.60	55.25
หนองบัวลำภู	43.72	68.53	61.57	53.31	44.07	50.64	67.58	55.48
ขอนแก่น	83.04	98.07	99.78	94.86	85.64	77.62	85.27	111.34
อุดรธานี	64.31	70.56	73.40	65.61	62.84	52.30	53.69	69.48
เลย	58.08	88.78	89.92	69.54	68.59	62.62	79.85	83.00
หนองคาย	36.18	64.38	56.91	59.95	47.86	57.59	52.82	58.55
มหาสารคาม	76.92	82.31	75.28	71.86	59.31	54.53	68.12	74.32
ร้อยเอ็ด	63.83	79.74	80.28	85.37	74.16	69.53	78.24	91.08
กาฬสินธุ์	76.33	105.05	82.45	60.89	55.42	52.91	71.24	60.90
สกลนคร	47.96	47.47	49.85	61.53	57.57	44.90	44.40	48.20
นครพนม	42.35	62.63	43.87	50.64	42.55	37.79	42.40	40.19
มุกดาหาร	62.91	101.30	86.66	77.78	69.37	58.13	73.40	82.48
ภาคใต้ 11 จังหวัด	**119.32**	**140.76**	**131.71**	**129.80**	**114.95**	**111.83**	**118.29**	**131.87**
นครศรีธรรมราช	102.80	87.43	81.80	85.68	79.26	75.06	84.23	99.08
กระบี่	167.71	172.99	170.51	175.20	130.26	137.72	147.49	186.85
พังงา	151.47	165.68	160.01	136.44	121.29	127.13	152.98	169.38
ภูเก็ต	282.46	244.82	242.03	234.76	237.89	195.19	199.86	206.75
สุราษฎร์ธานี	138.62	130.93	123.68	111.14	98.78	94.03	95.39	100.12
ระนอง	119.44	125.82	131.83	108.41	76.02	68.94	64.76	81.86
ชุมพร	124.55	131.99	107.33	96.48	75.10	65.00	63.20	64.78
สงขลา	67.28	168.68	157.84	158.94	129.32	142.38	143.62	159.25
สตูล	129.46	139.16	104.47	126.56	120.83	120.33	148.38	169.69
ตรัง	99.25	119.22	125.34	146.79	128.89	121.30	129.26	137.57
พัทลุง	103.88	164.78	139.47	114.28	132.42	120.82	128.41	143.02
3 จังหวัดชายแดนใต้	**125.40**	**125.49**	**132.20**	**121.10**	**87.95**	**86.22**	**86.28**	**117.06**
ปัตตานี	101.29	102.15	106.09	101.66	77.92	74.65	71.96	102.05
ยะลา	180.45	168.30	179.03	151.79	105.35	108.80	119.86	147.83
นราธิวาส	110.33	117.90	124.46	118.13	85.39	81.55	76.70	109.93

ที่มา : สำนักงานยุทธศาสตร์ตำรวจ สำนักงานตำรวจแห่งชาติ และกรมการปกครอง กระทรวงมหาดไทย, ประมวลผลโดย กองพัฒนาข้อมูลและตัวชี้วัดสังคม สศช.

ตารางที่ 25 : หมู่บ้านที่ถนนสายหลักใช้การได้ตลอดปี (ร้อยละ)

จังหวัด	2558	2560	2562	2564
ทั่วราชอาณาจักร	**52.61**	**57.59**	**60.23**	**59.97**
กรุงเทพมหานคร	90.37	98.35	94.70	100.00
ภาคกลาง ไม่รวมกรุงเทพฯ	**64.99**	**69.28**	**71.87**	**68.92**
สมุทรปราการ	71.70	45.28	65.72	55.03
นนทบุรี	90.37	87.38	94.70	93.73
ปทุมธานี	80.15	76.34	91.86	92.11
นครปฐม	77.28	76.86	80.99	78.28
สมุทรสาคร	82.30	98.35	93.00	100.00
พระนครศรีอยุธยา	72.11	77.72	82.19	80.18
อ่างทอง	80.79	73.38	75.00	70.14
ลพบุรี	52.30	54.78	59.65	59.19
สิงห์บุรี	83.13	84.04	81.02	86.14
ชัยนาท	59.19	74.75	70.30	61.62
สระบุรี	60.65	64.15	67.78	66.44
ราชบุรี	62.56	72.79	70.88	72.43
กาญจนบุรี	47.58	52.86	56.04	55.27
สุพรรณบุรี	54.60	64.53	56.88	49.12
สมุทรสงคราม	74.07	85.19	84.07	70.37
เพชรบุรี	65.87	75.21	80.03	77.47
ประจวบคีรีขันธ์	50.74	59.56	65.93	51.48
ภาคตะวันออก	**53.57**	**60.55**	**56.87**	**53.17**
ชลบุรี	64.72	71.66	76.23	74.95
ระยอง	52.18	62.62	57.52	55.10
จันทบุรี	48.65	64.56	55.56	56.91
ตราด	61.16	65.70	64.46	65.29
ฉะเชิงเทรา	58.02	58.28	51.73	47.11
ปราจีนบุรี	42.36	45.24	45.39	52.02
นครนายก	64.85	60.87	62.56	57.11
สระแก้ว	47.47	62.50	53.79	33.15
ภาคเหนือ	**50.63**	**55.33**	**59.26**	**59.58**
เชียงใหม่	51.82	54.61	56.83	57.54
ลำพูน	64.17	62.63	71.52	81.21
ลำปาง	69.30	70.87	72.29	67.41
อุตรดิตถ์	54.13	68.63	78.15	72.10
แพร่	58.77	71.56	80.41	80.73
น่าน	54.73	59.41	62.00	63.41
พะเยา	60.32	60.03	64.75	64.75
เชียงราย	61.98	59.72	65.09	71.50
แม่ฮ่องสอน	29.56	31.53	51.23	44.33
นครสวรรค์	36.53	45.00	46.77	46.77
อุทัยธานี	46.10	52.88	43.39	49.32
กำแพงเพชร	36.00	50.85	49.47	51.06

ที่มา : ข้อมูลพื้นฐานระดับหมู่บ้าน (กชช.2 ค) กรมการพัฒนาชุมชน กระทรวงมหาดไทย

หมายเหตุ : กรุงเทพมหานครใช้ข้อมูลจากจังหวัดที่มีค่าสูงสุด

ตารางที่ 25 : หมู่บ้านที่ถนนสายหลักใช้การได้ตลอดปี (ร้อยละ) (ต่อ)

จังหวัด	2558	2560	2562	2564
ตาก	40.91	52.45	46.46	45.11
สุโขทัย	47.19	56.76	61.22	61.35
พิษณุโลก	49.65	52.37	54.19	53.48
พิจิตร	47.49	45.39	69.43	59.86
เพชรบูรณ์	47.99	51.33	51.05	52.60
ภาคตะวันออกเฉียงเหนือ	**48.14**	**52.63**	**56.02**	**56.37**
นครราชสีมา	42.23	46.89	53.46	55.56
บุรีรัมย์	56.64	57.88	51.47	54.77
สุรินทร์	49.81	53.70	59.26	58.93
ศรีสะเกษ	46.84	57.59	59.82	58.25
อุบลราชธานี	44.34	48.78	52.35	48.70
ยโสธร	43.50	43.84	49.60	55.48
ชัยภูมิ	42.26	43.97	50.76	49.72
อำนาจเจริญ	47.45	57.48	62.41	73.30
บึงกาฬ	58.95	55.14	54.77	56.69
หนองบัวลำภู	59.57	57.10	58.91	73.31
ขอนแก่น	50.94	51.21	51.44	51.58
อุดรธานี	60.38	61.62	68.17	61.76
เลย	62.46	71.17	63.56	66.63
หนองคาย	50.76	46.07	47.13	50.45
มหาสารคาม	42.17	53.52	50.58	50.89
ร้อยเอ็ด	43.38	49.02	48.33	52.56
กาฬสินธุ์	38.90	45.06	54.05	53.39
สกลนคร	45.14	50.87	68.62	65.57
นครพนม	61.65	66.82	72.57	64.29
มุกดาหาร	39.73	49.05	66.73	66.16
ภาคใต้ 11 จังหวัด	**56.53**	**64.68**	**65.21**	**66.36**
นครศรีธรรมราช	46.45	55.83	53.46	61.90
กระบี่	54.81	59.22	71.43	62.34
พังงา	67.92	83.65	74.84	76.42
ภูเก็ต	83.52	92.31	91.21	86.81
สุราษฎร์ธานี	48.12	61.50	63.32	62.82
ระนอง	53.89	62.28	55.09	44.91
ชุมพร	46.14	52.59	49.65	52.17
สงขลา	67.79	73.13	80.61	79.63
สตูล	56.30	65.93	70.74	64.44
ตรัง	81.15	80.17	74.72	76.67
พัทลุง	53.66	64.57	68.46	68.31
3 จังหวัดชายแดนใต้	**60.31**	**63.20**	**65.53**	**68.90**
ปัตตานี	66.72	73.66	75.77	79.94
ยะลา	59.44	63.94	61.13	69.30
นราธิวาส	54.06	51.64	57.34	56.90

ที่มา : ข้อมูลพื้นฐานระดับหมู่บ้าน (กชช.2 ค) กรมการพัฒนาชุมชน กระทรวงมหาดไทย

หมายเหตุ : กรุงเทพมหานครใช้ข้อมูลจากจังหวัดที่มีค่าสูงสุด

ตารางที่ 26 : อัตราการตายจากอุบัติเหตุบนท้องถนน (รายต่อประชากรแสนคน)

จังหวัด	2558	2559	2560	2561	2562	2563	2564	2565
ทั่วราชอาณาจักร	**30.69**	**33.45**	**33.14**	**30.47**	**30.36**	**27.26**	**26.00**	**26.67**
กรุงเทพมหานคร	12.78	15.22	15.66	15.01	16.05	14.99	14.46	15.67
ภาคกลาง ไม่รวมกรุงเทพฯ	**36.75**	**39.65**	**37.88**	**35.66**	**33.09**	**30.43**	**27.18**	**29.18**
สมุทรปราการ	23.02	27.82	27.06	24.06	21.87	20.39	18.50	21.72
นนทบุรี	21.18	24.26	21.36	21.08	20.22	18.95	18.07	18.25
ปทุมธานี	25.53	33.39	30.83	30.65	28.28	28.69	25.65	26.90
นครปฐม	44.51	50.05	41.44	41.54	43.03	30.43	26.79	32.17
สมุทรสาคร	35.81	30.57	32.82	30.37	27.44	25.25	28.45	24.70
พระนครศรีอยุธยา	42.48	46.56	42.58	45.11	43.34	36.45	28.62	38.49
อ่างทอง	36.72	34.70	37.31	35.99	32.52	29.17	27.61	25.62
ลพบุรี	41.16	49.14	48.27	41.76	37.31	37.17	32.98	32.07
สิงห์บุรี	40.63	51.72	44.27	39.63	28.28	31.90	32.70	31.47
ชัยนาท	40.69	39.31	36.09	37.12	38.83	41.02	34.57	32.91
สระบุรี	47.58	53.73	63.79	48.65	47.41	39.94	35.92	37.68
ราชบุรี	42.41	40.11	38.64	35.29	36.34	31.00	27.90	31.89
กาญจนบุรี	37.68	42.04	43.04	37.66	34.77	32.89	27.95	28.04
สุพรรณบุรี	44.55	42.50	38.44	42.92	37.87	39.05	33.79	35.76
สมุทรสงคราม	25.31	27.49	25.46	27.06	19.30	18.86	16.87	16.46
เพชรบุรี	47.19	45.58	46.05	41.52	30.17	32.32	29.47	30.92
ประจวบคีรีขันธ์	54.90	54.54	48.84	46.20	42.08	39.43	34.66	39.03
ภาคตะวันออก	**50.41**	**56.41**	**54.84**	**50.80**	**48.89**	**41.65**	**41.21**	**43.56**
ชลบุรี	51.57	58.94	57.73	50.68	50.76	40.93	40.87	44.80
ระยอง	67.12	71.63	70.28	66.68	63.86	51.86	53.32	64.60
จันทบุรี	54.35	54.60	54.82	49.39	49.64	42.95	42.83	44.89
ตราด	32.91	47.96	43.33	40.49	38.12	37.76	33.35	32.05
ฉะเชิงเทรา	47.50	47.87	52.70	47.96	41.89	36.29	36.47	37.01
ปราจีนบุรี	57.45	54.26	55.00	47.46	48.35	40.14	41.95	35.72
นครนายก	38.43	54.70	41.08	43.30	35.12	47.87	40.56	30.12
สระแก้ว	33.27	49.36	41.26	46.28	43.81	35.91	33.38	36.75
ภาคเหนือ	**33.92**	**36.32**	**35.33**	**33.25**	**34.84**	**30.97**	**29.67**	**30.74**
เชียงใหม่	33.37	41.37	40.55	35.12	40.60	33.57	31.07	36.50
ลำพูน	41.74	44.05	40.63	38.18	43.95	39.68	38.38	36.24
ลำปาง	34.74	37.97	33.55	31.94	35.37	29.14	25.82	32.69
อุตรดิตถ์	39.82	37.56	29.78	37.56	31.11	32.90	36.74	28.41
แพร่	28.70	33.96	29.45	36.57	31.16	25.06	23.89	27.08
น่าน	20.50	24.06	20.50	27.01	28.31	22.91	19.60	23.45
พะเยา	26.73	33.83	31.51	24.06	33.30	25.67	29.34	27.79
เชียงราย	41.90	42.60	43.98	37.86	35.63	38.06	33.37	36.31
แม่ฮ่องสอน	15.46	18.60	19.26	15.58	18.73	18.27	17.00	22.74
นครสวรรค์	38.92	36.07	39.85	32.56	37.08	29.10	32.06	30.20
อุทัยธานี	29.67	33.02	31.85	33.72	31.96	29.99	27.69	29.63
กำแพงเพชร	33.59	35.68	33.93	27.24	32.40	29.79	29.51	30.33

ที่มา : ข้อมูลการเสียชีวิตจากอุบัติเหตุจราจรทางบกบูรณาการข้อมูลจาก 3 ฐาน ประกอบด้วย

1. กองยุทธศาสตร์และแผนงาน สำนักงานปลัดกระทรวงสาธารณสุข 2. ศูนย์เทคโนโลยีสารสนเทศกลาง สำนักงานตำรวจแห่งชาติ
3. ข้อมูลประชากรกลางปี สำนักงานปลัดกระทรวงสาธารณสุข เผยแพร่โดย กองป้องกันการบาดเจ็บ กระทรวงสาธารณสุข

ตารางที่ 26 : อัตราการตายจากอุบัติเหตุบนท้องถนน (รายต่อประชากรแสนคน) (ต่อ)

จังหวัด	2558	2559	2560	2561	2562	2563	2564	2565
ตาก	29.72	33.80	33.44	26.41	28.96	24.29	22.23	25.27
สุโขทัย	26.92	23.32	25.04	29.28	24.85	26.91	23.72	23.51
พิษณุโลก	41.72	41.70	41.89	41.87	38.17	37.63	34.48	31.51
พิจิตร	27.63	29.40	34.86	33.70	35.93	31.85	31.68	32.25
เพชรบูรณ์	35.06	38.32	32.92	35.25	37.52	30.35	30.46	27.52
ภาคตะวันออกเฉียงเหนือ	**25.97**	**29.18**	**29.88**	**26.96**	**27.21**	**25.16**	**24.49**	**24.07**
นครราชสีมา	35.42	36.59	35.91	36.99	35.71	30.27	28.11	28.81
บุรีรัมย์	23.40	28.90	31.23	26.95	28.43	22.75	21.98	21.57
สุรินทร์	27.64	29.84	27.45	24.14	25.36	26.26	22.90	25.05
ศรีสะเกษ	17.87	21.18	21.56	23.11	23.10	23.49	19.49	22.06
อุบลราชธานี	32.75	36.54	36.80	31.32	29.54	30.03	30.65	24.29
ยโสธร	21.85	30.38	29.48	27.47	27.34	20.35	26.61	25.56
ชัยภูมิ	17.06	23.65	23.99	24.16	26.38	24.16	23.16	23.33
อำนาจเจริญ	18.64	19.15	18.58	23.57	15.35	12.75	25.30	23.73
บึงกาฬ	15.02	23.06	24.66	22.70	26.46	27.94	28.96	23.99
หนองบัวลำภู	23.37	24.51	23.89	20.53	21.29	19.98	16.32	22.44
ขอนแก่น	32.19	31.05	29.37	24.90	27.70	24.73	21.13	23.77
อุดรธานี	22.10	26.66	30.41	24.20	21.78	19.30	18.72	19.65
เลย	28.99	35.10	41.62	36.35	32.09	32.03	29.62	28.08
หนองคาย	23.63	30.24	32.32	19.52	23.77	24.85	25.57	25.02
มหาสารคาม	22.65	26.88	28.56	25.04	26.61	25.38	24.84	23.79
ร้อยเอ็ด	25.77	25.78	30.30	22.58	27.35	24.91	27.08	22.90
กาฬสินธุ์	21.53	26.71	26.80	28.84	23.18	23.38	26.65	24.15
สกลนคร	29.64	29.91	31.30	27.74	27.52	23.76	23.92	22.89
นครพนม	21.30	24.07	21.37	19.39	24.95	25.54	23.62	21.67
มุกดาหาร	21.95	31.11	31.88	28.63	28.85	28.06	28.71	31.84
ภาคใต้ 11 จังหวัด	**34.97**	**34.34**	**34.42**	**30.20**	**30.30**	**24.85**	**24.18**	**24.09**
นครศรีธรรมราช	34.08	31.72	30.13	27.76	25.35	20.79	19.59	20.53
กระบี่	41.85	43.46	40.97	34.90	34.45	25.68	19.73	27.86
พังงา	36.74	31.72	36.13	31.45	32.52	22.31	27.65	28.07
ภูเก็ต	38.85	37.48	44.30	36.42	44.02	32.66	23.69	30.21
สุราษฎร์ธานี	41.20	39.17	40.81	31.98	31.37	26.97	29.94	24.42
ระนอง	20.49	25.13	41.98	25.42	22.50	20.14	28.44	25.06
ชุมพร	42.88	39.57	39.84	37.55	40.05	33.20	38.79	34.63
สงขลา	31.38	32.86	29.03	27.14	28.86	25.17	22.25	21.74
สตูล	21.65	19.60	22.00	19.37	16.46	15.15	14.51	19.72
ตรัง	34.42	36.56	35.72	33.81	31.63	25.29	27.71	23.21
พัทลุง	31.07	31.75	33.02	29.35	31.45	25.21	20.10	23.38
3 จังหวัดชายแดนใต้	**15.09**	**18.80**	**18.87**	**15.70**	**16.39**	**16.32**	**14.34**	**13.49**
ปัตตานี	13.05	18.53	18.19	15.72	15.14	16.44	13.22	14.25
ยะลา	13.61	16.19	16.62	15.33	12.76	13.62	14.66	11.98
นราธิวาส	17.86	20.76	20.97	15.91	19.90	18.01	15.14	13.82

ที่มา : ข้อมูลการเสียชีวิตจากอุบัติเหตุจราจรทางบกบูรณาการข้อมูลจาก 3 ฐาน ประกอบด้วย

1. กองยุทธศาสตร์และแผนงาน สำนักงานปลัดกระทรวงสาธารณสุข 2. ศูนย์เทคโนโลยีสารสนเทศกลาง สำนักงานตำรวจแห่งชาติ
3. ข้อมูลประชากรกลางปี สำนักงานปลัดกระทรวงสาธารณสุข เผยแพร่โดย กองป้องกันการบาดเจ็บ กระทรวงสาธารณสุข

ตารางที่ 27 : ประชากรที่มีโทรศัพท์มือถือ (ร้อยละ)

จังหวัด	2558	2559	2560	2561	2563	2564	2565
ทั่วราชอาณาจักร	**79.29**	**81.40**	**88.15**	**89.54**	**94.80**	**94.69**	**95.29**
กรุงเทพมหานคร	90.28	91.26	93.45	94.66	97.16	97.38	97.74
ภาคกลาง ไม่รวมกรุงเทพฯ	**83.42**	**85.45**	**89.44**	**90.76**	**95.16**	**95.70**	**96.31**
สมุทรปราการ	87.94	91.94	93.92	95.00	96.85	96.65	99.28
นนทบุรี	91.37	92.86	94.58	95.78	96.37	97.42	98.31
ปทุมธานี	90.58	91.42	94.08	95.23	96.06	97.59	97.40
นครปฐม	81.79	82.72	88.62	89.84	95.11	94.72	95.36
สมุทรสาคร	83.93	85.67	88.82	89.98	96.29	98.39	97.63
พระนครศรีอยุธยา	84.40	86.72	90.84	91.96	94.63	94.62	95.36
อ่างทอง	76.12	77.22	85.67	86.78	90.85	92.24	93.73
ลพบุรี	78.53	80.74	85.84	87.00	97.16	95.73	95.06
สิงห์บุรี	77.63	80.46	86.41	87.45	88.97	90.74	93.11
ชัยนาท	76.67	78.15	83.93	85.30	90.72	92.94	93.27
สระบุรี	81.11	83.10	87.27	89.62	94.56	95.14	94.39
ราชบุรี	78.87	81.97	84.68	85.76	95.74	97.66	96.08
กาญจนบุรี	76.89	77.73	81.72	84.02	93.22	94.47	93.56
สุพรรณบุรี	77.36	78.24	86.75	88.03	93.02	92.11	94.80
สมุทรสงคราม	79.26	80.25	87.75	89.03	93.99	91.98	94.81
เพชรบุรี	76.29	80.14	83.36	84.57	91.76	91.93	91.73
ประจวบคีรีขันธ์	78.20	79.63	87.20	88.44	94.12	94.20	93.36
ภาคตะวันออก	**82.73**	**85.55**	**89.95**	**91.29**	**94.55**	**96.27**	**96.41**
ชลบุรี	90.03	91.21	93.98	95.04	94.42	97.72	96.40
ระยอง	82.74	87.64	89.07	90.14	97.03	97.09	96.42
จันทบุรี	81.95	85.18	89.53	90.60	95.49	95.16	95.71
ตราด	79.56	82.70	88.32	89.30	93.42	93.65	95.21
ฉะเชิงเทรา	81.11	84.76	91.01	92.13	93.36	94.37	96.29
ปราจีนบุรี	76.83	78.30	87.18	88.51	94.75	96.05	97.42
นครนายก	84.23	85.41	87.06	88.92	95.66	94.78	96.14
สระแก้ว	71.42	76.41	83.69	86.80	91.84	96.74	96.76
ภาคเหนือ	**76.51**	**78.90**	**85.29**	**86.80**	**94.39**	**92.74**	**93.39**
เชียงใหม่	80.40	82.76	84.47	86.57	93.29	91.03	92.32
ลำพูน	78.75	81.57	86.30	87.53	91.79	90.43	89.50
ลำปาง	78.97	81.70	85.86	87.87	95.91	93.40	93.28
อุตรดิตถ์	75.35	77.83	84.56	85.85	97.13	96.60	95.40
แพร่	79.98	81.15	86.06	87.48	94.78	91.37	92.53
น่าน	74.02	75.67	82.72	83.71	94.28	94.20	93.38
พะเยา	82.77	83.79	88.34	89.41	93.24	91.41	93.83
เชียงราย	76.36	77.43	83.96	86.10	95.81	91.04	93.87
แม่ฮ่องสอน	57.66	61.76	80.01	81.31	89.51	87.23	88.18
นครสวรรค์	76.06	80.42	86.79	88.13	92.60	93.40	95.54
อุทัยธานี	70.08	72.37	83.36	84.81	96.67	93.47	95.08
กำแพงเพชร	74.25	78.51	84.57	85.59	94.00	90.09	90.00

ที่มา : การสำรวจการมีการใช้เทคโนโลยีสารสนเทศและการสื่อสารในครัวเรือน, สำนักงานสถิติแห่งชาติ

ตารางที่ 27 : ประชากรที่มีโทรศัพท์มือถือ (ร้อยละ) (ต่อ)

จังหวัด	2558	2559	2560	2561	2563	2564	2565
ตาก	65.76	70.02	75.73	77.08	93.59	86.83	83.86
สุโขทัย	76.11	77.01	85.28	86.42	92.26	91.87	92.88
พิษณุโลก	81.15	82.58	87.73	89.08	95.37	96.38	97.95
พิจิตร	73.87	75.32	91.69	92.98	96.24	96.38	96.29
เพชรบูรณ์	75.28	77.85	87.20	88.40	96.11	97.77	97.58
ภาคตะวันออกเฉียงเหนือ	**74.41**	**76.11**	**86.43**	**87.99**	**94.02**	**93.28**	**93.94**
นครราชสีมา	77.42	76.76	83.85	85.88	89.30	86.53	92.40
บุรีรัมย์	65.34	69.63	83.14	84.12	91.72	97.63	98.46
สุรินทร์	64.87	68.34	81.87	83.20	90.59	89.70	90.59
ศรีสะเกษ	65.46	66.36	82.43	83.78	98.63	93.10	92.57
อุบลราชธานี	86.56	87.80	92.91	94.04	97.65	96.29	95.66
ยโสธร	90.37	90.89	92.37	93.64	95.80	97.92	97.14
ชัยภูมิ	74.09	76.37	86.06	87.55	88.88	85.79	89.95
อำนาจเจริญ	71.58	74.07	89.47	90.47	92.37	89.40	90.54
บึงกาฬ	69.08	71.81	83.39	84.45	95.57	95.43	95.01
หนองบัวลำภู	69.27	76.15	88.76	90.12	95.11	94.20	93.34
ขอนแก่น	83.32	84.07	92.37	93.55	93.33	94.87	95.94
อุดรธานี	75.75	76.40	87.70	88.95	97.37	95.31	93.94
เลย	72.96	73.67	84.81	86.13	92.65	89.56	89.33
หนองคาย	72.41	75.18	76.27	85.10	97.51	96.74	95.12
มหาสารคาม	72.51	73.72	88.19	90.47	96.89	98.48	98.38
ร้อยเอ็ด	72.29	76.50	91.55	92.62	95.51	94.63	93.82
กาฬสินธุ์	70.94	73.31	88.75	90.08	95.05	94.89	93.20
สกลนคร	70.61	71.19	78.53	79.63	94.38	95.38	93.55
นครพนม	69.41	70.59	82.48	83.88	97.83	95.84	92.85
มุกดาหาร	67.33	71.57	83.97	85.16	94.36	93.80	94.30
ภาคใต้ 11 จังหวัด	**76.62**	**80.11**	**88.71**	**89.92**	**95.22**	**95.36**	**96.38**
นครศรีธรรมราช	72.96	76.97	88.20	89.25	93.18	91.49	94.87
กระบี่	75.00	79.35	88.41	89.51	95.89	96.23	96.83
พังงา	75.29	80.11	91.13	92.40	91.31	94.79	94.00
ภูเก็ต	85.68	88.51	92.81	94.10	97.99	98.69	98.81
สุราษฎร์ธานี	78.89	81.65	86.97	88.23	93.84	96.48	96.30
ระนอง	72.33	73.48	90.96	92.43	96.53	96.62	97.82
ชุมพร	77.00	79.80	89.13	90.42	95.49	93.30	95.66
สงขลา	79.97	83.01	89.18	90.50	96.68	96.99	97.06
สตูล	70.99	77.68	87.55	88.83	95.87	96.16	95.78
ตรัง	73.06	78.36	88.00	89.04	98.37	98.68	98.75
พัทลุง	74.14	76.15	86.96	88.14	93.35	92.88	93.89
3 จังหวัดชายแดนใต้	**62.77**	**64.86**	**79.95**	**81.05**	**89.63**	**91.37**	**91.14**
ปัตตานี	63.87	66.57	79.90	80.95	94.24	92.35	93.52
ยะลา	62.40	65.28	85.51	86.68	95.75	94.08	94.26
นราธิวาส	62.00	63.03	76.42	77.50	81.47	88.73	87.00

ที่มา : การสำรวจการมีการใช้เทคโนโลยีสารสนเทศและการสื่อสารในครัวเรือน, สำนักงานสถิติแห่งชาติ

ตารางที่ 28 : ประชากรที่เข้าถึงอินเทอร์เน็ต (ร้อยละ)

จังหวัด	2558	2559	2560	2561	2562	2563	2564	2565
ทั่วราชอาณาจักร	**39.32**	**47.50**	**52.89**	**56.82**	**66.65**	**77.84**	**85.27**	**87.98**
กรุงเทพมหานคร	60.60	69.16	74.47	77.50	85.32	91.40	94.47	95.82
ภาคกลาง ไม่รวมกรุงเทพฯ	**42.25**	**52.87**	**57.79**	**62.47**	**71.98**	**81.55**	**88.18**	**90.13**
สมุทรปราการ	43.70	59.47	66.17	74.16	82.88	90.27	94.80	98.10
นนทบุรี	56.73	64.88	66.92	71.46	78.18	85.70	92.50	94.54
ปทุมธานี	56.48	65.20	72.97	77.76	85.09	87.49	95.30	94.06
นครปฐม	38.82	51.14	54.34	55.69	62.38	83.06	88.98	91.05
สมุทรสาคร	35.29	52.48	56.57	57.85	69.29	86.65	93.17	92.95
พระนครศรีอยุธยา	50.31	62.18	65.38	66.63	79.88	82.37	86.57	87.16
อ่างทอง	32.86	43.09	47.04	50.43	55.02	66.49	76.01	83.18
ลพบุรี	37.97	43.74	44.84	53.70	64.54	83.81	88.78	86.29
สิงห์บุรี	40.59	47.67	49.65	50.71	57.97	66.36	74.77	81.92
ชัยนาท	33.45	38.88	42.26	45.61	57.97	66.60	74.54	80.52
สระบุรี	42.35	50.42	59.59	65.51	72.00	80.34	85.02	85.29
ราชบุรี	42.59	47.11	51.65	59.59	72.45	77.87	89.58	88.82
กาญจนบุรี	28.72	38.69	44.42	48.49	63.66	74.83	82.76	84.05
สุพรรณบุรี	25.76	36.08	39.73	42.45	51.97	61.37	70.92	79.00
สมุทรสงคราม	33.57	44.93	51.56	54.66	61.16	71.26	79.29	82.44
เพชรบุรี	38.48	46.21	51.56	54.39	67.19	74.48	79.46	82.57
ประจวบคีรีขันธ์	30.38	43.27	50.96	56.15	66.08	77.75	82.44	84.22
ภาคตะวันออก	**45.10**	**53.41**	**58.27**	**62.49**	**72.18**	**80.46**	**88.90**	**91.29**
ชลบุรี	56.62	61.99	69.98	72.47	81.85	85.15	94.16	94.86
ระยอง	48.44	65.13	65.85	68.32	77.28	86.23	93.05	92.22
จันทบุรี	42.23	52.24	56.42	60.91	68.55	78.20	84.50	86.71
ตราด	39.18	47.89	50.99	60.01	69.06	77.81	83.38	87.99
ฉะเชิงเทรา	41.04	46.18	50.17	57.32	70.03	80.72	84.54	91.32
ปราจีนบุรี	36.55	44.07	51.41	55.54	63.56	75.18	85.20	88.54
นครนายก	35.16	40.99	48.51	57.05	65.94	76.78	82.71	87.64
สระแก้ว	31.04	39.86	41.07	44.78	56.95	69.02	87.14	88.60
ภาคเหนือ	**33.54**	**41.44**	**45.39**	**48.99**	**59.62**	**72.01**	**78.70**	**80.93**
เชียงใหม่	43.38	50.48	52.26	53.53	63.46	73.56	78.70	82.32
ลำพูน	37.58	44.70	47.00	50.97	58.73	68.89	71.97	73.70
ลำปาง	33.93	41.50	49.81	50.88	57.92	68.97	77.25	77.95
อุตรดิตถ์	29.97	38.36	44.57	47.10	56.61	71.02	74.33	80.40
แพร่	35.46	43.26	46.36	50.20	61.76	70.42	75.73	80.64
น่าน	30.90	36.08	41.25	43.09	62.51	76.24	82.16	84.48
พะเยา	27.69	38.38	44.25	51.50	57.59	67.26	74.12	81.06
เชียงราย	27.39	35.64	43.01	45.12	60.88	74.70	79.84	81.32
แม่ฮ่องสอน	25.10	31.07	31.71	38.92	49.26	62.10	68.00	68.51
นครสวรรค์	31.06	41.25	44.25	51.44	63.82	74.57	78.47	85.16
อุทัยธานี	28.85	37.52	41.08	46.01	56.69	65.35	71.91	79.02
กำแพงเพชร	29.85	41.28	45.07	47.20	53.94	67.33	74.68	75.81

ที่มา : การสำรวจการมีการใช้เทคโนโลยีสารสนเทศและการสื่อสารในครัวเรือน, สำนักงานสถิติแห่งชาติ

ตารางที่ 28 : ประชากรที่เข้าถึงอินเทอร์เน็ต (ร้อยละ) (ต่อ)

จังหวัด	2558	2559	2560	2561	2562	2563	2564	2565
ตาก	32.12	38.04	38.56	43.13	53.25	68.70	77.25	72.45
สุโขทัย	31.83	38.78	43.38	47.03	52.38	63.18	74.17	75.72
พิษณุโลก	43.23	46.52	48.60	54.39	67.30	74.44	79.76	83.59
พิจิตร	28.18	38.55	42.03	46.83	57.27	73.02	83.76	83.53
เพชรบูรณ์	29.95	38.91	43.24	47.35	58.24	81.27	93.37	90.25
ภาคตะวันออกเฉียงเหนือ	**30.22**	**36.02**	**42.45**	**46.18**	**56.84**	**70.90**	**80.79**	**84.67**
นครราชสีมา	36.52	43.78	50.46	51.96	60.08	69.07	76.67	85.01
บุรีรัมย์	24.90	31.69	36.19	43.51	55.86	72.06	91.57	96.36
สุรินทร์	33.14	35.17	40.04	45.37	52.48	65.61	70.96	78.10
ศรีสะเกษ	25.90	30.84	40.03	41.86	43.87	63.22	77.05	81.93
อุบลราชธานี	32.43	38.55	43.94	46.65	57.13	66.89	76.57	80.36
ยโสธร	24.23	29.63	39.39	43.93	53.26	66.53	81.31	86.65
ชัยภูมิ	29.45	33.22	35.75	37.12	51.74	55.35	70.65	76.72
อำนาจเจริญ	22.78	33.24	42.35	43.54	50.93	65.79	73.45	78.10
บึงกาฬ	24.98	30.51	38.86	40.04	56.57	66.20	83.72	81.59
หนองบัวลำภู	21.24	33.08	39.78	43.98	57.32	74.16	79.30	81.72
ขอนแก่น	39.19	45.26	52.05	54.81	64.97	78.37	87.05	89.62
อุดรธานี	31.51	40.15	48.46	53.58	67.55	81.50	87.59	89.98
เลย	21.12	26.13	32.13	37.75	49.97	69.57	70.49	77.88
หนองคาย	22.23	31.50	36.47	44.74	51.77	78.99	92.76	88.28
มหาสารคาม	32.59	40.11	46.64	53.41	58.88	76.38	92.30	95.01
ร้อยเอ็ด	29.47	33.17	39.73	43.50	55.81	75.21	79.92	84.93
กาฬสินธุ์	25.66	33.26	37.99	42.93	53.80	64.95	75.76	77.02
สกลนคร	25.94	26.37	33.69	34.77	54.27	75.41	83.55	83.05
นครพนม	26.87	30.12	37.62	42.98	57.63	77.55	84.03	82.04
มุกดาหาร	28.48	29.34	37.07	44.30	58.82	72.68	86.12	85.49
ภาคใต้ 11 จังหวัด	**38.88**	**49.00**	**54.44**	**58.60**	**66.52**	**78.45**	**86.65**	**90.20**
นครศรีธรรมราช	36.07	45.90	47.11	55.93	60.61	70.90	79.13	85.50
กระบี่	39.56	52.62	59.46	63.64	71.39	79.89	89.18	90.60
พังงา	31.07	47.44	50.74	54.35	61.95	77.35	84.74	88.48
ภูเก็ต	58.22	69.58	75.02	79.27	83.55	91.10	96.07	95.90
สุราษฎร์ธานี	35.48	44.13	50.53	56.60	67.99	79.95	89.67	90.67
ระนอง	33.91	39.41	45.65	46.99	67.43	83.74	88.58	90.90
ชุมพร	27.88	43.53	48.85	50.21	60.92	76.72	83.62	88.14
สงขลา	47.79	55.24	63.89	65.17	69.52	82.40	89.21	91.61
สตูล	38.84	47.65	56.65	57.96	68.81	77.92	86.58	87.45
ตรัง	33.14	44.80	51.62	54.03	66.05	79.26	91.99	96.20
พัทลุง	30.49	41.81	44.52	47.56	57.63	70.93	80.36	87.85
3 จังหวัดชายแดนใต้	**30.14**	**34.61**	**42.21**	**44.95**	**59.41**	**77.29**	**84.72**	**86.05**
ปัตตานี	31.37	37.87	47.57	48.96	66.53	82.41	84.13	86.74
ยะลา	34.36	40.84	50.27	51.53	67.69	86.08	89.45	90.58
นราธิวาส	26.30	27.61	32.14	37.06	47.58	66.95	82.20	82.48

ที่มา : การสำรวจการมีการใช้เทคโนโลยีสารสนเทศและการสื่อสารในครัวเรือน, สำนักงานสถิติแห่งชาติ

ตารางที่ 29 : ประชากรที่ไปใช้สิทธิเลือกตั้ง (ร้อยละ)

จังหวัด	2554	2562
ทั่วราชอาณาจักร	**75.03**	**74.87**
กรุงเทพมหานคร	71.80	72.51
ภาคกลาง ไม่รวมกรุงเทพฯ	**77.42**	**77.78**
สมุทรปราการ	75.17	76.28
นนทบุรี	76.01	76.65
ปทุมธานี	76.97	76.47
นครปฐม	77.84	78.72
สมุทรสาคร	75.64	76.41
พระนครศรีอยุธยา	78.44	80.27
อ่างทอง	77.49	77.33
ลพบุรี	77.02	75.52
สิงห์บุรี	79.17	78.83
ชัยนาท	78.57	77.89
สระบุรี	81.50	80.86
ราชบุรี	82.61	81.93
กาญจนบุรี	75.98	76.61
สุพรรณบุรี	76.29	77.69
สมุทรสงคราม	77.57	76.37
เพชรบุรี	79.98	81.45
ประจวบคีรีขันธ์	73.12	74.62
ภาคตะวันออก	**76.64**	**76.01**
ชลบุรี	75.39	74.55
ระยอง	76.40	75.37
จันทบุรี	77.56	76.44
ตราด	74.14	74.04
ฉะเชิงเทรา	78.81	79.07
ปราจีนบุรี	78.53	78.53
นครนายก	79.12	76.69
สระแก้ว	74.41	74.59
ภาคเหนือ	**77.05**	**77.15**
เชียงใหม่	83.13	83.33
ลำพูน	88.61	87.34
ลำปาง	80.44	80.06
อุตรดิตถ์	75.03	73.81
แพร่	80.06	79.01
น่าน	79.15	80.01
พะเยา	77.60	78.76
เชียงราย	76.99	77.79
แม่ฮ่องสอน	81.41	83.46
นครสวรรค์	73.97	73.87
อุทัยธานี	73.48	74.56
กำแพงเพชร	72.62	72.19

ที่มา : สำนักงานคณะกรรมการการเลือกตั้ง

ตารางที่ 29 : ประชากรที่ไปใช้สิทธิเลือกตั้ง (ร้อยละ) (ต่อ)

จังหวัด	2554	2562
ตาก	77.53	76.81
สุโขทัย	74.64	74.34
พิษณุโลก	73.51	74.14
พิจิตร	71.29	70.71
เพชรบูรณ์	72.12	72.55
ภาคตะวันออกเฉียงเหนือ	**72.48**	**71.08**
นครราชสีมา	76.18	75.17
บุรีรัมย์	71.23	69.50
สุรินทร์	70.77	68.85
ศรีสะเกษ	71.62	70.91
อุบลราชธานี	74.31	72.46
ยโสธร	72.25	71.14
ชัยภูมิ	73.66	71.26
อำนาจเจริญ	72.75	72.24
บึงกาฬ	71.56	69.50
หนองบัวลำภู	69.07	67.68
ขอนแก่น	73.23	71.97
อุดรธานี	69.21	67.82
เลย	79.38	78.51
หนองคาย	68.59	67.04
มหาสารคาม	73.64	72.00
ร้อยเอ็ด	70.28	69.59
กาฬสินธุ์	73.14	69.73
สกลนคร	69.28	68.71
นครพนม	69.86	69.20
มุกดาหาร	75.32	75.13
ภาคใต้ 11 จังหวัด	**76.59**	**77.72**
นครศรีธรรมราช	72.25	74.71
กระบี่	78.98	79.58
พังงา	78.56	77.09
ภูเก็ต	75.61	71.70
สุราษฎร์ธานี	74.55	76.47
ระนอง	73.79	75.25
ชุมพร	77.09	77.93
สงขลา	77.34	79.11
สตูล	80.76	82.32
ตรัง	82.65	80.44
พัทลุง	80.25	83.27
3 จังหวัดชายแดนใต้	**77.48**	**79.51**
ปัตตานี	76.84	79.32
ยะลา	77.53	80.41
นราธิวาส	78.02	79.08

ที่มา : สำนักงานคณะกรรมการการเลือกตั้ง

ตารางที่ 30 : จำนวนองค์กรชุมชน (แห่งต่อประชากรแสนคน)

จังหวัด	2558	2559	2560	2561	2562	2563	2564	2565
ทั่วราชอาณาจักร	**101.01**	**103.21**	**117.48**	**124.86**	**134.81**	**142.45**	**143.68**	**144.45**
กรุงเทพมหานคร	23.10	23.21	25.08	25.23	25.71	26.34	26.10	26.57
ภาคกลาง ไม่รวมกรุงเทพฯ	**52.61**	**51.75**	**69.68**	**71.68**	**75.42**	**84.11**	**84.08**	**84.09**
สมุทรปราการ	13.68	13.53	17.24	16.96	16.66	17.02	16.66	16.39
นนทบุรี	15.58	15.35	19.03	18.86	18.65	20.29	20.02	20.29
ปทุมธานี	25.59	25.37	29.40	29.32	27.33	28.56	28.32	28.21
นครปฐม	32.25	34.92	53.21	53.21	68.91	69.18	68.75	68.45
สมุทรสาคร	16.13	7.18	12.84	16.44	16.42	16.55	16.53	15.78
พระนครศรีอยุธยา	90.31	92.43	126.56	126.13	125.70	152.36	152.47	152.24
อ่างทอง	172.69	179.53	203.42	203.32	204.18	206.81	208.91	210.57
ลพบุรี	106.24	105.50	125.19	124.81	125.34	131.51	132.39	133.14
สิงห์บุรี	170.27	176.65	187.54	188.18	189.02	192.33	193.62	195.27
ชัยนาท	134.48	134.98	134.66	134.95	161.35	175.21	175.70	177.19
สระบุรี	163.88	161.86	209.80	213.48	213.19	251.62	252.03	254.16
ราชบุรี	21.89	4.14	20.53	21.41	23.94	31.75	31.79	31.88
กาญจนบุรี	26.87	27.79	50.56	67.74	94.13	113.57	113.53	113.61
สุพรรณบุรี	74.50	75.54	118.78	119.24	121.47	145.12	146.64	147.59
สมุทรสงคราม	23.67	31.95	31.97	31.99	33.63	34.37	34.06	34.84
เพชรบุรี	13.16	22.47	44.78	44.39	45.34	46.04	46.80	47.62
ประจวบคีรีขันธ์	31.98	31.69	67.83	81.63	81.75	88.25	88.40	88.38
ภาคตะวันออก	**147.36**	**145.77**	**154.62**	**155.00**	**154.22**	**160.81**	**159.75**	**158.85**
ชลบุรี	45.22	44.30	45.39	45.72	45.31	60.25	59.48	59.01
ระยอง	147.02	144.53	155.79	153.60	151.62	151.04	148.80	147.09
จันทบุรี	144.62	144.05	150.62	153.22	153.43	153.48	153.20	152.76
ตราด	432.80	432.80	439.37	438.42	439.65	444.57	446.19	448.62
ฉะเชิงเทรา	114.71	114.00	120.58	126.71	126.51	136.25	135.33	134.72
ปราจีนบุรี	239.94	238.64	255.77	254.86	253.70	257.86	257.00	256.14
นครนายก	353.09	352.61	351.66	353.72	354.74	355.27	355.18	354.45
สระแก้ว	165.01	164.22	198.24	197.66	198.13	201.99	201.96	200.78
ภาคเหนือ	**165.45**	**186.67**	**167.41**	**168.94**	**186.44**	**199.90**	**200.24**	**201.98**
เชียงใหม่	113.53	91.54	94.51	124.11	128.59	152.60	152.06	153.14
ลำพูน	313.50	325.86	325.19	325.41	326.11	328.35	329.06	330.62
ลำปาง	172.39	301.80	315.99	318.09	320.87	324.57	326.35	329.03
อุตรดิตถ์	260.78	279.57	277.84	281.73	321.56	332.04	333.97	336.83
แพร่	192.77	244.55	243.99	246.02	247.66	250.37	251.74	262.38
น่าน	335.13	351.73	351.37	351.57	373.25	394.36	395.06	395.75
พะเยา	235.78	327.22	328.23	329.75	333.86	337.64	339.50	342.63
เชียงราย	52.66	88.03	128.22	86.99	133.64	162.08	161.66	163.51
แม่ฮ่องสอน	78.17	110.19	107.49	106.17	130.22	130.03	129.76	130.06
นครสวรรค์	142.36	143.75	166.52	166.83	167.47	171.68	172.75	175.54
อุทัยธานี	238.44	238.57	250.95	251.34	251.96	255.01	257.45	259.99
กำแพงเพชร	167.36	179.70	145.52	165.43	197.56	215.93	216.53	217.70

ที่มา : สถาบันพัฒนาองค์กรชุมชน และกรมการปกครอง กระทรวงมหาดไทย, ประมวลผลโดย กองพัฒนาข้อมูลและตัวชี้วัดสังคม สศช.

ตารางที่ 30 : จำนวนองค์กรชุมชน (แห่งต่อประชากรแสนคน) (ต่อ)

จังหวัด	2558	2559	2560	2561	2562	2563	2564	2565
ตาก	60.32	72.00	78.54	77.75	86.84	89.07	88.09	86.68
สุโขทัย	364.79	383.02	241.77	243.61	244.17	248.35	249.76	252.56
พิษณุโลก	160.06	168.06	87.02	88.94	118.35	126.90	127.22	128.36
พิจิตร	107.15	124.20	26.94	27.44	41.02	56.55	57.05	60.84
เพชรบูรณ์	167.10	179.86	84.49	85.77	129.78	155.51	156.08	156.77
ภาคตะวันออกเฉียงเหนือ	**99.31**	**89.78**	**125.67**	**141.96**	**158.46**	**167.01**	**168.40**	**168.22**
นครราชสีมา	47.40	49.10	79.68	91.52	145.64	156.39	157.24	157.33
บุรีรัมย์	160.03	79.54	197.69	257.08	266.40	274.79	276.43	275.79
สุรินทร์	71.97	83.12	131.48	156.81	167.16	181.47	182.53	182.68
ศรีสะเกษ	102.33	104.40	129.68	133.88	144.21	153.23	149.98	149.72
อุบลราชธานี	49.64	51.32	57.18	76.18	92.59	95.68	96.01	95.68
ยโสธร	204.19	72.99	76.36	76.66	76.87	77.27	85.68	80.32
ชัยภูมิ	113.16	92.25	155.61	194.16	212.07	241.17	244.77	243.93
อำนาจเจริญ	274.72	230.17	229.56	228.99	229.10	230.47	231.17	232.30
บึงกาฬ	113.16	215.12	248.44	250.98	250.65	255.42	257.59	256.35
หนองบัวลำภู	89.79	105.14	123.92	124.00	123.64	123.66	125.34	124.53
ขอนแก่น	68.08	21.65	33.00	52.22	81.70	103.04	106.37	108.76
อุดรธานี	116.75	131.49	150.21	168.66	180.82	183.74	186.40	185.02
เลย	41.48	85.65	83.38	86.03	89.28	89.71	90.02	89.43
หนองคาย	55.62	84.94	104.05	106.49	106.07	107.45	107.58	107.60
มหาสารคาม	185.47	180.28	245.57	256.17	272.78	277.77	282.61	281.71
ร้อยเอ็ด	139.89	51.61	79.13	88.89	95.08	97.72	98.76	99.37
กาฬสินธุ์	164.74	148.19	226.57	234.54	256.55	263.00	264.77	265.10
สกลนคร	48.83	85.08	97.18	102.93	103.00	106.28	105.65	104.52
นครพนม	73.53	134.89	212.81	219.54	225.55	239.26	240.15	243.36
มุกดาหาร	72.11	134.77	142.82	146.76	146.39	148.19	149.08	147.62
ภาคใต้ 11 จังหวัด	**109.63**	**125.42**	**138.20**	**148.12**	**152.81**	**154.39**	**158.05**	**160.32**
นครศรีธรรมราช	102.67	136.64	158.08	169.89	170.81	172.56	174.01	175.45
กระบี่	55.40	63.96	77.06	89.92	102.36	105.70	107.44	107.07
พังงา	231.00	240.98	238.89	242.69	258.20	259.85	296.25	298.76
ภูเก็ต	36.99	38.82	41.54	40.71	40.57	41.26	41.07	41.64
สุราษฎร์ธานี	63.34	109.05	118.29	131.64	132.11	132.52	132.22	134.59
ระนอง	211.16	211.47	209.03	219.94	232.71	231.51	234.87	241.47
ชุมพร	245.54	252.95	252.53	260.49	262.66	264.53	264.58	264.63
สงขลา	115.41	114.85	133.12	143.44	143.81	144.69	144.67	145.91
สตูล	234.23	232.36	238.66	240.38	239.50	240.98	265.98	275.44
ตรัง	57.74	59.53	83.19	102.94	131.23	134.10	143.80	150.74
พัทลุง	68.10	75.99	80.02	80.95	83.45	86.99	87.65	88.95
3 จังหวัดชายแดนใต้	**94.12**	**94.24**	**106.03**	**111.89**	**116.07**	**117.35**	**127.93**	**136.69**
ปัตตานี	79.68	81.60	93.97	110.02	123.29	126.17	139.40	156.49
ยะลา	103.45	103.01	123.08	126.99	126.04	125.88	149.54	160.65
นราธิวาส	100.76	99.66	105.50	103.55	102.97	103.68	103.13	102.81

ที่มา : สถาบันพัฒนาองค์กรชุมชน และกรมการปกครอง กระทรวงมหาดไทย, ประมวลผลโดย กองพัฒนาข้อมูลและตัวชี้วัดสังคม สศช.

ตารางที่ 31 : ครัวเรือนที่เป็นสมาชิกกลุ่ม/องค์กรในท้องถิ่น (ร้อยละ)

จังหวัด	2558	2560	2562	2564
ทั่วราชอาณาจักร	**78.47**	**73.65**	**69.97**	**67.80**
กรุงเทพมหานคร	52.02	51.35	45.62	43.92
ภาคกลาง ไม่รวมกรุงเทพฯ	**67.50**	**62.21**	**57.56**	**56.03**
สมุทรปราการ	21.88	25.98	9.36	13.98
นนทบุรี	55.48	56.84	49.24	57.32
ปทุมธานี	52.04	43.88	50.67	47.89
นครปฐม	76.98	70.46	54.14	53.22
สมุทรสาคร	53.72	59.60	64.69	47.16
พระนครศรีอยุธยา	79.45	65.86	62.89	67.01
อ่างทอง	79.57	67.46	66.13	62.00
ลพบุรี	69.92	65.37	63.70	59.46
สิงห์บุรี	81.99	82.36	73.13	75.81
ชัยนาท	80.00	79.59	74.46	73.11
สระบุรี	68.00	65.03	61.88	54.45
ราชบุรี	81.74	71.51	64.64	70.00
กาญจนบุรี	81.91	64.83	68.55	67.24
สุพรรณบุรี	76.09	72.55	67.08	65.53
สมุทรสงคราม	64.68	62.45	50.88	47.88
เพชรบุรี	87.72	80.90	72.97	73.37
ประจวบคีรีขันธ์	80.14	74.32	71.26	63.52
ภาคตะวันออก	**67.42**	**62.29**	**60.00**	**53.56**
ชลบุรี	51.04	42.05	62.88	55.64
ระยอง	49.86	55.16	48.61	45.82
จันทบุรี	79.50	83.67	75.83	75.44
ตราด	67.16	71.98	55.33	60.83
ฉะเชิงเทรา	79.48	65.59	58.39	64.08
ปราจีนบุรี	72.05	61.66	60.19	34.36
นครนายก	77.29	67.84	62.19	54.32
สระแก้ว	77.28	72.69	57.53	62.47
ภาคเหนือ	**82.43**	**77.10**	**73.02**	**72.78**
เชียงใหม่	77.99	70.83	56.95	65.67
ลำพูน	81.03	81.40	82.47	87.42
ลำปาง	89.33	89.16	81.14	81.23
อุตรดิตถ์	84.01	79.84	78.25	79.32
แพร่	85.79	81.12	84.34	87.08
น่าน	91.63	83.62	85.03	86.60
พะเยา	90.65	82.92	74.06	75.56
เชียงราย	84.99	85.56	84.90	76.39
แม่ฮ่องสอน	59.07	58.81	58.03	57.86
นครสวรรค์	76.60	66.79	65.07	61.64
อุทัยธานี	88.77	78.31	65.81	72.18
กำแพงเพชร	83.41	81.04	81.03	72.91

ที่มา : ข้อมูลพื้นฐานระดับหมู่บ้าน (กชช 2.ค) กรมการพัฒนาชุมชน กระทรวงมหาดไทย

หมายเหตุ : กรุงเทพมหานครใช้ค่าเฉลี่ยของ 5 จังหวัดปริมณฑล ได้แก่ สมุทรปราการ นนทบุรี ปทุมธานี นครปฐม และสมุทรสาคร

ตารางที่ 31 : ครัวเรือนที่เป็นสมาชิกกลุ่ม/องค์กรในท้องถิ่น (ร้อยละ) (ต่อ)

จังหวัด	2558	2560	2562	2564
ตาก	65.94	64.27	61.46	64.57
สุโขทัย	87.43	82.73	76.87	73.96
พิษณุโลก	78.88	72.38	67.25	68.62
พิจิตร	82.64	77.05	75.73	77.27
เพชรบูรณ์	87.72	76.73	75.56	69.20
ภาคตะวันออกเฉียงเหนือ	**85.94**	**81.26**	**78.08**	**75.35**
นครราชสีมา	80.11	76.15	74.48	75.06
บุรีรัมย์	77.15	80.41	73.87	73.86
สุรินทร์	88.12	76.33	77.35	73.29
ศรีสะเกษ	94.02	89.68	82.90	83.88
อุบลราชธานี	86.80	80.99	76.09	74.18
ยโสธร	82.79	75.09	76.47	79.31
ชัยภูมิ	86.25	75.12	69.68	66.08
อำนาจเจริญ	93.37	90.04	91.82	87.80
บึงกาฬ	60.62	76.99	66.65	57.94
หนองบัวลำภู	93.46	84.12	72.25	41.16
ขอนแก่น	87.51	82.37	79.89	81.54
อุดรธานี	81.74	75.35	70.81	67.82
เลย	85.11	85.59	81.31	67.48
หนองคาย	76.03	80.16	65.54	63.20
มหาสารคาม	91.66	87.97	85.79	84.27
ร้อยเอ็ด	89.92	84.99	80.20	78.22
กาฬสินธุ์	90.46	85.42	82.58	73.56
สกลนคร	92.53	81.29	87.61	87.93
นครพนม	92.44	91.02	91.93	83.65
มุกดาหาร	90.23	78.67	85.26	80.66
ภาคใต้ 11 จังหวัด	**73.52**	**71.61**	**67.79**	**66.90**
นครศรีธรรมราช	72.14	71.84	63.75	64.51
กระบี่	70.63	63.95	59.80	55.50
พังงา	80.68	81.28	71.51	73.35
ภูเก็ต	38.98	45.90	72.75	56.88
สุราษฎร์ธานี	74.56	70.27	65.70	62.67
ระนอง	54.54	63.28	52.54	47.09
ชุมพร	87.69	82.62	81.32	82.42
สงขลา	77.96	74.02	70.71	67.86
สตูล	61.17	56.43	49.27	70.40
ตรัง	77.66	73.04	69.55	67.88
พัทลุง	83.33	84.57	79.73	79.32
3 จังหวัดชายแดนใต้	**61.40**	**50.35**	**44.61**	**43.96**
ปัตตานี	56.54	49.25	46.88	49.44
ยะลา	63.71	46.89	42.89	41.25
นราธิวาส	64.38	53.65	43.54	40.88

ที่มา : ข้อมูลพื้นฐานระดับหมู่บ้าน (กชช 2.ค) กรมการพัฒนาชุมชน กระทรวงมหาดไทย

หมายเหตุ : กรุงเทพมหานครใช้ค่าเฉลี่ยของ 5 จังหวัดปริมณฑล ได้แก่ สมุทรปราการ นนทบุรี ปทุมธานี นครปฐม และสมุทรสาคร

ตารางที่ 32 : ครัวเรือนที่มีส่วนร่วมทำกิจกรรมสาธารณะของหมู่บ้าน (ร้อยละ)

จังหวัด	2558	2559	2560	2561	2562	2564	2565
ทั่วราชอาณาจักร	**98.73**	**98.67**	**99.33**	**99.54**	**99.63**	**99.15**	**99.72**
กรุงเทพมหานคร	96.09	95.42	98.39	99.54	99.25	98.61	99.72
ภาคกลาง ไม่รวมกรุงเทพฯ	**97.91**	**97.62**	**99.02**	**99.40**	**99.43**	**98.92**	**99.78**
สมุทรปราการ	97.32	97.12	98.51	99.33	99.34	98.18	99.59
นนทบุรี	95.90	95.17	97.84	99.49	99.52	97.78	99.79
ปทุมธานี	95.76	93.15	99.73	99.59	98.90	99.50	99.87
นครปฐม	97.99	98.32	99.25	99.72	99.80	99.73	99.81
สมุทรสาคร	93.51	93.34	96.62	99.56	98.69	97.85	99.53
พระนครศรีอยุธยา	99.26	98.93	99.40	99.59	99.77	99.72	99.93
อ่างทอง	99.22	99.47	99.46	99.92	99.77	99.67	99.90
ลพบุรี	99.13	99.26	99.18	98.98	98.89	98.49	99.78
สิงห์บุรี	99.68	98.88	99.84	99.85	99.89	99.73	100.00
ชัยนาท	99.37	99.78	99.73	99.90	100.00	99.96	100.00
สระบุรี	98.29	98.66	99.27	99.55	99.54	98.77	99.81
ราชบุรี	99.09	99.13	99.62	99.47	99.89	99.34	99.94
กาญจนบุรี	98.81	98.44	99.42	99.80	99.92	99.31	99.88
สุพรรณบุรี	98.85	99.05	99.08	99.53	99.36	99.03	99.87
สมุทรสงคราม	98.05	98.24	99.12	96.95	99.63	96.13	100.00
เพชรบุรี	98.74	98.81	98.83	99.56	99.63	99.28	99.37
ประจวบคีรีขันธ์	98.05	98.03	99.18	99.50	98.56	98.66	99.42
ภาคตะวันออก	**97.71**	**97.44**	**98.78**	**99.14**	**99.51**	**98.78**	**99.62**
ชลบุรี	96.57	96.76	98.85	99.18	99.63	98.91	99.75
ระยอง	97.77	97.56	98.63	99.46	99.56	99.09	99.86
จันทบุรี	95.94	94.81	98.68	98.61	98.86	97.32	98.82
ตราด	98.06	97.79	97.20	97.11	99.81	99.07	99.98
ฉะเชิงเทรา	98.56	98.38	99.00	99.48	99.59	98.53	99.43
ปราจีนบุรี	98.89	99.33	99.35	99.56	99.35	99.14	99.95
นครนายก	98.04	96.21	97.69	97.34	98.99	99.26	99.54
สระแก้ว	99.79	98.81	99.21	99.92	99.89	98.94	99.49
ภาคเหนือ	**99.12**	**99.07**	**99.46**	**99.61**	**99.73**	**99.34**	**99.79**
เชียงใหม่	99.10	98.84	99.49	99.65	99.88	99.11	99.81
ลำพูน	99.06	99.46	99.61	99.95	100.00	99.81	100.00
ลำปาง	99.60	99.73	99.53	99.82	99.84	99.71	99.98
อุตรดิตถ์	99.66	99.69	99.82	99.90	99.92	99.81	99.99
แพร่	99.92	99.92	99.87	99.94	100.00	99.82	100.00
น่าน	99.84	99.80	99.91	99.96	99.98	99.67	99.98
พะเยา	99.87	99.87	99.90	100.00	100.00	99.89	99.95
เชียงราย	99.74	99.68	99.74	99.78	99.78	99.54	99.85
แม่ฮ่องสอน	99.73	99.12	99.76	99.97	99.95	98.76	99.81
นครสวรรค์	98.26	98.50	99.05	99.35	99.70	99.17	99.65
อุทัยธานี	99.52	99.49	99.81	99.37	99.89	99.85	100.00
กำแพงเพชร	99.03	98.61	99.66	99.87	99.89	99.43	99.85

ที่มา : ข้อมูลความจำเป็นพื้นฐาน (จปฐ.) กรมการพัฒนาชุมชน กระทรวงมหาดไทย

หมายเหตุ : กรุงเทพมหานครใช้ค่าเฉลี่ยของ 5 จังหวัดปริมณฑล ได้แก่ สมุทรปราการ นนทบุรี ปทุมธานี นครปฐม และสมุทรสาคร

ตารางที่ 32 : ครัวเรือนที่มีส่วนร่วมทำกิจกรรมสาธารณะของหมู่บ้าน (ร้อยละ) (ต่อ)

จังหวัด	2558	2559	2560	2561	2562	2564	2565
ตาก	98.53	97.99	98.98	99.27	99.51	99.26	99.69
สุโขทัย	99.22	99.35	99.47	99.62	99.92	99.09	99.80
พิษณุโลก	97.56	97.33	98.39	98.34	98.32	98.63	99.00
พิจิตร	98.35	98.25	99.35	99.19	99.62	98.83	99.63
เพชรบูรณ์	99.11	99.39	99.36	99.76	99.73	99.17	99.86
ภาคตะวันออกเฉียงเหนือ	**99.66**	**99.68**	**99.77**	**99.86**	**99.90**	**99.66**	**99.92**
นครราชสีมา	98.96	99.00	99.68	99.73	99.88	99.47	99.79
บุรีรัมย์	99.60	99.57	99.63	99.82	99.94	99.51	99.91
สุรินทร์	99.70	99.81	99.87	99.81	99.86	99.85	99.95
ศรีสะเกษ	99.69	99.82	99.78	99.88	99.86	99.81	99.98
อุบลราชธานี	99.91	99.91	99.89	99.97	99.97	99.78	99.97
ยโสธร	99.92	99.89	99.96	99.87	99.99	99.92	99.99
ชัยภูมิ	99.76	99.69	99.74	99.89	99.94	99.32	99.89
อำนาจเจริญ	100.00	99.93	99.98	99.99	100.00	99.92	100.00
บึงกาฬ	99.87	99.84	99.81	99.84	99.94	99.22	99.76
หนองบัวลำภู	99.75	99.86	99.93	99.99	99.99	99.63	99.98
ขอนแก่น	99.61	99.52	99.64	99.87	99.93	99.67	99.94
อุดรธานี	99.89	99.87	99.80	99.94	99.93	99.24	99.79
เลย	99.81	99.81	99.88	99.87	99.92	99.42	99.89
หนองคาย	99.85	99.89	99.75	99.91	99.96	99.75	99.88
มหาสารคาม	99.18	99.27	99.22	99.53	99.46	99.93	99.98
ร้อยเอ็ด	99.99	99.99	99.75	99.87	99.70	100.00	100.00
กาฬสินธุ์	99.94	99.93	99.98	99.94	99.99	99.81	99.99
สกลนคร	99.81	99.78	99.92	99.99	99.99	99.82	99.95
นครพนม	100.00	100.00	99.97	100.00	100.00	99.85	99.96
มุกดาหาร	100.00	99.96	99.98	99.99	99.98	99.93	99.98
ภาคใต้ 11 จังหวัด	**97.33**	**97.41**	**98.67**	**99.00**	**99.08**	**97.80**	**98.94**
นครศรีธรรมราช	97.47	97.05	98.42	98.94	98.92	97.69	98.87
กระบี่	95.99	95.28	98.13	97.80	97.04	96.38	97.72
พังงา	98.16	97.52	98.82	99.61	99.77	99.10	99.34
ภูเก็ต	95.94	98.03	98.53	98.96	99.93	96.67	99.72
สุราษฎร์ธานี	96.17	95.33	97.73	97.83	98.00	96.29	98.07
ระนอง	97.45	97.94	98.54	97.77	99.32	98.15	97.91
ชุมพร	97.72	98.64	98.99	99.45	99.51	98.28	98.80
สงขลา	97.50	98.01	99.47	99.74	99.62	98.65	99.56
สตูล	97.46	98.29	98.88	99.55	99.65	97.88	98.85
ตรัง	97.74	97.78	98.87	99.44	99.44	98.21	99.35
พัทลุง	99.06	99.27	99.06	99.43	99.52	98.89	99.44
3 จังหวัดชายแดนใต้	**98.06**	**98.41**	**98.86**	**99.19**	**99.52**	**99.15**	**99.85**
ปัตตานี	99.10	99.20	99.45	99.48	99.78	99.41	99.92
ยะลา	95.31	96.13	97.02	98.17	98.63	98.62	99.52
นราธิวาส	99.12	99.30	99.63	99.64	99.92	99.27	100.00

ที่มา : ข้อมูลความจำเป็นพื้นฐาน (จปฐ.) กรมการพัฒนาชุมชน กระทรวงมหาดไทย

หมายเหตุ : กรุงเทพมหานครใช้ค่าเฉลี่ยของ 5 จังหวัดปริมณฑล ได้แก่ สมุทรปราการ นนทบุรี ปทุมธานี นครปฐม และสมุทรสาคร

ส่วนที่ 3 รายละเอียดคำอธิบายและแหล่งที่มาของข้อมูลตัวชี้วัด

ชื่อตัวชี้วัด 1. ร้อยละของทารกแรกเกิดที่มีน้ำหนักต่ำกว่าเกณฑ์ (%)

ชื่อดัชนีย่อย	1. สุขภาพ
ตัวชี้วัด	**ร้อยละของทารกแรกเกิดที่มีน้ำหนักต่ำกว่าเกณฑ์ (%)**
คำจำกัดความศัพท์	**ร้อยละของทารกแรกเกิดที่มีน้ำหนักต่ำกว่าเกณฑ์** หมายถึง ร้อยละของจำนวนทารกแรกเกิดที่มีอายุน้อยกว่า 28 วัน ที่มีน้ำหนักต่ำกว่า 2,500 กรัม ต่อจำนวนทารกแรกเกิดทั้งหมด ซึ่งเป็นการเกิดมีชีพ โดยทารกแรกเกิด คือ ทารกที่มีอายุน้อยกว่า 28 วัน และน้ำหนักต่ำกว่าเกณฑ์ (มาตรฐาน) หมายถึง น้ำหนักต่ำกว่า 2,500 กรัม
ความถี่ของข้อมูล **ปีล่าสุดที่จัดเก็บ**	ทุกปี 2564
หลักวิธีทางสถิติ **- ความครอบคลุม** **- วิธีการจัดเก็บ** **- การคำนวณ**	 - ทุกจังหวัด ทั่วประเทศ - รวบรวมข้อมูลผู้ใช้บริการหน่วยงานสาธาณสุขแต่ละจังหวัด สาธาณสุขจังหวัดรายงานไปยังส่วนกลาง สูตรการคำนวณ : ร้อยละของทารกแรกเกิดที่มีน้ำหนักต่ำกว่าเกณฑ์ (การเกิดมีชีพ) $= \frac{\text{จำนวน ทารกแรกเกิดที่มีน้ำหนักต่ำกว่าเกณฑ์}}{\text{จำนวนทารกแรกเกิดทั้งหมด}} \times 100$
แหล่งที่มาของข้อมูล	สำนักนโยบายและยุทธศาสตร์ กระทรวงสาธารณสุข

ชื่อตัวชี้วัด 2. ร้อยละของประชากรที่เจ็บป่วยที่เป็นผู้ป่วยใน (%)

ชื่อดัชนีย่อย	1. สุขภาพ
ตัวชี้วัด	**ร้อยละของประชากรที่เจ็บป่วยที่เป็นผู้ป่วยใน (%)**
คำจำกัดความศัพท์	**ร้อยละของประชากรที่เจ็บป่วย (ผู้ป่วยใน)** หมายถึง ร้อยละของจำนวนผู้ป่วยในต่อจำนวนประชากรกลางปีทั้งหมด ของกระทรวงสาธาณสุข **ผู้ป่วยใน** หมายถึง ผู้ป่วยที่มารับการรักษาพยาบาลในสถานพยาบาล โดยแพทย์สั่งให้รับไว้เพื่อให้อยู่พักรักษาในสถานพยาบาลและลงทะเบียนเป็นผู้ป่วยใน ซึ่งจะต้องผ่านการลงทะเบียนเป็นผู้ป่วยนอกมาแล้ว
ความถี่ของข้อมูล **ปีล่าสุดที่จัดเก็บ**	ทุกปี 2564
หลักวิธีทางสถิติ **- ความครอบคลุม** **- วิธีการจัดเก็บ** **- การคำนวณ**	 - ทุกจังหวัด ทั่วประเทศ - รวบรวมข้อมูลผู้ใช้บริการหน่วยงานสาธาณสุขแต่ละจังหวัด สาธาณสุขจังหวัดรายงานไปยังส่วนกลาง สูตรการคำนวณ : ร้อยละของประชากรที่เจ็บป่วย $= \frac{\text{จำนวนประชากรที่เจ็บป่วย}}{\text{จำนวนประชากรทั้งหมดกลางปี}} \times 100$
แหล่งที่มาของข้อมูล	รายงานสถิติสาธารณสุข สำนักนโยบายและยุทธศาสตร์ กระทรวงสาธารณสุข

ชื่อตัวชี้วัด 3. ร้อยละของประชากรที่พิการ (%)

ชื่อดัชนีย่อย	1. สุขภาพ
ตัวชี้วัด	**ร้อยละของประชากรที่พิการ (%)**
คำจำกัดความศัพท์	**ร้อยละของประชากรที่พิการ** หมายถึง ร้อยละของประชากรที่พิการต่อจำนวนประชากรทั้งหมด **ประชากรที่พิการ** หมายถึง บุคคลซึ่งมีข้อจำกัดในการปฏิบัติกิจกรรมในชีวิตประจำวัน เนื่องจากมีความบกพร่องทางการเห็น การได้ยิน การเคลื่อนไหว การสื่อสาร จิตใจ อารมณ์ พฤติกรรม สติปัญญา การเรียนรู้ หรือความบกพร่องอื่นใด ประกอบกับมีอุปสรรคในด้านต่างๆ และ

	มีความจำเป็นเป็นพิเศษที่จะต้องได้รับความช่วยเหลือด้านหนึ่งด้านใดเพื่อให้สามารถปฏิบัติกิจกรรมในชีวิตประจำวันได้หรือเข้าไปมีส่วนร่วมทางสังคมได้อย่างบุคคลทั่วไป
ความถี่ของข้อมูล **ปีล่าสุดที่จัดเก็บ**	ทุกปี 2565
หลักวิธีทางสถิติ **- ความครอบคลุม** **- วิธีการจัดเก็บ** **- การคำนวณ**	- ทุกจังหวัด ทั่วประเทศ - สถิติข้อมูลคนพิการที่มีบัตรประจำตัวผู้พิการจากการลงทะเบียนฐานกลางของผู้พิการ สูตรการคำนวณ : ร้อยละของประชากรที่พิการ $= \frac{\text{จำนวนประชากรที่พิการ}}{\text{จำนวนประชากรทั้งหมดของสำนักทะเบียนกลาง}} \times 100$
แหล่งที่มาของข้อมูล	ข้อมูลทะเบียนกลางคนพิการ กรมส่งเสริมและพัฒนาคุณภาพชีวิตคนพิการ กระทรวงการพัฒนาสังคมและความมั่นคงของมนุษย์

ชื่อตัวชี้วัด 4. อัตราการฆ่าตัวตายสำเร็จ (รายต่อประชากรแสนคน)

ชื่อดัชนีย่อย	1. สุขภาพ
ตัวชี้วัด	**อัตราการฆ่าตัวตายสำเร็จ (รายต่อประชากรแสนคน)**
คำจำกัดความศัพท์	**อัตราการฆ่าตัวตายสำเร็จ** หมายถึง จำนวนการฆ่าตัวตายต่อประชากร 100,000 คน **การฆ่าตัวตายสำเร็จ** คือ การเสียชีวิตจากพฤติกรรมที่มุ่งทำร้ายตนเองโดยตั้งใจจะให้ตายจากพฤติกรรมนั้น **การพยายามฆ่าตัวตาย** หมายถึง พฤติกรรมที่มุ่งทำร้ายตนเองแต่ไม่ถึงกับเสียชีวิตโดยตั้งใจจะให้ตายจากพฤติกรรมนั้นและผลของการพยายามฆ่าตัวตายอาจบาดเจ็บหรือไม่บาดเจ็บตามคำนิยามของ CDC และมีลักษณะอาการและอาการแสดงสอดคล้องตรงกับตามมาตรฐานการจำแนกโรคระหว่างประเทศขององค์การอนามัยโลกฉบับที่ 10 (ICD –10 : International Classification of Diseases and Health Related Problems - 10) หมวด Intentional self-harm (X60-X84)
ความถี่ของข้อมูล **ปีล่าสุดที่จัดเก็บ**	ทุกปี 2564
หลักวิธีทางสถิติ **- ความครอบคลุม** **- วิธีการจัดเก็บ** **- การคำนวณ**	- ทุกจังหวัด ทั่วประเทศ - รวบรวมข้อมูลผู้ใช้บริการหน่วยงานสาธาณสุขแต่ละจังหวัด สาธาณสุขจังหวัดรายงานไปยังส่วนกลาง สูตรการคำนวณ : จำนวนการฆ่าตัวตายสำเร็จ (รายต่อประชากรแสนคน) $= \frac{\text{จำนวนผู้ฆ่าตัวตายสำเร็จ}}{\text{จำนวนประชากรทั้งหมดกลางปี}} \times 100{,}000$
แหล่งที่มาของข้อมูล	1. สถิติสาธารณสุข กองยุทธศาสตร์และแผนงาน สำนักงานปลัดกระทรวงสาธารณสุข 2. ระบบบริการข้อมูลสถิติชีพประเทศไทย กระทรวงสาธารณสุข กองยุทธศาสตร์และแผนงาน กระทรวงสาธารณสุข 3. จำนวนประชากรกลางปีจากระบบบริการข้อมูลสถิติชีพประเทศไทย กระทรวงสาธารณสุข

ชื่อตัวชี้วัด 5. จำนวนปีการศึกษาเฉลี่ยของประชากรอายุ 15 ปีขึ้นไป (ปี)

ชื่อดัชนีย่อย	2. การศึกษา
ตัวชี้วัด	**จำนวนปีการศึกษาเฉลี่ยของประชากรอายุ 15 ปีขึ้นไป (ปี)**
คำจำกัดความศัพท์	**ปีการศึกษาเฉลี่ยของประชากรอายุ 15 ปีขึ้นไป** หมายถึง จำนวนระยะเวลาโดยเฉลี่ยที่ใช้ในการศึกษาของประชากรอายุ 15 ปีขึ้นไป (ทั้งการศึกษาในระบบโรงเรียนหรือเทียบเท่า) ซึ่งเป็น

	การประมวลจากผลรวมของระยะเวลาหรือจำนวนปีที่ใช้ในการศึกษาของประชากรอายุ 15 ปีขึ้นไป หารด้วยจำนวนประชากรอายุ 15 ปีขึ้นไปทั้งหมด
ความถี่ของข้อมูล **ปีล่าสุดที่จัดเก็บ**	ทุกปี 2565
หลักวิธีทางสถิติ **- ความครอบคลุม** **- วิธีการจัดเก็บ** **- การคำนวณ**	 - ทุกจังหวัด ทั่วประเทศ - การรายงาน เรื่อง จำนวนปีการศึกษาเฉลี่ยของคนไทย โดยใช้ข้อมูลจาก 1) ข้อมูลจำนวนคนไทยใช้ข้อมูลจากการคาดประมาณการประชากรของประเทศไทย ปี 2553-2583 (ข้อสมมติภาวะเจริญพันธ์ระดับปานกลาง) ที่เป็นภาพรวมระดับประเทศของสำนักงานคณะกรรมการพัฒนาการเศรษฐกิจและสังคมแห่งชาติ 2) ข้อมูลการสำรวจสภาวะการทำงานของประชากรทั่วราชอาณาจักร รอบที่ 3 ซึ่งเป็นการสำรวจในช่วงเดือนกรกฎาคม-กันยายน โดยสำนักงานสถิติแห่งชาติ สูตรการคำนวณ : จำนวนปีการศึกษาเฉลี่ยของประชากรอายุ 15 ปีขึ้นไป $= \frac{\text{ผลรวมของเวลาที่ใช้ในการศึกษาของ ประชากรอายุ 15 ปีขึ้นไป}}{\text{จำนวน ประชากรอายุ 15 ปีขึ้นไป}}$
แหล่งที่มาของข้อมูล	สำนักงานเลขาธิการสภาการศึกษา กระทรวงศึกษาธิการ

ชื่อตัวชี้วัด 6. อัตราการเข้าเรียนมัธยมศึกษาตอนปลายและอาชีวศึกษา (%)

ชื่อดัชนีย่อย	2. การศึกษา
ตัวชี้วัด	**อัตราการเข้าเรียนมัธยมศึกษาตอนปลายและอาชีวศึกษา (%)**
คำจำกัดความศัพท์	**อัตราการเข้าเรียนมัธยมศึกษาตอนปลายและอาชีวศึกษา** หมายถึง ร้อยละของจำนวนประชากรกลุ่มอายุ 15-17 ปีที่เข้ารับการศึกษาชั้นมัธยมศึกษาตอนปลายหรือเทียบเท่าต่อจำนวนประชากรกลุ่มอายุ 15-17 ปีทั้งหมด การศึกษาระดับมัธยมศึกษาตอนปลาย เป็นการศึกษาที่มุ่งส่งเสริมให้ผู้เรียนได้ศึกษาตามความถนัดและความสนใจเพื่อเป็นพื้นฐานสำหรับการศึกษาต่อหรือการประกอบอาชีพรวมทั้งการพัฒนาคุณธรรม จริยธรรม และทักษะทางสังคมที่จำเป็น โดยปกติใช้เวลาเรียน 3 ปี แบ่งออกเป็น 2 ประเภท ดังนี้ 1. ประเภทสามัญศึกษา เป็นการจัดการศึกษาเพื่อพัฒนาผู้เรียนตามความถนัด ความสนใจ ศักยภาพ และความสามารถพิเศษเฉพาะด้าน เพื่อเป็นพื้นฐานสำหรับการศึกษาต่อในระดับอุดมศึกษา 2. ประเภทอาชีวศึกษา เป็นการจัดการศึกษาเพื่อพัฒนาความรู้และทักษะในการประกอบอาชีพให้เป็นกำลังแรงงานที่มีฝีมือ หรือศึกษาต่อในระดับอาชีพชั้นสูงต่อไป
ความถี่ของข้อมูล **ปีล่าสุดที่จัดเก็บ**	ทุกปี 2565
หลักวิธีทางสถิติ **- ความครอบคลุม** **- วิธีการจัดเก็บ** **- การคำนวณ**	 - ทุกจังหวัด ทั่วประเทศ - การรายงานข้อมูลจากสถานศึกษา รวบรวมและประมวลโดยศูนย์เทคโนโลยีสารสนเทศและการสื่อสาร สำนักงานปลัดกระทรวงศึกษาธิการ กระทรวงศึกษาธิการ สูตรการคำนวณ : อัตรานักเรียนต่อ ปชก.วัยเรียนระดับมัธยมศึกษาตอนปลายและอาชีวศึกษา $= \frac{\text{จำนวน ปชก.อายุ 15–17 ปีที่เข้าเรียนชั้นมัธยมศึกษาตอนปลายหรือเทียบเท่า}}{\text{จำนวน ปชก.กลุ่มอายุ 15 – 17 ปี}} \times 100$
แหล่งที่มาของข้อมูล	ศูนย์เทคโนโลยีสารสนเทศและการสื่อสาร สำนักงานปลัดกระทรวงศึกษาธิการ กระทรวงศึกษาธิการ

ชื่อตัวชี้วัด 7. ร้อยละของเด็ก 0-5 ปี ที่มีพัฒนาการสมวัย (%)

ชื่อดัชนีย่อย	2. การศึกษา
ตัวชี้วัด	**ร้อยละของเด็ก 0-5 ปี ที่มีพัฒนาการสมวัย (%)**
คำจำกัดความศัพท์	**เด็ก 0 - 5 ปีที่มีพัฒนาการสมวัย** หมายถึง เด็กอายุ 9 , 18 , 30 , 42 และ 60 เดือนได้รับการประเมินพัฒนาการโดยใช้คู่มือเฝ้าระวังและส่งเสริมพัฒนาการเด็กปฐมวัย (DSPM) หรือคู่มือประเมินและส่งเสริมพัฒนาการเด็กกลุ่มเสี่ยง (DAIM) **คู่มือเฝ้าระวังและส่งเสริมพัฒนาการเด็กปฐมวัย (DSPM)** หมายถึง แบบประเมินพัฒนาการเด็กตั้งแต่แรกเกิดถึง 5 ปีใช้คัดกรองเด็กทั่วไปที่ไม่มีอาการผิดปกติและดำเนินการประเมินอย่างเป็นระบบจากพฤติกรรมพัฒนาการตามอายุของเด็กใน 5 ด้าน ได้แก่ ด้านการเคลื่อนไหวด้านกล้ามเนื้อมัดเล็กและสติปัญญา ด้านการเข้าใจภาษา ด้านการใช้ภาษา ด้านการช่วยเหลือตนเองและสังคม เด็กพัฒนาการสงสัยล่าช้า หมายถึง เด็กอายุ0 – 5 ปี ที่ได้รับการประเมินด้วย DSPM/DAIM ตามเกณฑ์อายุแล้วพบว่าเด็กไม่สามารถทำได้ด้านใดด้านหนึ่งหรือหลายด้าน **คู่มือประเมินเพื่อช่วยเหลือเด็กปฐมวัยที่มีปัญหาพัฒนาการ TEDA4I** หมายถึง แบบประเมินเพื่อช่วยเหลือเด็กปฐมวัยที่มีปัญหาพัฒนาการเด็กอายุตั้งแต่ 2 เดือนถึง 72 เดือน ใช้ประเมินกระตุ้นแก้ไขพัฒนาการและช่วยเหลืออย่างต่อเนื่อง ซึ่งแบ่งการประเมินเด็กออกเป็น 5 ด้านได้แก่ ด้านการเคลื่อนไหวด้านกล้ามเนื้อมัดเล็กและสติปัญญา ด้านการเข้าใจภาษา ด้านการใช้ภาษา ด้านการช่วยเหลือตนเองและสังคม ซึ่งต้องประเมินโดยนักจิตวิทยาหรือพยาบาลวิชาชีพที่ผ่านการอบรม
ความถี่ของข้อมูล **ปีล่าสุดที่จัดเก็บ**	ทุกปี 2565
หลักวิธีทางสถิติ **- ความครอบคลุม** **- วิธีการจัดเก็บ** **- การคำนวณ**	- ทั่วประเทศ (ยกเว้นกรุงเทพมหานคร) - สถานบริการสุขภาพทุกระดับ นำข้อมูลการตรวจประเมินพัฒนาการเด็ก บันทึกในโปรแกรมหลักของสถานบริการฯ เช่น JHCIS HosXP เป็นต้น และส่งออกข้อมูลตามโครงสร้างมาตรฐาน 43 แฟ้มเข้า HDC สูตรการคำนวน : ร้อยละของเด็ก 0-5 ปี มีพัฒนาการสมวัย $\frac{A}{B} * 100$ A หมายถึง จำนวนเด็ก 9,18,30,42 และ 60 เดือน ที่ได้รับการตรวจคัดกรองพัฒนาการโดยใช้คู่มือเฝ้าระวังและส่งเสริมพัฒนาการเด็กปฐมวัย (DSPM) หรือคู่มือประเมินและส่งเสริมพัฒนาการเด็กกลุ่มเสี่ยง (DAIM) แล้วผลการตรวจคัดกรองผ่านครบ 5 ด้านในการตรวจคัดกรองพัฒนาการครั้งแรก B หมายถึง จำนวนเด็กอายุ 9,18,30,42 และ 60 เดือน ทั้งหมดในช่วงเวลาที่กำหนด
แหล่งที่มาของข้อมูล	ข้อมูลสุขภาพ Health Data Center (HDC) กลุ่มรายงานมาตรฐาน ส่งเสริมป้องกัน อนามัยแม่และเด็ก สำนักงานปลัดกระทรวงสาธารณสุข

ชื่อตัวชี้วัด 8. คะแนนเฉลี่ยการทดสอบ O-NET ระดับมัธยมศึกษาตอนปลาย (%)

ชื่อดัชนีย่อย	2. การศึกษา
ตัวชี้วัด	**คะแนนเฉลี่ยการทดสอบ O-NET ระดับมัธยมศึกษาตอนปลาย (%)**
คำจำกัดความศัพท์	**คะแนนเฉลี่ยการทดสอบ O-NET ระดับมัธยมศึกษาตอนปลาย** หมายถึง คะแนนเฉลี่ยผลการทดสอบเพื่อวัดความรู้ของนักเรียนในระดับชั้นมัธยมศึกษาปีที่ 6 ซึ่งประเมินตามมาตรฐานการเรียนรู้ครอบคลุม 5 วิชา ได้แก่ วิชาภาษาไทย สังคมศึกษา ภาษาอังกฤษ คณิตศาสตร์ วิทยาศาสตร์ ต่อผลรวมของจำนวนผู้เข้าสอบ 5 วิชาในระดับชั้นมัธยมศึกษาปีที่ 6 ทั้งหมด **การทดสอบ O-NET ระดับมัธยมศึกษาตอนปลาย** หมายถึง การทดสอบทางการศึกษาระดับชาติขั้นพื้นฐาน เป็นการทดสอบเพื่อวัดความรู้และความคิดของนักเรียนชั้นประถมศึกษาปีที่ 6 ประเมินตามมาตรฐานการเรียนรู้ในหลักสูตรแกนกลางการศึกษาขั้นพื้นฐาน พุทธศักราช 2551 ครอบคลุม 5 วิชา ได้แก่ วิชาภาษาไทย สังคมศึกษา ภาษาอังกฤษ คณิตศาสตร์ วิทยาศาสตร์

ความถี่ของข้อมูล **ปีล่าสุดที่จัดเก็บ**	ทุกปี 2565
หลักวิธีทางสถิติ **- ความครอบคลุม** **- วิธีการจัดเก็บ** **- การคำนวณ**	 - ทุกจังหวัด ทั่วประเทศ - สถาบันทดสอบทางการศึกษาแห่งชาติ (องค์การมหาชน) ดำเนินการออกข้อสอบและจัดสอบทั่วประเทศ ซึ่งมีช่วงเวลาสอบในเดือนกุมภาพันธ์ของทุกปี เป็นการสอบประจำปีเพียงครั้งเดียวอย่างถาวร สูตรการคำนวณ : คะแนนเฉลี่ยการทดสอบ O-NET ระดับมัธยมศึกษาตอนปลาย $= \frac{\text{ผลรวมของคะแนนผลการทดสอบรวม 5 วิชาในระดับชั้นมัธยมศึกษาปีที่ 6}}{\text{ผลรวมของจำนวนผู้เข้าสอบ 5 วิชาในระดับชั้นมัธยมศึกษาปีที่ 6}} \times 100$
แหล่งที่มาของข้อมูล	สถาบันทดสอบทางการศึกษาแห่งชาติ (องค์การมหาชน)

ชื่อตัวชี้วัด 9. อัตราการว่างงาน (%)

ชื่อดัชนีย่อย	3. ชีวิตการงาน
ตัวชี้วัด	**อัตราการว่างงาน (%)**
คำจำกัดความศัพท์	**อัตราการว่างงาน** หมายถึง ร้อยละของผู้ว่างงานต่อกำลังแรงงานรวม โดยกำลังแรงงานรวม หมายถึง ผู้ที่มีอายุ 15 ปีขึ้นไป ในสัปดาห์แห่งการสำรวจเป็นผู้มีงานทำหรือว่างงาน **ผู้ว่างงาน** หมายถึง ผู้ที่มีอายุตั้งแต่ 15 ปีขึ้นไป และในสัปดาห์แห่งการสำรวจมีลักษณะอย่างหนึ่งอย่างใด ดังต่อไปนี้ 1. ไม่ได้ทำงานและไม่มีงานประจำ แต่ได้หางาน สมัครงาน หรือรอการบรรจุ ในระหว่าง 30 วันก่อนวันสัมภาษณ์ 2. ไม่ได้ทำงานและไม่มีงานประจำ และไม่ได้หางานทำในระหว่าง 30 วันก่อนวันสัมภาษณ์ แต่พร้อมที่จะทำงานในสัปดาห์แห่งการสำรวจ
ความถี่ของข้อมูล **ปีล่าสุดที่จัดเก็บ**	ทุกไตรมาส 2565
หลักวิธีทางสถิติ **- ความครอบคลุม** **- วิธีการจัดเก็บ** **- การคำนวณ**	 - ประชาชนที่อาศัยอยู่ในครัวเรือนส่วนบุคคลและครัวเรือนกลุ่มบุคคลทุกครัวเรือนที่อาศัยอยู่ในเขตเทศบาลและนอกเขตเทศบาลทุกจังหวัดทั่วประเทศ ยกเว้น ครัวเรือนชาวต่างประเทศที่ทำงานในสถานทูตหรือองค์กรระหว่างประเทศที่มีเอกสิทธิ์ทางการทูต - การสำรวจโดยใช้การสัมภาษณ์หัวหน้าครัวเรือน หรือสมาชิกในครัวเรือนที่ตกเป็นตัวอย่างโดยพนักงานของสำนักงานสถิติแห่งชาติได้ ดำเนินการสำรวจทุกไตรมาส มีครัวเรือนที่ตกเป็นตัวอย่างทั้งสิ้น 83,880 ครัวเรือน โดยนำข้อมูลทั้ง 4 ไตรมาสมาเฉลี่ยเป็นรายปี สูตรการคำนวณ : อัตราการว่างงาน $\text{อัตราการว่างงาน} = \frac{\text{ผู้ว่างงานรวม}}{\text{กำลังแรงงานรวม}} \times 100$
แหล่งที่มาของข้อมูล	การสำรวจภาวะการทำงานของประชากร สำนักงานสถิติแห่งชาติ

ชื่อตัวชี้วัด 10. อัตราการทำงานต่ำระดับ (%)

ชื่อดัชนีย่อย	3. ชีวิตการงาน
ตัวชี้วัด	**อัตราการทำงานต่ำระดับ (%)**
คำจำกัดความศัพท์	**อัตราการทำงานต่ำระดับ** หมายถึง ร้อยละของประชากรที่มีอายุ 15 ปีขึ้นไปที่ทำงานน้อยกว่า 35 ชั่วโมงต่อสัปดาห์และต้องการทำงานเพิ่ม ต่อประชากรที่มีอายุ 15 ปีขึ้นไปที่มีงานทำทั้งหมด **ผู้ทำงานต่ำระดับ** หมายถึง ผู้ที่ทำงานตั้งแต่ 1-34 ชั่วโมงต่อสัปดาห์ และมีความต้องการที่จะทำงานเพิ่ม **ผู้มีงานทำ** หมายถึง บุคคลที่มีอายุ 15 ปีขึ้นไป และในสัปดาห์แห่งการสำรวจมีลักษณะอย่างหนึ่งอย่างใด คือ 1) ได้ทำงานตั้งแต่ 1 ชั่วโมงขึ้นไป โดยได้รับค่าจ้าง เงินเดือน ผลกำไร เงินปันผล

	ค่าตอบแทนที่มีลักษณะอย่างอื่นสำหรับผลงานที่ทำ เป็นเงินสดหรือสิ่งของ 2) ไม่ได้ทำงาน หรือทำงานน้อยกว่า 1 ชั่วโมง แต่เป็นบุคคลที่มีลักษณะอย่างหนึ่งอย่างใด ดังต่อไปนี้ (ซึ่งจะถือว่าเป็นผู้ที่ปกติมีงานประจำ) 2.1) ยังได้รับค่าตอบแทน ค่าจ้าง หรือผลประโยชน์อื่น ๆ หรือผลกำไรจากงานหรือธุรกิจในระหว่างที่ไม่ได้ทำงาน 2.2) ไม่ได้รับค่าตอบแทน ค่าจ้าง หรือผลประโยชน์อื่น ๆ หรือผลกำไรจากงานหรือธุรกิจในระหว่างที่ไม่ได้ทำงาน แต่ยังมีงานหรือธุรกิจที่จะกลับไปทำ 3) ทำงานอย่างน้อย 1 ชั่วโมง โดยไม่ได้รับค่าจ้างในธุรกิจหรือไร่นาเกษตรของหัวหน้าครัวเรือนหรือของสมาชิกในครัวเรือน
ความถี่ของข้อมูล **ปีล่าสุดที่จัดเก็บ**	ทุกไตรมาส 2565
หลักวิธีทางสถิติ **- ความครอบคลุม** **- วิธีการจัดเก็บ** **- การคำนวณ**	 - ประชาชนที่อาศัยอยู่ในครัวเรือนส่วนบุคคลและครัวเรือนกลุ่มบุคคลทุกครัวเรือนที่อาศัยอยู่ในเขตเทศบาลและนอกเขตเทศบาลทุกจังหวัดทั่วประเทศ ยกเว้น ครัวเรือนชาวต่างประเทศที่ทำงานในสถานทูตหรือองค์กรระหว่างประเทศที่มีเอกสิทธิ์ทางการทูต - การสำรวจโดยใช้การสัมภาษณ์หัวหน้าครัวเรือน หรือสมาชิกในครัวเรือนที่ตกเป็นตัวอย่าง โดยพนักงานของสำนักงานสถิติแห่งชาติได้ดำเนินการสำรวจทุกไตรมาส มีครัวเรือนที่ตกเป็นตัวอย่างทั้งสิ้น 83,880 ครัวเรือน โดยนำข้อมูลทั้ง 4 ไตรมาสมาเฉลี่ยเป็นรายปี สูตรการคำนวณ : อัตราการทำงานต่ำระดับ $= \frac{\text{ผู้ที่ทำงานน้อยกว่า 35 ชั่วโมงต่อสัปดาห์และต้องการทำงานเพิ่ม}}{\text{ผู้มีงานทำทั้งหมด}} \times 100$
แหล่งที่มาของข้อมูล	การสำรวจภาวะการทำงานของประชากร สำนักงานสถิติแห่งชาติ

ชื่อตัวชี้วัด 11. ร้อยละของแรงงานที่มีหลักประกันทางสังคม (%)

ชื่อดัชนีย่อย	3. ชีวิตการงาน
ตัวชี้วัด	**ร้อยละของแรงงานที่มีประกันสังคม (%)**
คำจำกัดความศัพท์	**แรงงานที่มีหลักประกันทางสังคม หมายถึง** แรงงานที่ได้รับสวัสดิการจากการทำงานประกอบด้วย ผู้ประกันตาม พ.ร.บประกันสังคม มาตรา 33 มาตรา 39 และมาตรา 40 (ข้อมูลผู้ประกันตน ณ เดือนธันวาคมของปี) และข้าราชการพลเรือน **ผู้ประกันตน** หมายถึง ผู้ซึ่งขึ้นทะเบียนประกันสังคมและหรือจ่ายเงินสมทบอันก่อให้เกิดสิทธิได้รับประโยชน์ทดแทนตามพระราชบัญญัติประกันสังคม พ.ศ. 2533 ซึ่งแบ่งออกเป็นผู้ประกันตนภาคบังคับ ตามมาตรา 33 และผู้ประกันตนภาคสมัครใจตามมาตรา 39 และมาตรา 40 ดังนี้ **ผู้ประกันตนตามมาตรา 33** หมายถึง ผู้ซึ่งเป็นลูกจ้างที่มีอายุไม่ต่ำกว่า 15 ปี และไม่เกิน 60 ปี ที่ขึ้นทะเบียนประกันสังคมและหรือจ่ายเงินสมทบอันก่อให้เกิดสิทธิได้รับประโยชน์ทดแทนตามพระราชบัญญัติประกันสังคม พ.ศ. 2533 หากผู้ประกันตนอายุครบ 60 ปี และยังเป็นลูกจ้างของนายจ้างที่อยู่ในความคุ้มครองของกองทุนประกันสังคมให้ถือว่าเป็นผู้ประกันตนต่อไป **ผู้ประกันตนตามมาตรา 39** หมายถึง ผู้ที่เคยเป็นผู้ประกันตนตามมาตรา 33 และจ่ายเงินสมทบมาแล้วไม่น้อยกว่า 12 เดือน และต่อมาผู้ประกันตนสิ้นสภาพการเป็นลูกจ้าง และมีความประสงค์จะเป็นผู้ประกันตนต่อ โดยแสดงความจำนงภายใน 6 เดือนนับแต่วันสิ้นสุดความเป็นผู้ประกันตน **ผู้ประกันตนตามมาตรา 40** หมายถึง ผู้ที่มิใช่ผู้ประกันตนตามมาตรา 33 และมาตรา 39 และประสงค์จะสมัครเข้าเป็นผู้ประกันตนตามพระราชบัญญัติประกันสังคม พ.ศ. 2533 **ข้าราชการพลเรือน** หมายถึง จำนวนข้าราชการสามัญที่สังกัดและไม่สังกัดกระทรวง ทบวง และสำนักนายกรัฐมนตรี ที่ปฏิบัติงานอยู่ในประเทศ ทั้งในส่วนกลางและภูมิภาค ส่วนราชการอิสระตามรัฐธรรมนูญ ส่วนราชการสังกัดรัฐสภา และส่วนท้องถิ่น **กำลังแรงงานรวม** หมายถึง ผู้ที่มีอายุ 15 ปีขึ้นไป ในสัปดาห์แห่งการสำรวจเป็นผู้มีงานทำหรือว่างงาน

ความถี่ของข้อมูล **ปีล่าสุดที่จัดเก็บ**	ทุกปี 2565
หลักวิธีทางสถิติ **- ความครอบคลุม** **- วิธีการจัดเก็บ** **- การคำนวณ**	 - ทุกจังหวัด ทั่วประเทศ - การลงทะเบียนประกันตนของลูกจ้างตามมาตรา 33 มาตรา 39 และมาตรา 40 ทั่วประเทศ - รายงานกำลังคนภาครัฐในฝ่ายพลเรือน สูตรการคำนวณ : ร้อยละของแรงงานที่มีหลักประกันทางสังคม $= \frac{\text{จำนวนผู้ประกันตนตามมาตรา 33 มาตรา 39 และ มาตรา 40 และจำนวนข้าราชการพลเรือน}}{\text{กำลังแรงงานรวม}} \times 100$
แหล่งที่มาของข้อมูล	1. จำนวนผู้ลงทะเบียนประกันตน กองวิจัยและพัฒนา สำนักงานประกันสังคม 2. จำนวนข้าราชการพลเรือน สำนักงาน ก.พ. 3. ผู้อยู่ในกำลังแรงงาน การสำรวจภาวะการทำงานของประชากร เฉลี่ย 4 ไตรมาส สำนักงานสถิติแห่งชาติ ประมวลผลโดยกองพัฒนาข้อมูลและตัวชี้วัดสังคม สำนักงานสภาพัฒนาการเศรษฐกิจและสังคมแห่งชาติ

ชื่อตัวชี้วัด 12 . อัตราการประสบอันตรายหรือเจ็บป่วยเนื่องจากการทำงานต่อลูกจ้าง 1,000 คน

ชื่อดัชนีย่อย	3. ชีวิตการงาน
ตัวชี้วัด	**อัตราการประสบอันตรายหรือเจ็บป่วยเนื่องจากการทำงานต่อลูกจ้าง 1,000 คน**
คำจำกัดความศัพท์	**อัตราการประสบอันตรายหรือเจ็บป่วยเนื่องจากการทำงานต่อลูกจ้าง 1,000 คน** หมายถึง จำนวนลูกจ้างที่ประสบอันตรายหรือเจ็บป่วยเนื่องจากการทำงานทั้งหมดใน 1 ปี ต่อจำนวนลูกจ้างที่อยู่ในความคุ้มครองกองทุนเงินทดแทนทั้งหมด ณ สิ้นปี คูณด้วย 1,000 โดยการประสบอันตรายหรือเจ็บป่วยเนื่องจากการทำงาน ครอบคลุมทุกกรณีความรุนแรง คือ ตาย ทุพพลภาพ สูญเสียอวัยวะบางส่วน หยุดงานเกิน 3 วัน และหยุดงานไม่เกิน 3 วัน
ความถี่ของข้อมูล **ปีล่าสุดที่จัดเก็บ**	ทุกปี 2565
หลักวิธีทางสถิติ **- ความครอบคลุม** **- วิธีการจัดเก็บ** **- การคำนวณ**	 - ทุกจังหวัด ทั่วประเทศ - จากรายงานการบันทึกข้อมูลผู้ประกันตนขึ้นทะเบียนของกองทุนเงินทดแทนเพื่อขอรับประโยชน์ทดแทนจากการประสบอันตรายหรือเจ็บป่วยเนื่องจากการทำงาน สูตรการคำนวณ : อัตราการประสบอันตรายหรือเจ็บป่วยเนื่องจากการทำงานต่อลูกจ้าง 1,000 คน $= \frac{\text{จำนวนลูกจ้างที่ประสบอันตรายหรือเจ็บป่วยเนื่องจากการทำงาน}}{\text{จำนวนลูกจ้างที่อยู่ในความคุ้มครองของกองทุนเงินทดแทนทั้งหมด}} \times 1{,}000$
แหล่งที่มาของข้อมูล	สำนักงานกองทุนเงินทดแทน สำนักงานประกันสังคม กระทรวงแรงงาน

ชื่อตัวชี้วัด 13. ผลิตภัณฑ์มวลรวมต่อหัว (บาท)

ชื่อดัชนีย่อย	4. เศรษฐกิจ
ตัวชี้วัด	**ผลิตภัณฑ์มวลรวมต่อหัว (บาท)**
คำจำกัดความศัพท์	**ผลิตภัณฑ์มวลรวมต่อหัว** หมายถึง “เงินหรือสิ่งของ” ที่ประชากรได้รับจากปัจจัยการผลิตต่าง ๆ ได้แก่ ค่าจ้าง ค่าเช่า ดอกเบี้ย และกำไร หรือมูลค่าของสินค้าและบริการขั้นสุดท้ายที่ประเทศผลิตขึ้นมาได้ในช่วงระยะเวลาหนึ่งต่อจำนวนประชากรทั้งหมด โดยในการประมวลดัชนีความก้าวหน้าของคนจะอาศัยข้อมูลมูลค่าของผลิตภัณฑ์มวลรวมจังหวัดต่อหัวรายจังหวัด (GPP percapita) เป็นหลักประกอบด้วย ดังนี้ **1. รายได้ประจำ** ได้แก่

	1.1 รายได้ที่เกิดจากการทำงานหรือผลิตเอง ประกอบด้วย (1) ค่าจ้างและเงินเดือน (รวมค่าตอบแทนอื่นๆ ที่ได้จากการทำงาน) (ก่อนหักภาษี/เงินสมทบกองทุนสำรองเลี้ยงชีพ/เงินประกันสังคม ฯลฯ) (2) รายได้จากการประกอบธุรกิจ อุตสาหกรรม วิชาชีพ (ที่ไม่ใช่การเกษตร) (รายรับเบื้องต้น บวก มูลค่าสินค้า/บริการของธุรกิจที่นำมาอุปโภคบริโภคในครัวเรือน ลบ ค่าใช้จ่ายในการดำเนินการ) (3) รายได้จากการประกอบการเกษตร (มูลค่าผลผลิตการเกษตรทั้งหมด ลบ ค่าใช้จ่ายในการดำเนินการ) **1.2 รายได้จากแหล่งอื่นๆ ที่ไม่ใช่จากการทำงาน** ประกอบด้วย (1) เงินบำเหน็จ/บำนาญ เงินประโยชน์ทดแทนต่าง ๆ (เกิดอุบัติเหตุ/การเจ็บป่วยจากการทำงาน) (2) เงินชดเชยการออกจากงาน (3) เงินและสิ่งของที่ได้รับความช่วยเหลือจากบุคคลนอกครัวเรือน/รัฐ/องค์การต่าง ๆ (4) รายได้จากทรัพย์สิน เช่น ค่าเช่าที่ดิน บ้าน ดอกเบี้ย ค่าลิขสิทธิ์และสิทธิบัตร (5) การลงทุน (ที่ไม่ได้มีส่วนร่วมในการดำเนินงาน) เช่น การซื้อ/ขายหุ้น การลงทุนแล้วได้รับเงินปันผล ฯลฯ ทั้งนี้ ได้รวมการประเมินค่าเช่าบ้านที่ครัวเรือนเป็นเจ้าของ และอยู่เองหรือที่อยู่อาศัยที่บุคคลอื่นให้อยู่ฟรี **2. รายได้ไม่ประจำ** ได้แก่ เงินที่ได้รับเป็นเงินรางวัล เงินถูกสลากกินแบ่ง เงินมรดก ของขวัญ เงินได้รับจากการประกันสุขภาพ อุบัติเหตุ ไฟไหม้ หรือค่านายหน้า (ในกรณีที่ไม่ได้ประกอบเป็นธุรกิจ)
ความถี่ของข้อมูล **ปีล่าสุดที่จัดเก็บ**	ทุกปี 2564
หลักวิธีทางสถิติ **- ความครอบคลุม** **- วิธีการจัดเก็บ** **- การคำนวณ**	 ทุกจังหวัดทั่วประเทศ รวบรวมข้อมูลจากหน่วยงานต่าง ๆ ทั่วประเทศและประมวลผลตามหลักบัญชีประชาชาติที่เป็นมาตรฐานสากล สูตรการคำนวณ : รายได้เฉลี่ยประชากรต่อคนต่อปี $= \frac{\text{ผลรวมผลิตภัณฑ์ภาคและจังหวัดต่อปี}}{\text{จำนวนประชากร}}$
แหล่งที่มาของข้อมูล	กองบัญชีประชาชาติ สำนักงานสภาพัฒนาการเศรษฐกิจและสังคมแห่งชาติ การคาดประมาณประชากร สำนักงานสภาพัฒนาการเศรษฐกิจและสังคมแห่งชาติ

ชื่อตัวชี้วัด 14. สัดส่วนประชากรยากจน (%)

ชื่อดัชนีย่อย	4. เศรษฐกิจ
ตัวชี้วัด	**สัดส่วนประชากรยากจน (%)**
คำจำกัดความศัพท์	**สัดส่วนประชากรยากจน หรือสัดส่วนคนจน** หมายถึง ร้อยละของประชากรที่มีรายจ่ายเพื่อการอุปโภคบริโภคเฉลี่ยต่อคนต่อเดือนต่ำกว่าเส้นความยากจน
ความถี่ของข้อมูล **ปีล่าสุดที่จัดเก็บ**	ทุกปี 2565
หลักวิธีทางสถิติ **- ความครอบคลุม** **- วิธีการจัดเก็บ**	 ครัวเรือนส่วนบุคคลในทุกจังหวัดทั่วประเทศ ทั้งที่อยู่ในเขตเทศบาลและนอกเขตเทศบาล (ยกเว้นครัวเรือนทูต ผู้แทนต่างประเทศ และผู้อยู่อาศัยในประเทศไทยชั่วคราว ทุกจังหวัด ทั่วประเทศ **สัดส่วนประชากรที่อยู่ใต้เส้นความยากจน** เป็นตัวชี้วัดความยากจน ซึ่งสำนักงานสภาพัฒนาการเศรษฐกิจและสังคมแห่งชาติได้จัดทำขึ้นโดยใช้ข้อมูลการสำรวจภาวะเศรษฐกิจและสังคมของครัวเรือน (SES) ของสำนักงานสถิติแห่งชาติ เป็นฐานในการคำนวณ โดยข้อมูลการสำรวจดังกล่าวครอบคลุมข้อมูลเดือนมกราคม - ธันวาคม จากครัวเรือนตัวอย่างในทุกจังหวัดทั่วประเทศ ทั้งในเขตเทศบาลและนอกเขตเทศบาล จำนวนครัวเรือนตัวอย่างประมาณ 52,000 ครัวเรือน (ปี 2562 ได้เพิ่มจำนวนครัวเรือนตัวอย่างเป็น 55,854 ครัวเรือน โดยเพิ่มเฉพาะครัวเรือนนอกเขตเทศบาลเพื่อให้จำนวนครัวเรือนตัวอย่างสามารถสะท้อนความหลากหลายตามภาวะเศรษฐกิจและสังคมในปัจจุบัน)

- การคำนวณ	**สัดส่วนประชากรที่อยู่ใต้เส้นความยากจน** คำนวณจาก จำนวนประชากรที่มีรายจ่ายเพื่อการอุปโภคบริโภคเฉลี่ยต่อคนต่อเดือนต่ำกว่าเส้นความยากจน หารด้วย จำนวนประชากรทั้งหมด คูณด้วย 100 โดยมีหน่วยนับเป็นร้อยละ **เส้นความยากจน** (Poverty line) เป็นเครื่องมือสำหรับใช้วัดภาวะความยากจน โดยคำนวณจากต้นทุนหรือมูลค่าในการได้มาซึ่งอาหาร (Food) และสินค้าบริการในหมวดที่ไม่ใช่อาหาร (Non-food) ที่เป็นสิ่งจำเป็นพื้นฐานในการดำรงชีวิตขั้นต่ำของปัจเจกบุคคลเพื่อให้สามารถดำรงชีวิตอยู่ได้ในสังคม โดยได้ใช้ข้อมูลจากการสำรวจภาวะเศรษฐกิจและสังคมของครัวเรือน (SES) ของสำนักงานสถิติแห่งชาติ ร่วมกับข้อมูลอื่นๆ เป็นฐานในการคำนวณ มีหน่วยนับเป็น บาท/คน/เดือน ทั้งนี้ เส้นความยากจนสะท้อนมาตรฐานการครองชีพขั้นต่ำ (Minimum standard of living) ของสังคม **รายจ่ายเพื่อการอุปโภคบริโภค** ได้แก่ - ที่อยู่อาศัย - เครื่องแต่งบ้าน เครื่องใช้เบ็ดเตล็ดและการดำเนินการในครัวเรือน - ค่าจ้างบุคคลที่ให้บริการแก่ครัวเรือน - เสื้อผ้า เครื่องแต่งกาย รองเท้า ของใช้/บริการส่วนบุคคล - เวชภัณฑ์และค่ารักษาพยาบาล - การเดินทางและการสื่อสาร - การศึกษา - การบันเทิง การอ่าน และกิจกรรมทางศาสนา **รายจ่ายเพื่อการอุปโภคบริโภคเฉลี่ย** หมายถึง ค่าใช้จ่ายอุปโภคบริโภคของครัวเรือน หารด้วยจำนวนสมาชิกในครัวเรือน โดยมีหน่วยนับเป็น บาท/คน/เดือน ซึ่งเป็นข้อมูล SES **ประชากร** เป็นจำนวนประชากรที่มีการปรับโครงสร้างและจำนวนให้สอดคล้องกับข้อมูลสำมะโนประชากร และข้อมูลคาดประมาณประชากร แล้วจัดทำค่าถ่วงน้ำหนักประชากรเพื่อใช้กับข้อมูล SES ในการคำนวณประชากร เช่น การคำนวณค่าถ่วงน้ำหนักประชากร (ค่า weight ประชากร) ปี 2561 โดยใช้ข้อมูลจำนวนประชากรรายจังหวัดรายพื้นที่จากข้อมูล SES ปี 2561 เปรียบเทียบกับข้อมูลจำนวนประชากรปี 2561 ที่คำนวณขึ้นโดยใช้อัตราเพิ่มของประชากรระหว่างข้อมูลสำมะโนประชากร ปี 2543 กับปี 2553 และปรับด้วยจำนวนประชากร ปี 2560 จากข้อมูลคาดประมาณประชากรของประเทศไทย (Population projection) ของสำนักงานสภาพัฒนาการเศรษฐกิจและสังคม ซึ่งจะได้ประชากรรายจังหวัดรายพื้นที่ปี 2561
แหล่งที่มาของข้อมูล	ข้อมูลจากการสำรวจภาวะเศรษฐกิจและสังคมของครัวเรือน สำนักงานสถิติแห่งชาติ, ประมวลผลโดยกองพัฒนาข้อมูลและตัวชี้วัดสังคม สศช.

ชื่อตัวชี้วัด 15. ร้อยละของครัวเรือนที่มีหนี้สินเพื่อการอุปโภคบริโภค (%)

ชื่อดัชนีย่อย	4. เศรษฐกิจ
ตัวชี้วัด	**ร้อยละของครัวเรือนที่มีหนี้สินเพื่อการอุปโภคบริโภค (%)**
คำจำกัดความศัพท์	**ร้อยละของครัวเรือนที่มีหนี้สินเพื่อการอุปโภคบริโภค** หมายถึง สัดส่วนจำนวนครัวเรือนที่มีหนี้ในระบบและ/หรือนอกระบบที่กู้ยืมเพื่อใช้อุปโภคบริโภคของครัวเรือนต่อจำนวนครัวเรือนทั้งหมด ซึ่งมีหน่วยเป็น ร้อยละของครัวเรือนทั้งหมด **ครัวเรือนที่มีหนี้สินเพื่อการอุปโภคบริโภค** หมายถึง ครัวเรือนที่มีหนี้ในระบบและ/หรือนอกระบบที่กู้ยืมเพื่อใช้อุปโภคบริโภคของครัวเรือน โดยค่าใช้จ่ายเพื่ออุปโภคบริโภค หมายถึง ที่อยู่อาศัย เครื่องแต่งบ้าน เครื่องใช้เบ็ดเตล็ดและการดำเนินการในครัวเรือน ค่าจ้างบุคคลที่ให้บริการแก่ครัวเรือน เสื้อผ้า เครื่องแต่งกาย รองเท้า ของใช้/บริการส่วนบุคคล เวชภัณฑ์และค่ารักษาพยาบาล การเดินทางและการสื่อสาร การศึกษา การบันเทิง การอ่าน และ กิจกรรมทางศาสนา

	หนี้ในระบบ หมายถึง หนี้สินที่กู้ยืมจากธนาคาร สถาบันการเงิน สหกรณ์ออมทรัพย์ หรือเป็นสวัสดิการของสำนักงาน หรือดำเนินการโดยหน่วยงานภาครัฐ (เช่น กองทุนหมู่บ้าน) โดยมีอัตราดอกเบี้ยไม่เกินที่กฎหมายกำหนด **หนี้นอกระบบ** หมายถึง หนี้สินที่กู้ยืมจากบุคคลธรรมดา เช่น นายทุนเงินกู้ พ่อค้าคนกลาง ญาติ เพื่อนบ้านโดยมีอัตราดอกเบี้ยเป็นไปตามที่ผู้ให้กู้กำหนด
ความถี่ของข้อมูล **ปีล่าสุดที่จัดเก็บ**	2 ปี/ครั้ง 2564
หลักวิธีทางสถิติ **- ความครอบคลุม** **- วิธีการจัดเก็บ** **- การคำนวณ**	 - ครัวเรือนส่วนบุคคลในทุกจังหวัดทั่วประเทศ ทั้งที่อยู่ในเขตเทศบาลและนอกเขตเทศบาล (ยกเว้นครัวเรือนทูต ผู้แทนต่างประเทศและผู้อยู่อาศัยในประเทศไทยชั่วคราว) รวม ครัวเรือนส่วนบุคคลที่อาศัยอยู่ในครัวเรือนสถาบัน เช่น หอพัก โรงพยาบาล เป็นต้น - การสำรวจโดยใช้การสัมภาษณ์หัวหน้าครัวเรือน หรือสมาชิกในครัวเรือนที่ตกเป็นตัวอย่าง โดยพนักงานของสำนักงานสถิติแห่งชาติ ในการเก็บรวบรวมข้อมูล ได้ทำการแบ่งครัวเรือนตัวอย่างประมาณ 55,854 ครัวเรือน (ซึ่งปี 2562 ได้เพิ่มจำนวนครัวเรือนตัวอย่างจากเดิม 52,000 ครัวเรือนเฉพาะนอกเขตเทศบาล เพื่อให้จำนวนครัวเรือนตัวอย่างสามารถสะท้อนความหลากหลายตามภาวะเศรษฐกิจและสังคมในปัจจุบัน) ทั้งนี้ ค่าใช้จ่ายที่นำเสนอเป็นค่าใช้จ่ายเฉลี่ยที่จำเป็นต้องใช้ในการยังชีพเท่านั้น จึงไม่รวมการสะสมทุน เช่น ซื้อบ้าน/ที่ดิน และเงินออม เป็นต้น สูตรการคำนวณ : ร้อยละของครัวเรือนที่มีหนี้สินเพื่อการอุปโภคบริโภค $= \frac{\text{จำนวนครัวเรือนที่มีหนี้สินเพื่อการอุปโภคบริโภค}}{\text{จำนวนครัวเรือนทั้งหมด}} \times 100$
แหล่งที่มาของข้อมูล	ข้อมูลจากการสำรวจภาวะเศรษฐกิจและสังคมของครัวเรือน สำนักงานสถิติแห่งชาติ, ประมวลผลโดยกองพัฒนาข้อมูลและตัวชี้วัดสังคม สศช.

ชื่อตัวชี้วัด 16. ดัชนีความไม่เสมอภาคด้านรายจ่าย (%)

ชื่อดัชนีย่อย	4. เศรษฐกิจ
ตัวชี้วัด	**ดัชนีความไม่เสมอภาคด้านรายจ่าย (%)**
คำจำกัดความศัพท์	**ดัชนีความไม่เสมอภาคด้านรายจ่าย** คือ ค่าสัมประสิทธิ์ความไม่เสมอภาคด้านรายจ่าย หรือค่าสัมประสิทธิ์จีนีด้านรายจ่าย (Gini Coefficient) เป็นตัวบ่งชี้ที่สะท้อนการกระจายรายจ่ายหรือความเหลื่อมล้ำด้านรายจ่ายของคนในสังคม ที่ใช้ค่าที่แสดงเป็นเปอร์เซ็นต์ ค่าสัมประสิทธิ์ความไม่เสมอภาคของรายจ่ายหรือค่าสัมประสิทธิ์จีนีด้านรายจ่าย (Gini coefficient) มีค่าอยู่ระหว่าง 0 และ 1 โดยค่ายิ่งมากขึ้นแสดงว่าความไม่เท่าเทียมกันของรายจ่ายหรือความเหลื่อมล้ำของรายจ่ายยิ่งมากขึ้น ถ้ามีค่า เท่ากับ 0 แสดงถึงการกระจายรายจ่ายมีความเท่าเทียมกันอย่างสมบูรณ์ แต่ถ้ามีค่า เท่ากับ 1 แสดงถึงการกระจายรายจ่ายมีความไม่เท่าเทียมกันอย่างสมบูรณ์
ความถี่ของข้อมูล **ปีล่าสุดที่จัดเก็บ**	ทุกปี 2565
หลักวิธีทางสถิติ **- ความครอบคลุม** **- วิธีการจัดเก็บ**	 ทุกจังหวัด ทั่วประเทศ **ค่าสัมประสิทธิ์ความไม่เสมอภาคด้านรายจ่าย (Gini Coefficient) ระดับจังหวัด** ซึ่งสำนักงานสภาการพัฒนาการเศรษฐกิจและสังคมแห่งชาติ ได้จัดทำขึ้นโดยใช้ข้อมูลการสำรวจภาวะเศรษฐกิจและสังคมของครัวเรือน (SES) ของสำนักงานสถิติแห่งชาติ เป็นฐานในการคำนวณ โดยข้อมูลการสำรวจดังกล่าวครอบคลุมข้อมูลเดือนมกราคม - ธันวาคม จากครัวเรือนตัวอย่างในทุกจังหวัดทั่วประเทศ ทั้งในเขตเทศบาลและนอกเขตเทศบาล จำนวนครัวเรือนตัวอย่างประมาณ 55,854 ครัวเรือน (ซึ่งปี 2562 ได้เพิ่มจำนวนครัวเรือนตัวอย่างจากเดิม 52,000 ครัวเรือนเฉพาะนอก

- การคำนวณ	เขตเทศบาล เพื่อให้จำนวนครัวเรือนตัวอย่างสามารถสะท้อนความหลากหลายตามภาวะเศรษฐกิจและสังคมในปัจจุบัน) ทั้งนี้ ค่าใช้จ่ายที่นำเสนอเป็นค่าใช้จ่ายเฉลี่ยที่จำเป็นต้องใช้ในการยังชีพเท่านั้น จึงไม่รวมการสะสมทุน เช่น ซื้อบ้าน/ที่ดิน และเงินออม เป็นต้น สูตรการคำนวณ : สัมประสิทธิ์ Gini = $\frac{2\ \mathrm{cov}\ (E,F)}{\mu}$ เมื่อ E คือ รายจ่ายอุปโภคบริโภคต่อเดือนของบุคคล (density function) F คือ cumulative function รายจ่ายอุปโภคบริโภคต่อเดือนของบุคคล μ คือ ค่าเฉลี่ยของรายจ่ายอุปโภคบริโภคต่อเดือน ต่อคน **โดยอธิบายขั้นตอนการคำนวณง่าย ๆ ได้ดังนี้** 1) เรียงข้อมูลประชากรตามระดับรายจ่ายจากน้อยสุดไปมากที่สุด 2) หาเส้น Lorenz curve ของการกระจายรายจ่าย ซึ่งคำนวณจากสัดส่วนสะสมของประชากร กับสัดส่วนสะสมของรายจ่าย 3) ค่าสัมประสิทธิ์จีนี คือ ค่าของพื้นที่ระหว่าง Lorenz curve ของการกระจายรายจ่าย กับ เส้นการกระจายรายจ่ายสัมบูรณ์ (เส้น 45 องศา) เป็นตัวตั้ง และค่าของพื้นที่ใต้เส้นการกระจายรายจ่ายสัมบูรณ์ทั้งหมด เป็นตัวหาร (ค่าของพื้นที่สามเหลี่ยมใต้เส้น 45 องศา) 4) นำค่าสัมประสิทธิ์จินีมาแปลงให้อยู่ในรูปดัชนีความไม่เสมอภาคด้านรายจ่าย คือ $\frac{\text{ค่าสัมประสิทธิ์จินี}}{1} \times 100$ ทั้งนี้ การคำนวณสัมประสิทธิ์จีนีอยู่บนสมมติฐานว่าไม่มีใครมีรายจ่ายต่ำกว่าศูนย์ 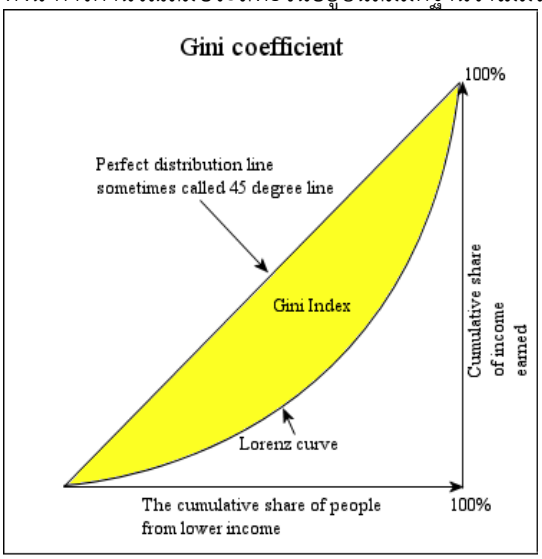
แหล่งที่มาของข้อมูล	ข้อมูลจากการสำรวจภาวะเศรษฐกิจและสังคมของครัวเรือน สำนักงานสถิติแห่งชาติ, ประมวลผลโดยกองพัฒนาข้อมูลและตัวชี้วัดสังคม สศช.

ชื่อตัวชี้วัด 17. ร้อยละครัวเรือนที่มีที่อยู่อาศัยใช้วัสดุคงทนและเป็นของตนเอง (%)

ชื่อดัชนีย่อย	5. ที่อยู่อาศัยและสภาพแวดล้อม
ตัวชี้วัด	**ร้อยละครัวเรือนที่มีที่อยู่อาศัยใช้วัสดุคงทนและเป็นของตนเอง (%)**
คำจำกัดความศัพท์	**ร้อยละครัวเรือนที่มีที่อยู่อาศัยใช้วัสดุคงทนและเป็นของตนเอง** หมายถึง สัดส่วนครัวเรือนที่เป็นเจ้าของบ้านและที่ดินหรือเช่าซื้อ รวมทั้งสร้างด้วยวัสดุที่มีความแข็งแรงทนทาน เช่น ซีเมนต์ ไม้ เป็นต้น ต่อครัวเรือนทั้งหมด **สถานภาพการครอบครองที่อยู่อาศัย**

	- เป็นเจ้าของบ้านและที่ดิน - เป็นเจ้าของบ้านแต่เช่าที่ดิน - เช่าซื้อ - บ้านเช่า - อยู่โดยไม่เสียค่าเช่า **ที่อยู่อาศัย** หมายถึง สถานที่ที่สมาชิกในครัวเรือนใช้เป็นที่อยู่อาศัยโดยไม่คำนึงถึงลักษณะการจัดแต่งหรือสิ่งอำนวยความสะดวกต่างๆ ที่อยู่อาศัย อาจจะเป็นห้องห้องเดียว บ้านหนึ่งหลังบ้านสองหลังหรือมากกว่าซึ่งใช้เป็นที่อยู่อาศัยของครัวเรือนขนาดใหญ่ ตึกแถว ห้องแถว ห้องชุด เรือ แพ เป็นต้น
ความถี่ของข้อมูล **ปีล่าสุดที่จัดเก็บ**	ทุกปี 2565
หลักวิธีทางสถิติ **- ความครอบคลุม** **- วิธีการจัดเก็บ** **- การคำนวณ**	 ครัวเรือนส่วนบุคคลในทุกจังหวัดทั่วประเทศ ทั้งที่อยู่ในเขตเทศบาลและนอกเขตเทศบาล (ยกเว้นครัวเรือนทูต ผู้แทนต่างประเทศและผู้อยู่อาศัยในประเทศไทยชั่วคราว) รวม ครัวเรือนส่วนบุคคลที่อาศัยอยู่ในครัวเรือนสถาบัน เช่น หอพัก โรงพยาบาล เป็นต้น - การสำรวจโดยใช้การสัมภาษณ์หัวหน้าครัวเรือน หรือสมาชิกในครัวเรือนที่ตกเป็นตัวอย่าง โดยพนักงานของสำนักงานสถิติแห่งชาติ ในการเก็บรวบรวมข้อมูล ได้ทำการแบ่งครัวเรือนตัวอย่างประมาณ 55,854 ครัวเรือน (ซึ่งปี 2562 ได้เพิ่มจำนวนครัวเรือนตัวอย่างจากเดิม 52,000 ครัวเรือนเฉพาะนอกเขตเทศบาล เพื่อให้จำนวนครัวเรือนตัวอย่างสามารถสะท้อนความหลากหลายตามภาวะเศรษฐกิจและสังคมในปัจจุบัน) สูตรการคำนวณ : ร้อยละครัวเรือนที่มีที่อยู่อาศัยใช้วัสดุคงทนและเป็นของตนเอง $= \frac{\text{จำนวนครัวเรือนที่มีที่อยู่อาศัยใช้วัสดุคงทนและเป็นของตนเอง}}{\text{จำนวนครัวเรือนทั้งหมด}} \times 100$ **ครัวเรือนส่วนบุคคล** หมายถึง (1) ครัวเรือนหนึ่งคน คือ บุคคลคนเดียวซึ่งหุงหาอาหารและจัดหาสิ่งอุปโภคที่จำเป็นแก่การครองชีพโดยไม่เกี่ยวกับผู้ใด ซึ่ง อาจพำนักอยู่ในเคหสถานเดียวกัน (2) ครัวเรือนหลายคน คือ ครัวเรือนที่มีบุคคลตั้งแต่ 2 คนขึ้นไปร่วมกันจัดหาและใช้สิ่งอุปโภคบริโภคที่จำเป็นแก่การครองชีพ ร่วมกัน บุคคลที่มาอยู่รวมกันในครัวเรือนอาจจะเป็นญาติหรือไม่เป็นญาติกันก็ได้ ได้แก่ 2.1 ครัวเรือนที่ประกอบด้วยบุคคลที่มีความสัมพันธ์ฉันท์ญาติมาอยู่ด้วยกันหรืออยู่แบบครอบครัว 2.2 ครัวเรือนที่ประกอบด้วยบุคคลที่ไม่มีความสัมพันธ์ฉันท์ญาติไม่เกิน 5 คน มาอาศัยอยู่ด้วยกันช่วยกันจ่ายค่าที่พัก ให้นับเป็นครัวเรือนส่วนบุคคล 1ครัวเรือน 2.3 ครัวเรือนคนงานที่นายจ้างจัดให้อยู่อาศัยร่วมกันไม่เกิน 5 คน ถือเป็น 1 ครัวเรือนส่วนบุคคล 2.4 ครัวเรือนที่มีบุคคลตั้งแต่6คนขึ้นไปมาอยู่ร่วมกันซึ่งบุคคลเหล่านั้นจะต้องมีบุคคลที่เป็นญาติกันตั้งแต่ 4 คนขึ้นไปหรือเป็นญาติไม่เกิน 3 คน แต่มีคนใดคนหนึ่งรับผิดชอบค่าใช้จ่ายของคนทั้งหมดถือเป็นครัวเรือนส่วนบุคคล 1 ครัวเรือน
แหล่งที่มาของข้อมูล	ข้อมูลจากการสำรวจภาวะเศรษฐกิจและสังคมของครัวเรือน สำนักงานสถิติแห่งชาติ, ประมวลผลโดยกองพัฒนาข้อมูลและตัวชี้วัดสังคม สศช.

ชื่อตัวชี้วัด 18. สัดส่วนกำลังการผลิตติดตั้งไฟฟ้าจากพลังงานทดแทนต่อการใช้พลังงานไฟฟ้ารวม (KW/1,000 GW)

ชื่อดัชนีย่อย	5. ที่อยู่อาศัยและสภาพแวดล้อม
ตัวชี้วัด	**สัดส่วนกำลังการผลิตติดตั้งไฟฟ้าจากพลังงานทดแทนต่อการใช้พลังงานไฟฟ้ารวม (กิโลวัตต์/1,000 กิกะวัตต์)**

คำจำกัดความศัพท์	**สัดส่วนกำลังการผลิตติดตั้งไฟฟ้าจากพลังงานทดแทนต่อการใช้พลังงานไฟฟ้ารวม** หมายถึง ปริมาณกำลังการผลิตไฟฟ้าจากพลังงานทดแทน ได้แก่ แสงอาทิตย์ ลม พลังน้ำขนาดใหญ่ พลังน้ำขนาดเล็ก ชีวมวล ก๊าซชีวภาพ ขยะ พลังความร้อนใต้พิภพ ต่อปริมาณการใช้พลังงานไฟฟ้าทั้งหมด **การใช้พลังงานไฟฟ้ารวม** หมายถึง ปริมาณการจ่ายกระแสไฟฟ้าจากแหล่งผลิตหรือระบบการจ่ายกระแสไฟให้แก่ผู้บริโภค การขายกระแสไฟฟ้าให้แก่ผู้บริโภคไปยังสถานที่ต่าง ๆ ที่มีการใช้ไฟฟ้า เช่น บ้านและที่อยู่อาศัย เกษตรกรรม อุตสาหกรรม ธุรกิจการค้า การขนส่ง และอื่น ๆ
ความถี่ของข้อมูล **ปีล่าสุดที่จัดเก็บ**	ทุกปี 2564
หลักวิธีทางสถิติ **- ความครอบคลุม** **- วิธีการจัดเก็บ** **- การคำนวณ**	- ทุกจังหวัด ทั่วประเทศ - การรายงานประจำปี สูตรการคำนวณ : สัดส่วนกำลังติดตั้งไฟฟ้าทดแทนต่อการใช้พลังงานไฟฟ้ารวม $= \frac{\text{กำลังการผลิตติดตั้งไฟฟ้าจากพลังงานทดแทน } (\mathrm{KW})}{\text{ปริมาณการใช้ไฟฟ้ารวม} (1{,}000\ \mathrm{GW})}$
แหล่งที่มาของข้อมูล	กรมพัฒนาพลังงานทดแทนและอนุรักษ์พลังงาน กระทรวงพลังงงาน

ชื่อตัวชี้วัด 19 อัตราการร้องเรียนปัญหามลพิษ (เรื่องต่อประชากรแสนคน)

ชื่อดัชนีย่อย	5. ที่อยู่อาศัยและสภาพแวดล้อม
ตัวชี้วัด	**อัตราการร้องเรียนปัญหามลพิษ (เรื่องต่อประชากรแสนคน)**
คำจำกัดความศัพท์	**อัตราการร้องเรียนปัญหามลพิษ** หมายถึง จำนวนเรื่องร้องเรียนด้านมลพิษที่กรมควบคุมมลพิษได้รับแจ้ง ได้แก่ กลิ่นเหม็น เสียงดังรบกวน ฝุ่นละออง เขม่าควัน น้ำเสีย ขยะมูลฝอยและสิ่งปฏิกูลของเสียและอันตราย ความสั่นสะเทือน เป็นต้น ต่อประชากร 1 แสนคน
ความถี่ของข้อมูล **ปีล่าสุดที่จัดเก็บ**	ทุกปี 2565
หลักวิธีทางสถิติ **- ความครอบคลุม** **- วิธีการจัดเก็บ** **- การคำนวณ**	- ทุกจังหวัด ทั่วประเทศ - ข้อมูลการร้องเรียนมลพิษจากกรมควบคุมมลพิษ กระทรวงทรัพยากรธรรมชาติและสิ่งแวดล้อม สูตรการคำนวณ : อัตราการร้องเรียนปัญหามลพิษ $= \frac{\text{จำนวนการร้องเรียนปัญหามลพิษ}}{\text{จำนวนประชากรทั้งหมด}} \times 100{,}000$
แหล่งที่มาของข้อมูล	กรมควบคุมมลพิษ กระทรวงทรัพยากรธรรมชาติและสิ่งแวดล้อม สำนักบริหารการทะเบียน กรมการปกครอง กระทรวงมหาดไทย

ชื่อตัวชี้วัด 20. ร้อยละประชากรที่ประสบภัยพิบัติ (%)

ชื่อดัชนีย่อย	5. ที่อยู่อาศัยและสภาพแวดล้อม
ตัวชี้วัด	**ร้อยละประชากรที่ประสบภัยพิบัติ (%)**
คำจำกัดความศัพท์	**ร้อยละประชากรที่ประสบภัยพิบัติ** หมายถึง ร้อยละของประชากรที่ประสบอุทกภัยและภัยแล้งต่อจำนวนประชากรทั้งหมด **อุทกภัย** หมายถึง อันตรายจากน้ำท่วม เกิดจากระดับน้ำในทะเล มหาสมุทร ทำความเสียหายแก่ชีวิตและทรัพย์สิน **ภัยแล้ง** หมายถึง ความแห้งแล้งของลมฟ้าอากาศ อันเกิดจากฝนไม่ตกตามฤดูกาล ครอบคลุมพื้นที่บริเวณกว้าง เป็นระยะเวลานาน ก่อให้เกิดความเสียหาย ความอดอยาก

ความถี่ของข้อมูล **ปีล่าสุดที่จัดเก็บ**	ทุกปี 2565
หลักวิธีทางสถิติ **- ความครอบคลุม** **- วิธีการจัดเก็บ** **- การคำนวณ**	 - ทุกจังหวัด ทั่วประเทศ รายงานสถานการณ์การประสบความเสียหายจากอุทกภัยและภัยแล้ง ของกรมป้องกันและบรรเทาสาธารณภัย และข้อมูลจำนวนประชากร ณ 31 ธันวาคม ของกรมการปกครอง กระทรวงมหาดไทย สูตรการคำนวณ : หาค่าร้อยละของ ปชก.ที่ประสบความเสียหายจากอุทกภัยต่อประชากรทั้งหมด และร้อยละของ ปชก.ที่ประสบความเสียหายจากภัยแล้งต่อประชากรทั้งหมด และนำมาหาค่าเฉลี่ย $= \left[\left(\frac{\text{จำนวน ปชก.ที่ประสบความเสียหายจากอุทกภัย}}{\text{จำนวนประชากรทั้งหมด}} \times 100\right) + \left(\frac{\text{จำนวน ปชก.ที่ประสบความเสียหายจากภัยแล้ง}}{\text{จำนวนประชากรทั้งหมด}} \times 100\right)\right] / 2$
แหล่งที่มาของข้อมูล	รายงานสถิติอุทกภัยและภัยแล้งของประเทศไทยประจำปี ศูนย์ข้อมูลสาธารณภัย กรมป้องกันและบรรเทาสาธารณภัย, ข้อมูลประชากรจากสำนักบริหารการทะเบียน กรมการปกครอง, ประมวลผลโดย กองพัฒนาข้อมูลและตัวชี้วัดสังคม สศช.

ชื่อตัวชี้วัด 21. เด็กและเยาวชนที่เข้าสู่สถานพินิจและคุ้มครองเด็กและเยาวชน (คนต่อประชากรกลุ่มอายุพันคน)

ชื่อดัชนีย่อย	6. ชีวิตครอบครัวและชุมชน
ตัวชี้วัด	**เด็กและเยาวชนที่เข้าสู่สถานพินิจและคุ้มครองเด็กและเยาวชน (คนต่อประชากรกลุ่มอายุพันคน)**
คำจำกัดความศัพท์	**เด็กและเยาวชนที่เข้าสู่สถานพินิจและคุ้มครองเด็กและเยาวชน (ต่อประชากรกลุ่มอายุพันคน)** หมายถึง จำนวนเด็กและเยาวชนที่กระทำผิดและถูกดำเนินคดีโดยสถานพินิจและคุ้มครองเด็กและเยาวชนต่อจำนวนประชากรกลุ่มอายุ 1,000 คน **เด็กและเยาวชน** หมายถึง บุคคลอายุเกิน 10 ปี และไม่ถึง 18 ปีบริบูรณ์ ณ วันที่การกระทำความผิดได้เกิดขึ้น โดยตั้งแต่ปี 2565 เป็นต้นไป ตามพระราชบัญญัติแก้ไขเพิ่มเติมประมวลกฎหมายอาญา (ฉบับที่ 29) พ.ศ. 2565 ระบุถึง มาตรา 3 ให้ยกเลิกความในวรรคหนึ่งของมาตรา 73 แห่งประมวลกฎหมายอาญา ซึ่งแก้ไขเพิ่มเติมโดยพระราชบัญญัติแก้ไขเพิ่มเติมประมวลกฎหมายอาญา (ฉบับที่ 21) พ.ศ. 2551 และให้ใช้ความต่อไปนี้แทน “มาตรา 73 <u>เด็กอายุยังไม่เกินสิบสองปี กระทำการอันกฎหมายบัญญัติเป็นความผิด เด็กนั้นไม่ต้องรับโทษ</u>” ทำให้การคำนวณเปลี่ยนเป็นเด็กช่วงอายุ 12 – 17 ปี แทน
ความถี่ของข้อมูล **ปีล่าสุดที่จัดเก็บ**	ทุกปี 2565
หลักวิธีทางสถิติ **- ความครอบคลุม** **- วิธีการจัดเก็บ** **- การคำนวณ**	 - ทุกจังหวัด ทั่วประเทศ - รายงานเด็กและเยาวชนที่กระทำผิดและถูกดำเนินคดีโดยสถานพินิจคุ้มครองเด็กและเยาวชน สูตรการคำนวณ : เด็กและเยาวชนที่เข้าสู่สถานพินิจและคุ้มครองเด็กและเยาวชน $= \frac{\text{จำนวนเด็กอายุ 10 – 17 ปีที่กระทำผิด}}{\text{จำนวนเด็กอายุ 10 – 17 ปีทั้งหมด}} \times 100$
แหล่งที่มาของข้อมูล	1. กรมพินิจและคุ้มครองเด็กและเยาวชน กระทรวงยุติธรรม 2. สำนักทะเบียนราษฎร์ กรมการปกครอง กระทรวงมหาดไทย

ชื่อตัวชี้วัด 22. ร้อยละของครัวเรือนที่มีหัวหน้าครัวเรือนเดี่ยว (%)

ชื่อดัชนีย่อย	6. ชีวิตครอบครัวและชุมชน
ตัวชี้วัด	**ร้อยละของครัวเรือนที่มีหัวหน้าครัวเรือนเดี่ยว (%)**
คำจำกัดความศัพท์	**ร้อยละของครัวเรือนที่มีหัวหน้าครัวเรือนเดี่ยว** หมายถึง ร้อยละของจำนวนครัวเรือนที่มีหัวหน้าครัวเรือนเดี่ยวต่อจำนวนครัวเรือนทั้งหมด **หัวหน้าครัวเรือนเดี่ยว** คือ ครัวเรือนที่หัวหน้าครัวเรือนมีสถานะหย่าร้าง หรือแยกกันอยู่

	หัวหน้าครัวเรือนครัวเรือนส่วนบุคคล หมายถึง บุคคลซึ่งสมาชิกในครัวเรือนให้การยอมรับนับถือหัวหน้าครัวเรือนไม่จำเป็นต้องเป็นเจ้าของบ้าน หรือบิดา มารดาของคนในครัวเรือน
ความถี่ของข้อมูล **ปีล่าสุดที่จัดเก็บ**	ทุกปี 2565
หลักวิธีทางสถิติ **- ความครอบคลุม** **- วิธีการจัดเก็บ** **- การคำนวณ**	 - ครัวเรือนส่วนบุคคลในทุกจังหวัดทั่วประเทศ ทั้งที่อยู่ในเขตเทศบาลและนอกเขตเทศบาล (ยกเว้นครัวเรือนทูต ผู้แทนต่างประเทศและผู้อยู่อาศัยในประเทศไทยชั่วคราว) รวม ครัวเรือนส่วนบุคคลที่อาศัยอยู่ในครัวเรือนสถาบัน เช่น หอพัก โรงพยาบาล เป็นต้น - การสำรวจโดยใช้การสัมภาษณ์หัวหน้าครัวเรือน หรือสมาชิกในครัวเรือนที่ตกเป็นตัวอย่าง โดยพนักงานของสำนักงานสถิติแห่งชาติ ในการเก็บรวบรวมข้อมูล ได้ทำการแบ่งครัวเรือนตัวอย่างประมาณ 55,854 ครัวเรือน (ซึ่งปี 2562 ได้เพิ่มจำนวนครัวเรือนตัวอย่างจากเดิม 52,000 ครัวเรือน เฉพาะนอกเขตเทศบาล เพื่อให้จำนวนครัวเรือนตัวอย่างสามารถสะท้อนความหลากหลายตามภาวะเศรษฐกิจและสังคมในปัจจุบัน) สูตรการคำนวณ : ร้อยละของครัวเรือนที่มีหัวหน้าครัวเรือนเดี่ยว $= \frac{\text{จำนวนครัวเรือนที่มีหัวหน้าครัวเรือนเดี่ยว}}{\text{จำนวนครัวเรือนทั้งหมด}} \times 100$
แหล่งที่มาของข้อมูล	การสำรวจภาวะเศรษฐกิจและสังคมของครัวเรือน สำนักงานสถิติแห่งชาติ, ประมวลผลโดยกองพัฒนาข้อมูลและตัวชี้วัดสังคม สศช.

ชื่อตัวชี้วัด 23. ร้อยละของผู้สูงอายุที่อยู่ลำพังคนเดียว (%)

ชื่อดัชนีย่อย	6. ชีวิตครอบครัวและชุมชน
ตัวชี้วัด	**ร้อยละของผู้สูงอายุที่อยู่ลำพังคนเดียว (%)**
คำจำกัดความศัพท์	**ร้อยละของผู้สูงอายุที่อยู่ลำพังคนเดียว** หมายถึง สัดส่วนของจำนวนประชากรที่อายุ 60 ปีขึ้นไปที่อาศัยอยู่ลำพัง (ครัวเรือนที่มีขนาด 1 คนและเป็นผู้ที่อายุ 60 ปีขึ้นไป) ต่อจำนวนครัวเรือนทั้งหมด
ความถี่ของข้อมูล **ปีล่าสุดที่จัดเก็บ**	ทุกปี 2565
หลักวิธีทางสถิติ **- ความครอบคลุม** **- วิธีการจัดเก็บ** **- การคำนวณ**	 ครัวเรือนส่วนบุคคลในทุกจังหวัดทั่วประเทศ ทั้งที่อยู่ในเขตเทศบาลและนอกเขตเทศบาล (ยกเว้นครัวเรือนทูต ผู้แทนต่างประเทศและผู้อยู่อาศัยในประเทศไทยชั่วคราว) รวม ครัวเรือนส่วนบุคคลที่อาศัยอยู่ในครัวเรือนสถาบัน เช่น หอพัก โรงพยาบาล เป็นต้น - การสำรวจโดยใช้การสัมภาษณ์หัวหน้าครัวเรือน หรือสมาชิกในครัวเรือนที่ตกเป็นตัวอย่าง โดยพนักงานของสำนักงานสถิติแห่งชาติ ในการเก็บรวบรวมข้อมูล ได้ทำการแบ่งครัวเรือนตัวอย่างประมาณ 55,854 ครัวเรือน (ซึ่งปี 2562 ได้เพิ่มจำนวนครัวเรือนตัวอย่างจากเดิม 52,000 ครัวเรือน เฉพาะนอกเขตเทศบาล เพื่อให้จำนวนครัวเรือนตัวอย่างสามารถสะท้อนความหลากหลายตามภาวะเศรษฐกิจและสังคมในปัจจุบัน) สูตรการคำนวณ : ร้อยละของผู้สูงอายุที่อยู่คนเดียว $= \frac{\text{จำนวนผู้สูงอายุ (60 ปี ขึ้นไป) ที่อยู่ลำพังคนเดียว}}{\text{จำนวนครัวเรือนทั้งหมด}} \times 100$
แหล่งที่มาของข้อมูล	การสำรวจภาวะเศรษฐกิจและสังคมของครัวเรือน สำนักงานสถิติแห่งชาติ, ประมวลผลโดยกองพัฒนาข้อมูลและตัวชี้วัดสังคม สศช.

ชื่อตัวชี้วัด 24. การแจ้งความคดีชีวิต ร่างกาย เพศและคดีประทุษร้ายต่อทรัพย์ (รายต่อประชากรแสนคน)

ชื่อดัชนีย่อย	6. ชีวิตครอบครัวและชุมชน
ตัวชี้วัด	**การแจ้งความคดีชีวิต ร่างกาย เพศและคดีประทุษร้ายต่อทรัพย์ (รายต่อประชากรแสนคน)**

คำจำกัดความศัพท์	**การแจ้งความคดีชีวิต ร่างกาย เพศและคดีประทุษร้ายต่อทรัพย์ ต่อประชากรแสนคน** หมายถึง จำนวนคดีชีวิต ร่างกาย เพศ และคดีประทุษร้ายต่อทรัพย์ที่รับแจ้งความทั้งหมด(คดี) ต่อจำนวนประชากรแสนคน
ความถี่ของข้อมูล **ปีล่าสุดที่จัดเก็บ**	ทุกปี 2565
หลักวิธีทางสถิติ **- ความครอบคลุม** **- วิธีการจัดเก็บ** **- การคำนวณ**	 - ทุกจังหวัด ทั่วประเทศ - ข้อมูลจากการรับแจ้งความดำเนินคดีตามสถานีตำรวจแต่ละแห่ง และรวบรวมข้อมูลในระดับจังหวัดและเข้าสู่ศูนย์เทคโนโลยีสารสนเทศกลางสำนักงานตำรวจแห่งชาติ สูตรการคำนวณ : จำนวนคดีชีวิต ร่างกาย เพศและคดีประทุษร้ายต่อทรัพย์ต่อประชากรแสนคน $= \frac{\text{จำนวนการรับแจ้งความคดีชีวิตร่างกาย เพศและคดีประทุษร้ายต่อทรัพย์ทั้งหมด}}{\text{จำนวนประชากรทั้งหมด}} \times 100{,}000$
แหล่งที่มาของข้อมูล	สำนักงานยุทธศาสตร์ตำรวจ สำนักงานตำรวจแห่งชาติ และกรมการปกครอง กระทรวงมหาดไทย, ประมวลผลโดย กองพัฒนาข้อมูลและตัวชี้วัดสังคม สศช.

ชื่อตัวชี้วัด 25. ร้อยละของหมู่บ้านที่ถนนสายหลักใช้การได้ตลอดปี (%)

ชื่อดัชนีย่อย	7. การคมนาคมและการสื่อสาร
ตัวชี้วัด	**ร้อยละของหมู่บ้านที่ถนนสายหลักใช้การได้ตลอดปี (%)**
คำจำกัดความศัพท์	**ร้อยละของหมู่บ้านที่ถนนสายหลักใช้การได้ตลอดปี** หมายถึง สัดส่วนของหมู่บ้านที่ถนนสายที่อยู่ภายในเขตพื้นที่ของหมู่บ้านที่ประชาชนส่วนใหญ่ของหมู่บ้านใช้เป็นเส้นทางคมนาคมเป็นประจำมากที่สุด (เส้นทางหลักเส้นทางเดียวเท่านั้น) ใช้การได้ดี ต่อหมู่บ้านทั้งหมด **ถนนใช้การได้ดี** หมายถึง ถนนไม่เป็นหลุมเป็นบ่อ สัญจรไปมาได้อย่างสะดวก **หมู่บ้าน** หมายถึง เฉพาะหมู่บ้านในเขตชนบทหรือหมู่บ้านนอกเขตเทศบาล
ความถี่ของข้อมูล **ปีล่าสุดที่จัดเก็บ**	2 ปี/ครั้ง 2564
หลักวิธีทางสถิติ **- ความครอบคลุม** **- วิธีการจัดเก็บ** **- การคำนวณ**	 - ครอบคลุมหมู่บ้าน/ชุมชนในเขตชนบท ทั่วประเทศ ยกเว้นกรุงเทพมหานคร - จัดเก็บโดยคณะทำงานบริหารการจัดเก็บข้อมูลฯ ระดับตำบล โดยกรอกข้อมูลตามแบบสอบถาม กชช. 2 ค ในส่วนที่มีอยู่แล้วและสัมภาษณ์ซ้ำจากคณะกรรมการหมู่บ้าน ผู้นำชุมชน ปราชญ์ชาวบ้าน เป็นต้น และนำไปบันทึกข้อมูลของตำบลและตรวจสอบซ้ำโดยนำเสนอผลของตำบลแก่ผู้บริหารท้องถิ่นและผู้นำชุมชนเพื่อตรวจสอบความถูกต้อง และส่งไปรวมระดับอำเภอและจังหวัด และส่งให้กรมการพัฒนาชุมชน (ช่วงเวลาเก็บข้อมูลและประมวลผลระหว่าง ม.ค.-เม.ย.) สูตรการคำนวณ : ร้อยละของหมู่บ้านที่ถนนสายหลักใช้การได้ตลอดปี $= \frac{\text{จำนวนหมู่บ้านที่ถนนสายหลักใช้การได้ดี}}{\text{จำนวนหมู่บ้านทั้งหมด}} \times 100$
แหล่งที่มาของข้อมูล	กชช. 2ค กรมการพัฒนาชุมชน กระทรวงมหาดไทย

ชื่อตัวชี้วัด 26. อัตราตายจากอุบัติเหตุบนท้องถนน (รายต่อประชากรแสนคน)

ชื่อดัชนีย่อย	7. การคมนาคมและการสื่อสาร
ตัวชี้วัด	**อัตราตายจากอุบัติเหตุบนท้องถนน (รายต่อประชากรแสนคน)**
คำจำกัดความศัพท์	**อัตราตายจากอุบัติเหตุบนท้องถนน** หมายถึง จำนวนการตายหรือเสียชีวิตที่เกิดจากอุบัติเหตุจราจรทางบกของรถทุกประเภทและคนเดินเท้าต่อประชากรแสนคน
ความถี่ของข้อมูล **ปีล่าสุดที่จัดเก็บ**	ทุกปี 2565

หลักวิธีทางสถิติ **- ความครอบคลุม** **- วิธีการจัดเก็บ** **- การคำนวณ**	 - ทุกจังหวัด ทั่วประเทศ - ข้อมูลผู้เสียชีวิตจากอุบัติเหตุทางถนน จากระบบบูรณาการข้อมูลการตายจากอุบัติเหตุทางถนน (3 ฐาน) ได้แก่ ข้อมูลจากมรณบัตรและหนังสือรับรองการตาย เป็นระบบลงทะเบียนการตายของผู้เสียชีวิตทุกรายที่มีการแจ้งตาย ข้อมูลจากระบบ POLIS เป็นระบบบันทึกข้อมูลคดี และข้อมูลจากระบบ E-Claim เป็นระบบบันทึกข้อมูลสำหรับเบิกจ่ายเงินค่าสินไหมทดแทนส่วนใหญ่เป็นรถจักรยานยนต์ เพื่อให้ได้ข้อมูลการตายที่มีความครอบคลุมมากที่สุด เป็นข้อมูลที่ใช้เป็นฐานอ้างอิงจำนวนผู้เสียชีวิตจากอุบัติเหตุทางถนนของประเทศไทยที่ได้รับการอนุมัติจากมติที่ประชุมของคณะกรรมนโยบายการป้องกันและลดอุบัติเหตุทางถนนแห่งชาติ สูตรการคำนวณ : อัตราตายจากอุบัติเหตุบนท้องถนน $= \frac{\text{จำนวนการตายหรือเสียชีวิตที่เกิดจากอุบัติเหตุ}}{\text{จำนวนประชากรทั้งหมด}} \times 100{,}000$
แหล่งที่มาของข้อมูล	ศูนย์ความร่วมมือด้านข้อมูลการบาดเจ็บ กรมควบคุมโรค กระทรวงสาธารณสุข

ชื่อตัวชี้วัด 27. ร้อยละของประชากรที่มีโทรศัพท์มือถือ (%)

ชื่อดัชนีย่อย	7. การคมนาคมและการสื่อสาร
ตัวชี้วัด	**ร้อยละของประชากรที่มีโทรศัพท์มือถือ (%)**
คำจำกัดความศัพท์	**ร้อยละของประชากรที่มีโทรศัพท์มือถือ** หมายถึง สัดส่วนของประชากร 6 ปีขึ้นไป ที่มีโทรศัพท์มือถือต่อประชากร 6 ปีขึ้นไปทั้งหมด โดยโทรศัพท์มือถือจะเป็นโทรศัพท์มือถือรุ่นใดหรือระบบใดก็ได้ที่มีไว้ครอบครองและสามารถใช้งานได้ **โทรศัพท์มือถือ** หรือ โทรศัพท์เคลื่อนที่ (และมีการเรียก วิทยุโทรศัพท์) คืออุปกรณ์อิเล็กทรอนิกส์ที่ใช้ในการสื่อสารสองทางผ่าน โทรศัพท์มือถือใช้คลื่นวิทยุในการติดต่อกับเครือข่ายโทรศัพท์มือถือโดยผ่านสถานีฐาน เครือข่ายของโทรศัพท์มือถือแต่ละผู้ให้บริการจะเชื่อมต่อกับเครือข่ายของโทรศัพท์บ้านและเครือข่ายโทรศัพท์มือถือของผู้ให้บริการอื่น โทรศัพท์มือถือที่มีความสามารถเพิ่มขึ้นในลักษณะคอมพิวเตอร์พกพาจะถูกเรียกในชื่อสมาร์ทโฟน **การใช้โทรศัพท์มือถือ** หมายถึง การได้เคยใช้ โทรศัพท์มือถือระหว่าง 3 เดือนก่อนวันสัมภาษณ์ ที่ใช้สำหรับการติดต่อสื่อสาร การใช้โทรศัพท์มือถือ โทรหากันโดยการกดเบอร์โทรหากัน การใช้โทรศัพท์มือถือเชื่อมต่ออินเทอร์เน็ตเพื่อเล่น อินเทอร์เน็ต เช่น Social network โทรศัพท์ผ่านอินเทอร์เน็ต แชท (chat) รวมถึงกิจกรรมอื่น ๆ ที่ใช้โทรศัพท์มือถือใน การเชื่อมต่อสัญญาณอินเทอร์เน็ต ไม่จำต้องมีการครอบครองไว้เป็น ของตัวเอง อาจเป็นของที่ขอยืมมา ผู้อื่นซื้อให้ใช้ นำของที่ทำงานมาใช้และสามารถใช้งานได้ ในวันสัมภาษณ์จะเป็นโทรศัพท์มือถือรุ่นใด หรือระบบใดก็ได้ ไม่รวม การใช้โทรศัพท์มือถือดังนี้ เครื่องโทรศัพท์พีซีทีใช้เพียงแค่เป็นนาฬิกา เล่นเกม หรือฟังเพลง การยืมใช้โทรศัพท์มือถือเป็นครั้งคราว เช่น (ระหว่าง 3 เดือนก่อนวันสัมภาษณ์) อาจจะยืม โทรศัพท์คนอื่นเพียงแค่ครั้งเดียว
ความถี่ของข้อมูล **ปีล่าสุดที่จัดเก็บ**	ทุกปี 2565
หลักวิธีทางสถิติ **- ความครอบคลุม** **- วิธีการจัดเก็บ** **- การคำนวณ**	 - ครัวเรือนส่วนบุคคล ที่ตกเป็นตัวอย่างทั้งสิ้น 83,880 ครัวเรือน ทั้งในเขตเมืองและชนทบท ทั่วประเทศ - ใช้การสัมภาษณ์หัวหน้าครัวเรือนและสมาชิกในครัวเรือนที่มีอายุ 6 ปีขึ้นไป โดยเจ้าหน้าที่สำนักงานสถิติแห่งชาติ โดยการสำรวจได้ดำเนินการพร้อมกันทั่วประเทศ ในช่วงไตรมาส 4 ระหว่างเดือนตุลาคม – ธันวาคม 2563 สูตรการคำนวณ : ร้อยละของ ปชก.ที่มีโทรศัพท์มือถือ $= \frac{\text{จำนวนประชากรอายุ 6 ปี ขึ้นไปที่มีโทรศัพท์มือถือ}}{\text{จำนวนประชากรอายุ 6 ปีขึ้นไป}} \times 100$
แหล่งที่มาของข้อมูล	การสำรวจการมีการใช้เทคโนโลยีสารสนเทศและการสื่อสารในครัวเรือน, สำนักงานสถิติแห่งชาติ

ชื่อตัวชี้วัด 28. ร้อยละของประชากรที่เข้าถึงอินเทอร์เน็ต (%)

ชื่อดัชนีย่อย	7. การคมนาคมและการสื่อสาร
ตัวชี้วัด	**ร้อยละของประชากรที่เข้าถึงอินเทอร์เน็ต (%)**
คำจำกัดความศัพท์	**ร้อยละของประชากรที่เข้าถึงอินเทอร์เน็ต** หมายถึง สัดส่วนประชากรที่ใช้อินเทอร์เน็ตต่อประชากรทั้งหมด **อินเทอร์เน็ต** หมายถึง เครือข่ายคอมพิวเตอร์ขนาดยักษ์ที่เชื่อมต่อกันทั่วโลก โดยมีมาตรฐานการรับส่งข้อมูลระหว่างกันเป็นหนึ่งเดียว ซึ่งคอมพิวเตอร์แต่ละเครื่องสามารถรับส่งข้อมูลในรูปแบบต่าง ๆ ได้หลายรูปแบบ เช่น ตัวอักษร ภาพ กราฟฟิก และเสียงได้ รวมทั้งสามารถค้นหาข้อมูลจากที่ต่างๆ ได้อย่างรวดเร็ว **การใช้อินเทอร์เน็ต** หมายถึง การเคยเชื่อมต่ออินเทอร์เน็ตกับอุปกรณ์เทคโนโลยีต่าง ๆ เช่น คอมพิวเตอร์แบบตั้งโต๊ะ (PC/Desktop) คอมพิว เตอร์แบบพกพา (Laptop/Notebook, Netbook) แบบพกพาขนาดกลาง (Tablet) (เช่น iPad, Galaxy Tab) โทรศัพท์มือถือ PDA เครื่องเล่นเกม (เช่น PS4) ทีวีดิจิทัล เป็นต้น จากสถานที่ต่าง ๆ ระหว่าง 3 เดือนก่อนวันสัมภาษณ์ **การเชื่อมต่ออินเทอร์เน็ต** หมายถึง การเชื่อมต่ออินเทอร์เน็ตกับคอมพิวเตอร์ (แบบตั้งโต๊ะ แบบพกพาและแท็บเล็ต) และโทรศัพท์มือถือ ที่มีไว้ครอบครองในครัวเรือนนั้นๆ โดยไม่คำนึงว่าสิทธิการใช้อินเทอร์เน็ตได้มาโดยวิธีใด เช่น เสียเงินสมัครเป็นสมาชิกกับผู้ให้บริการอินเทอร์เน็ต หรือได้รับสิทธิต่อเข้าใช้อินเทอร์เน็ตผ่านระบบของสถาบันการศึกษา หรือที่ทำงาน เป็นต้น แบ่งเป็น 2 ประเภท ได้แก่ อินเทอร์เน็ตความเร็วสูง (Broadband) มีความสามารถในการรับส่งข้อมูล เสียง และภาพด้วยความเร็วสูง เริ่มต้นที่ความเร็วสูง 256 Kbps ขึ้นไป และอินเทอร์เน็ตความเร็วต่ำ (Narrowband) คือ การใช้โมเด็มเชื่อมต่อผ่านสายโทรศัพท์ธรรมดา (dial – up connection) และบริการอินเทอร์เน็ตแบบไร้สายเคลื่อนที่ผ่านโทรศัพท์มือถือ 2G , 2.5G เช่น GSM, CDMA, GPRS
ความถี่ของข้อมูล **ปีล่าสุดที่จัดเก็บ**	ทุกปี 2565
หลักวิธีทางสถิติ **- ความครอบคลุม** **- วิธีการจัดเก็บ** **- การคำนวณ**	 - ครัวเรือนส่วนบุคคล ที่ตกเป็นตัวอย่างทั้งสิ้น 83,880 ครัวเรือน ทั้งในเขตเมืองและชนทบท ทั่วประเทศ - ใช้การสัมภาษณ์หัวหน้าครัวเรือนและสมาชิกในครัวเรือนที่มีอายุ 6 ปีขึ้นไป โดยเจ้าหน้าที่สำนักงานสถิติแห่งชาติ โดยการสำรวจได้ดำเนินการพร้อมกันทั่วประเทศ ในช่วงไตรมาส 4 ระหว่างเดือนตุลาคม –ธันวาคม 2563 สูตรการคำนวณ : ร้อยละของประชากรที่เข้าถึงอินเทอร์เน็ต $= \frac{\text{จำนวนประชากรอายุ 6 ปี ขึ้นไปที่ใช้อินเทอร์เน็ต}}{\text{จำนวนประชากรอายุ 6 ปีขึ้นไป}} \times 100$
แหล่งที่มาของข้อมูล	การสำรวจการมีการใช้เทคโนโลยีสารสนเทศและการสื่อสารในครัวเรือน, สำนักงานสถิติแห่งชาติ

ชื่อตัวชี้วัด 29. ร้อยละของประชากรที่ไปใช้สิทธิเลือกตั้ง (%)

ชื่อดัชนีย่อย	8. การมีส่วนร่วม
ตัวชี้วัด	**ร้อยละของประชากรที่ไปใช้สิทธิเลือกตั้ง (%)**
คำจำกัดความศัพท์	**ร้อยละของประชากรที่ไปใช้สิทธิเลือกตั้ง** หมายถึง สัดส่วนของประชากรที่ไปใช้สิทธิเลือกตั้ง ต่อจำนวนประชากรที่มีสิทธิเลือกตั้งทั้งหมด **การเลือกตั้ง** หมายถึง การเลือกตั้งสมาชิกสภาผู้แทนราษฎรเป็นการทั่วไป
ความถี่ของข้อมูล **ปีล่าสุดที่จัดเก็บ**	4 ปี/ครั้ง 2562
หลักวิธีทางสถิติ **- ความครอบคลุม** **- วิธีการจัดเก็บ** **- การคำนวณ**	 - ทุกจังหวัด ทั่วประเทศ - การรายงาน สูตรการคำนวณ : ร้อยละของประชากรที่ไปใช้สิทธิเลือกตั้ง

	$= \frac{\text{จำนวนประชากรที่ไปใช้สิทธิเลือกตั้ง}}{\text{จำนวนประชากรที่มีสิทธิเลือกตั้งทั้งหมด}} \times 100$
แหล่งที่มาของข้อมูล	สำนักงานคณะกรรมการการเลือกตั้ง

ชื่อตัวชี้วัด 30. จำนวนองค์กรชุมชนต่อประชากรแสนคน

ชื่อดัชนีย่อย	8. การมีส่วนร่วม
ตัวชี้วัด	**จำนวนองค์กรชุมชนต่อประชากรแสนคน**
คำจำกัดความศัพท์	**องค์กรชุมชน** หมายความว่า กลุ่มคนที่มีระบบการจัดการที่สมาชิกของชุมชนจัดตั้งขึ้นเพื่อดำเนินการร่วมกัน โดยมีวัตถุประสงค์เพื่อใช้ประโยชน์ในการประกอบอาชีพ พัฒนาอาชีพ เพิ่มรายได้ พัฒนาที่อยู่อาศัยและสิ่งแวดล้อม หรือพัฒนาชีวิตความเป็นอยู่ของสมาชิกในกลุ่ม (พ.ร.ฎ จัดตั้งสถาบันพัฒนาองค์กรชุมชน (องค์การมหาชน) มาตรา 3) **องค์กรชุมชนในที่นี้** คือ องค์กรชุมชนที่ผ่านการรับรองสถานภาพแล้ว จากกลไกการรับรองสถานภาพระดับท้องถิ่น โดยเครือข่ายองค์กรชุมชนหารือร่วมกับองค์กรปกครองส่วนท้องถิ่นและหน่วยงานที่เกี่ยวข้อง กำหนดหลักเกณฑ์ ขั้นตอน คุณสมบัติ และวิธีการในการรับรองสถานภาพการเป็นองค์กรชุมชนและเครือข่ายองค์กรชุมชน **คุณสมบัติองค์กรชุมชนที่ได้รับการรับรองสถานภาพ** (1) มีการก่อตั้งองค์กรโดยการมีส่วนร่วมของสมาชิกที่ชัดเจน (2) มีวัตถุประสงค์ในการดำเนินกิจกรรมที่ชอบด้วยกฎหมายและศีลธรรม และมีเป้าหมายของการรวมตัวกันเพื่อการพัฒนา (3) มีกติกาและระบบการบริหารจัดการองค์กรที่ชัดเจน (4) มีคณะกรรมการซึ่งทำหน้าที่ในการกำกับดูแลองค์กรชุมชนหรือเครือข่ายองค์กรชุมชนซึ่งมาจากการเลือกตั้งของสมาชิก (5) มีแผนงานการดำเนินกิจกรรมเพื่อการพัฒนา และมีการติดตามตรวจสอบการดำเนินงานอย่างต่อเนื่อง - ข้อมูลองค์กรชุมชนที่ใช้ เป็นข้อมูลสะสม
ความถี่ของข้อมูล **ปีล่าสุดที่จัดเก็บ**	ทุกปี 2565
หลักวิธีทางสถิติ **- ความครอบคลุม** **- วิธีการจัดเก็บ** **- การคำนวณ**	 - ทุกจังหวัด ทั่วประเทศ - การรายงาน สูตรการคำนวณ : จำนวนองค์กรชุมชน (ต่อ ปชก.แสนคน) $= \frac{\text{จำนวนองค์กรชุมชนสะสมของปี}}{\text{จำนวนประชากรทั้งหมด}} \times 100{,}000$
แหล่งที่มาของข้อมูล	สถาบันพัฒนาองค์กรชุมชน (องค์การมหาชน) สำนักงานทะเบียนราษฎร์ กระทรวงมหาดไทย

ชื่อตัวชี้วัด 31. ร้อยละของครัวเรือนที่เป็นสมาชิกกลุ่ม/องค์กรในท้องถิ่น (%)

ชื่อดัชนีย่อย	8. การมีส่วนร่วม
ตัวชี้วัด	**ร้อยละของครัวเรือนที่เป็นสมาชิกกลุ่ม/องค์กรในท้องถิ่น (%)**
คำจำกัดความศัพท์	**ครัวเรือนที่เป็นสมาชิกกลุ่ม/องค์กรในท้องถิ่น** หมายถึง ครัวเรือนในหมู่บ้านที่เป็นสมาชิกกลุ่มสหกรณ์ กองทุน หรือกลุ่มอาชีพ เช่น กลุ่มอาชีพ กลุ่มออมทรัพย์เพื่อการผลิต กองทุนหมู่บ้าน/ชุมชน เป็นต้น (ไม่นับซ้ำ กรณีที่ครัวเรือนเป็นสมาชิกกลุ่มมากกว่า 1 กลุ่ม ให้นับเป็น 1 ครัวเรือน)
ความถี่ของข้อมูล **ปีล่าสุดที่จัดเก็บ**	2 ปี/ครั้ง 2564
หลักวิธีทางสถิติ	

- ความครอบคลุม **- วิธีการจัดเก็บ** **- การคำนวณ**	- ครอบคลุมหมู่บ้าน/ชุมชนในเขตชนบท ทั่วประเทศ ยกเว้นกรุงเทพมหานคร - จัดเก็บโดยคณะทำงานบริหารการจัดเก็บข้อมูลฯ ระดับตำบล โดยกรอกข้อมูลตามแบบสอบถาม กชช. 2 ค ในส่วนที่มีอยู่แล้วและสัมภาษณ์ซ้ำจากคณะกรรมการหมู่บ้าน ผู้นำชุมชน ปราชญ์ชาวบ้าน เป็นต้น และนำไปบันทึกข้อมูลของตำบลและตรวจสอบซ้ำโดยนำเสนอผลของตำบลแก่ผู้บริหารท้องถิ่นและผู้นำชุมชนเพื่อตรวจสอบความถูกต้อง และส่งไปรวมระดับอำเภอและจังหวัด และส่งให้กรมการพัฒนาชุมชน (ช่วงเวลาเก็บข้อมูลและประมวลผลระหว่าง ม.ค.-เม.ย.) สูตรการคำนวณ : ร้อยละของครัวเรือนที่เป็นสมาชิกกลุ่ม/องค์กรในท้องถิ่น $= \frac{\text{จำนวนครัวเรือนที่เป็นสมาชิกกลุ่ม/องค์กรในท้องถิ่น}}{\text{จำนวนครัวเรือนที่ทำการสำรวจทั่วประเทศ}} \times 100$
แหล่งที่มาของข้อมูล	ข้อมูลพื้นฐานระดับหมู่บ้าน (กชช.2 ค.) กรมการพัฒนาชุมชน กระทรวงมหาดไทย

ชื่อตัวชี้วัด 32. ร้อยละของครัวเรือนที่มีส่วนร่วมทำกิจกรรมสาธารณะของหมู่บ้าน (%)

ชื่อดัชนีย่อย	8. การมีส่วนร่วม
ตัวชี้วัด	**ร้อยละของครัวเรือนที่มีส่วนร่วมทำกิจกรรมสาธารณะของหมู่บ้าน (%)**
คำจำกัดความศัพท์	**ครัวเรือนที่มีส่วนร่วมทำกิจกรรมสาธารณะของหมู่บ้าน** หมายถึง ในรอบปีที่ผ่านมาคนในครัวเรือนอย่างน้อย 1 คน เคยเข้าร่วมทำกิจกรรมสาธารณะของหมู่บ้านโดยการออกแรงงาน เงิน หรือวัสดุอุปกรณ์ต่างๆ อย่างใดอย่างหนึ่งหรือหลายอย่าง (กิจกรรมสาธารณะ เช่น สร้าง ซ่อมแซมถนน ลอกคลอง การกำจัดขยะมูลฝอยและน้ำเสีย เป็นต้น) **ในรอบปีที่ผ่านมา** หมายถึง การนับจากวันที่สอบถามข้อมูลย้อนหลังไป 12 เดือน
ความถี่ของข้อมูล **ปีล่าสุดที่จัดเก็บ**	ทุกปี 2565
หลักวิธีทางสถิติ **- ความครอบคลุม** **- วิธีการจัดเก็บ** **- การคำนวณ**	 - ครัวเรือนที่มีผู้อาศัยอยู่จริง ทั้งในเขตชนบทและเขตเมือง ทั้งที่มีบ้านเลขที่และไม่มีบ้านเลขที่ อาศัยอยู่ในรอบปีที่ผ่านมาไม่น้อยกว่า 6 เดือน เฉพาะครัวเรือนที่มีคนไทยอาศัยอยู่ ครอบคลุมทั่วประเทศ ยกเว้นกรุงเทพมหานคร - เก็บข้อมูลโดยใช้แบบสอบถาม จปฐ. ทุกครัวเรือนในช่วงเดือนธันวาคมถึงกุมภาพันธ์ นำมาตรวจสอบความถูกต้องและประมวลผลในระดับตำบล อำเภอ และจังหวัด และส่งให้กรมการพัฒนาชุมชน สูตรการคำนวณ : ร้อยละของครัวเรือนที่มีส่วนร่วมทำกิจกรรมสาธารณะของหมู่บ้าน $= \frac{\text{จำนวนครัวเรือนที่มีส่วนร่วมทำกิจกรรมสาธารณะของหมู่บ้าน}}{\text{จำนวนครัวเรือนทีจัดเก็บทั้งหมดทั่วประเทศ}} \times 100$
แหล่งที่มาของข้อมูล	ข้อมูลความจำเป็นพื้นฐาน (จปฐ.) กรมการพัฒนาชุมชน กระทรวงมหาดไทย

สำนักงานสภาพัฒนาการเศรษฐกิจและสังคมแห่งชาติ
962 ถนนกรุงเกษม เขตป้อมปรามศัตรูพ่าย กรุงเทพฯ 10100
โทรศัพท์ 0 2282 8821 โทรสาร 0 2281 2803
http://www.nesdc.go.th